



## INVENTARIS VAN HET ONROEREND ERFGOED IN GOOIK

- DEEL 2 -

WWW.HEEMKUNDE-GOOIK.BE

Johnny Van Bavegem

© Heemkundige Kring van Gooik



<b>Inventaris van het onroerend erfgoed in Gooik - Deel 2 - .....</b>	<b>700</b>
<b>Overzicht van de toponiemen.....</b>	<b>710</b>
Abeelveld .....	711
Ande Veld .....	712
Assche Veld.....	713
Bergenbroek .....	714
Berghem Veld .....	715
Bergveld.....	716
Blemens Veld .....	717
Bloksken.....	718
Boejkes .....	719
Bolleken .....	720
Bonte Meers .....	721
Bonte Veld .....	722
Boompjes Cauter .....	723
Bos Kouter .....	724
Brugge Veld.....	725
Brusselstraet.....	726
Bruuselboeën.....	727
Buysten Veld .....	728
Cappelrij Meerch .....	729
Collaert .....	730
D' Â .....	731
D' Aa Kam .....	732
d'Â Giesbérgekeboeën.....	733
D' Aa Plosj.....	734
d'Eizelstrappen .....	735
d' Hoge Weyde .....	736
d' Hoven Boore Block.....	737
D' Ofstad .....	738
D' Uikerâ .....	739
De Acht Bunder.....	740
De Belletriene .....	741
De Boon Heyde .....	742
De Bovenste.....	743
De Buumkes .....	744
De Calo Meerschen.....	745
De Fliêrnoegel.....	746
De Forse .....	747
De Godt.....	748

De Groebbe.....	749
De Groote Heyde .....	750
De Kam.....	751
De Kamer .....	752
De Kanada.....	753
De Karrei .....	754
De Keelen Weiden .....	755
De Keelenberg .....	756
De Kézôk .....	757
De Klâ .....	758
De Lange Putte.....	759
De Letterbeek .....	760
De Lingeren.....	761
De Lingeren.....	762
De Lintsberg.....	763
De Paepe Weyde .....	764
De Pânsj .....	765
de Pieë-Boeëd.....	766
de Pieë-va-Wuutn.....	767
de Pjèèrestal .....	768
de Rômôkers.....	769
De Rozenhoek.....	770
de Spuûlienck van d'Â .....	771
de Stèùver.....	772
de Trapkesop .....	773
De Twaalf Bunders.....	774
de Viêr-Bérgen.....	775
de Viêr-Wéggels.....	776
De Vierthien Dagwand.....	777
de Viêzn .....	778
De Vif Dagwand .....	779
De Vos Beek .....	780
de Vosn .....	781
De Winischoof.....	782
De Wolf .....	783
De Wolvenstaarn .....	784
De Woustijn .....	785
De Woustijn .....	786
Den Appententer .....	788
Den Bak.....	789
den Bérg t'Uuëtiengen.....	790



den Bèùlenbos .....	791
den Blaa-enbérg .....	792
Den Bosch .....	793
den Brèèmôker .....	794
den Broejer .....	795
den Brôkelèèr .....	796
Den Dael .....	797
den Drâpiekel .....	798
den Drieskes .....	799
Den Druyland .....	800
Den Ezel .....	801
Den Haalberg .....	802
Den Hacsart .....	803
Den Ham .....	804
Den Hoesenbroek .....	805
Den Hutsenberg .....	806
den Ieëkelndriês .....	807
Den Kameel .....	808
Den Michiel .....	809
den Nuû-enbos .....	810
den Onsjbérg .....	811
den Ottenbérg .....	812
Den Reep .....	813
Den Wijngaard .....	814
Den Wijngaard .....	815
Diepen Dael .....	816
Dockem Veld .....	817
Erte Veld .....	818
Eyselken .....	819
Felle Veld .....	820
Gehucht Ter Brugge .....	821
Geylinck Veld .....	822
Gooteringe Veld .....	823
Goycke Veld .....	824
Goycken Veld .....	825
Groebbe Cauter .....	826
Groot Niemand's Hofstade .....	827
Grooten Hardink .....	828
Gysberg Veld .....	829
Haezeleer Veld .....	830
Hels Broek .....	831

Het Dorp .....	832
Het Drop .....	833
Het Hoffarsenhoven .....	834
Het Klaever Block.....	835
Het Molen Veld.....	836
Het Steenberg.....	837
Het Steenberg.....	838
Het Strijlande .....	839
Het Veldeken .....	840
Hoeken Borre.....	841
Hoelshoofd .....	842
Hoeve.....	843
Hof de 3 Hoypten.....	844
Hof den Wijngaard.....	845
Hof 't Hauwerans .....	846
Hof 't Heuvelingen .....	847
Hof te Kwaedebeke .....	848
Hof Tienpond .....	849
Honderfont Bos .....	850
Honingenveld.....	851
Hoppersten Bos .....	852
Horinghen Veld .....	853
IJsbruggen Veld.....	854
Kamp Bloc .....	855
Kareel Blok.....	856
Kareel Bunder .....	857
Kasteel Veld .....	858
Katte Broek .....	859
Keitsenberg.....	860
Kelle Bos .....	861
Kergse Veld.....	862
Kerk Veld.....	863
Kérresbos .....	864
Kester Veld.....	865
Kestergat.....	866
Kestergat Veld.....	867
Keuken Veld .....	868
Keyken Veld .....	869
Kienjekesstroeët .....	870
Klein Niemands Hofstade .....	871
Kleine Groebbe .....	872

Kleynen Harding.....	873
Klosken-Tebbes.....	874
Klyn Ligne Veld.....	875
Koeweiden .....	876
Koorn Molen .....	877
Koreken.....	878
Koren Block.....	879
Koude Veld.....	880
Koukelberg.....	881
Kuesegat .....	882
Kwaedebeek .....	883
Kwaedebeek .....	884
Kwakenbeek .....	885
Lambrugbos .....	886
Langberg Veld .....	887
Lange Putte.....	888
Lange Veld .....	889
Lange Weide .....	890
Lennik Blok.....	891
Lienjenbérg .....	892
Lienjestroeët.....	893
Lomberg Bosch .....	894
Lomberg Bosch .....	895
Lomberg Heyde.....	896
Lombergen Veld.....	897
Majèùr .....	898
Meygen Bosch of Staart.....	899
Molen Veld .....	900
Mols Meersch .....	901
Monborre Veld .....	902
Mouce Beek .....	903
Mulle Kauter .....	904
Natte Veld.....	905
Nieuwe Joen .....	906
Nipperssten Bos.....	907
Oeëndèèk .....	908
Oplombeek .....	909
Ot Veld.....	910
Paddenbroek .....	911
Papen Meersh.....	912
Put Beek Veld.....	913

Put Buk.....	914
Regkert.....	915
Rens Cauter.....	916
Riet Pype.....	917
Roddenbosch.....	918
Rode Veld.....	919
Roovers Nest.....	920
Rot Weyken.....	921
Ruuëzenbroek.....	922
Scheeds Veld.....	923
Schouscheen Veld.....	924
Seneco.....	925
Sint Jans Berg.....	926
Speure Blok.....	927
Steen Veld.....	928
Steenhoudt Bosch.....	929
Streekt Veld.....	930
Stuijvenberg.....	931
Swingel Veld.....	932
't Alfboenjer.....	933
't Blokvéldj.....	934
't Bree Veld.....	935
't Emmeken.....	936
't Hoeseveld.....	937
't Hof te Nattebroeck.....	938
't Hof te Put Broek.....	939
't Hof Terhagen.....	940
't Holland.....	941
't Holland.....	942
't Kamblok.....	943
't Kruis Veld.....	944
't Lindeken.....	945
't Luuëvéldj.....	946
't Mesjiêken.....	947
't Mouille Veld.....	948
't Oejken.....	949
't Plosj, de Plosjbérg.....	950
't Stieënhèùs.....	951
't Stjèèt va Guuëk.....	952
't Verbrand Hof.....	953
't Zjiept.....	954

't Zwart Schaap .....	955
Terlo.....	956
Terlo.....	957
Terôgen.....	958
Thien Veld.....	959
Tombergveld.....	960
Tuurkân.....	961
Ut Veld.....	962
Uuëgenbérg .....	963
Van Goyck.....	964
Veld Beke Veld.....	965
Voet Berg Veld.....	966
Walbroeck.....	967
Warande Bosch.....	968
Water.....	969
Week Veld.....	970
Weyde.....	971
Weyde.....	972
Wijngaard Bosch.....	973
Wolvestroeët .....	974
Zijpveld .....	975
Zijpveld .....	976
Zôvelberg .....	977
<b>Overzicht van de wandelwegen en fietsverbindingen.....</b>	<b>978</b>

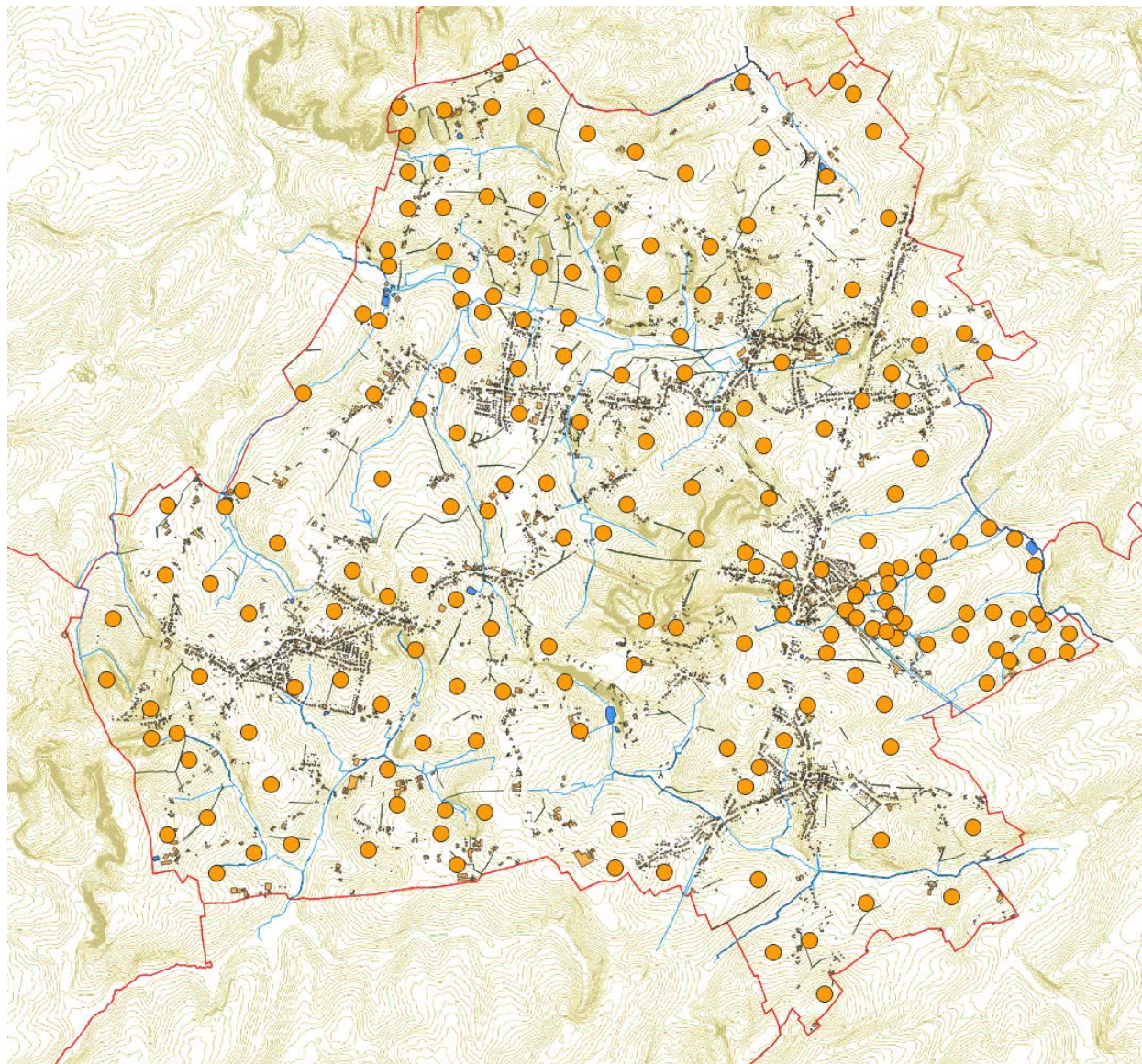




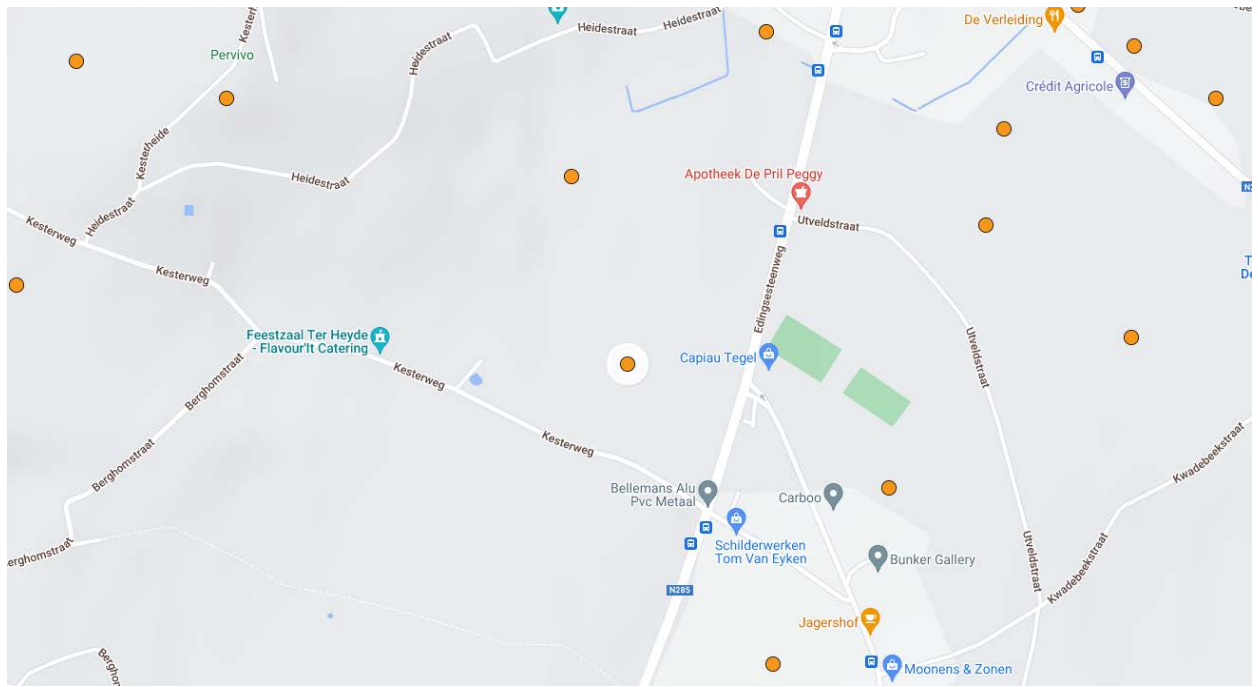
## OVERZICHT VAN DE TOPONIEMEN

Toponymie is een onderdeel van de naamkunde. Naamkunde onderzoekt de betekenis, de oorsprong en de verspreiding van namen. Naamkunde wordt gezien als een onderdeel van de taalkunde, simpelweg omdat namen woorden zijn.

Onze inventaris van de toponiemen bevat 199 Gooikse toponiempunten en 1.127 toponiemijsen.



## ABEELVELD



### EIGENSCHAPPEN

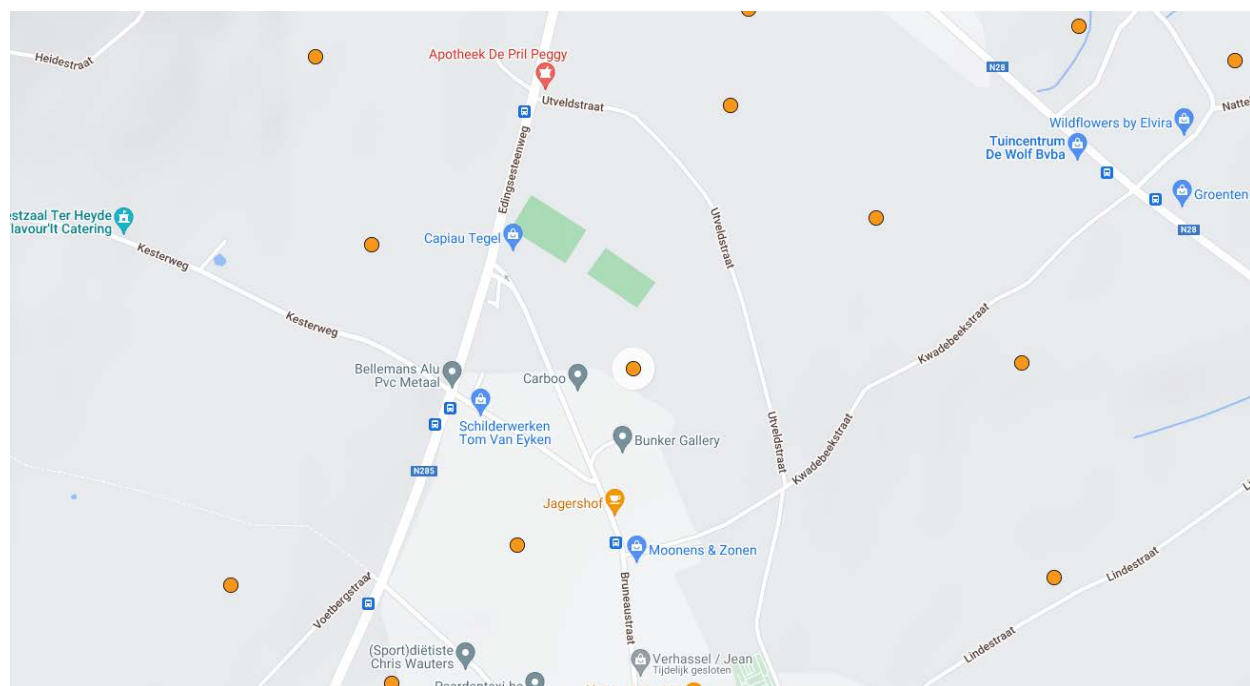
- Co rdinaten: 4.113456, 50.77086
- Benaming:
- Bron: CadGIS Vlaanderen

### BESCHRIJVING

Een abeel is een witte populier.



## ANDE VELD

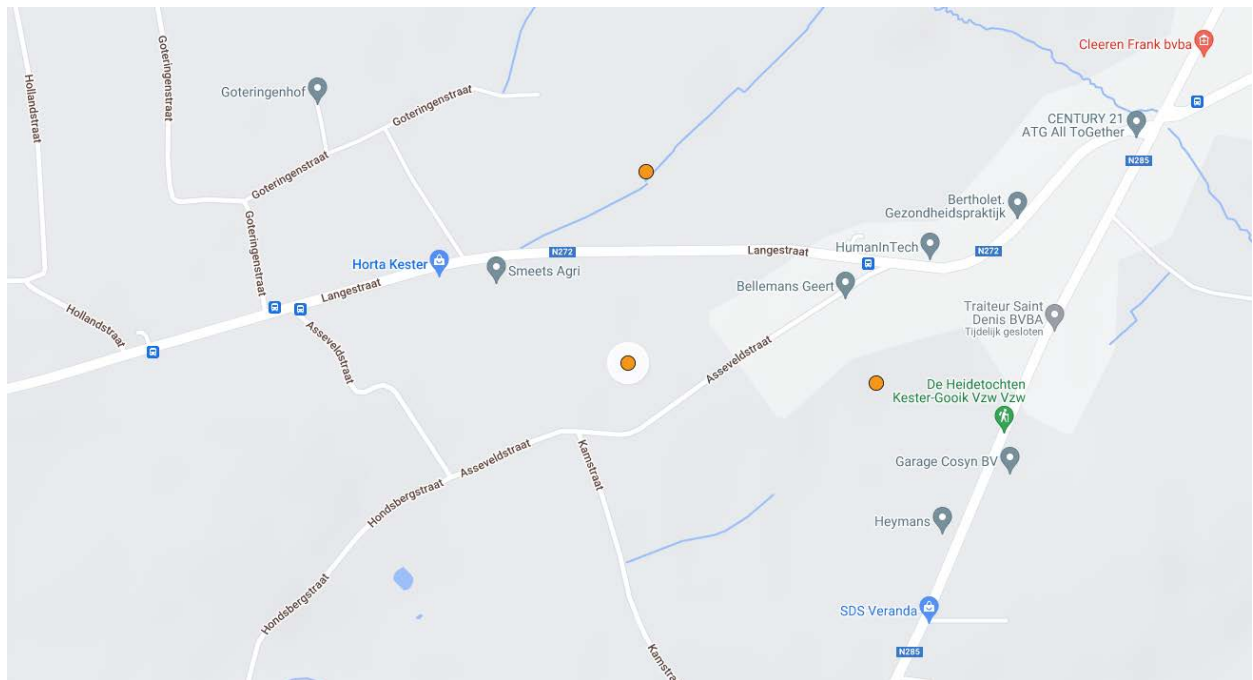


### EIGENSCHAPPEN

- Coördinaten: 4.11935, 50.769094
- Benaming:
- Bron: CadGIS Vlaanderen

### BESCHRIJVING

## ASSCHE VELD

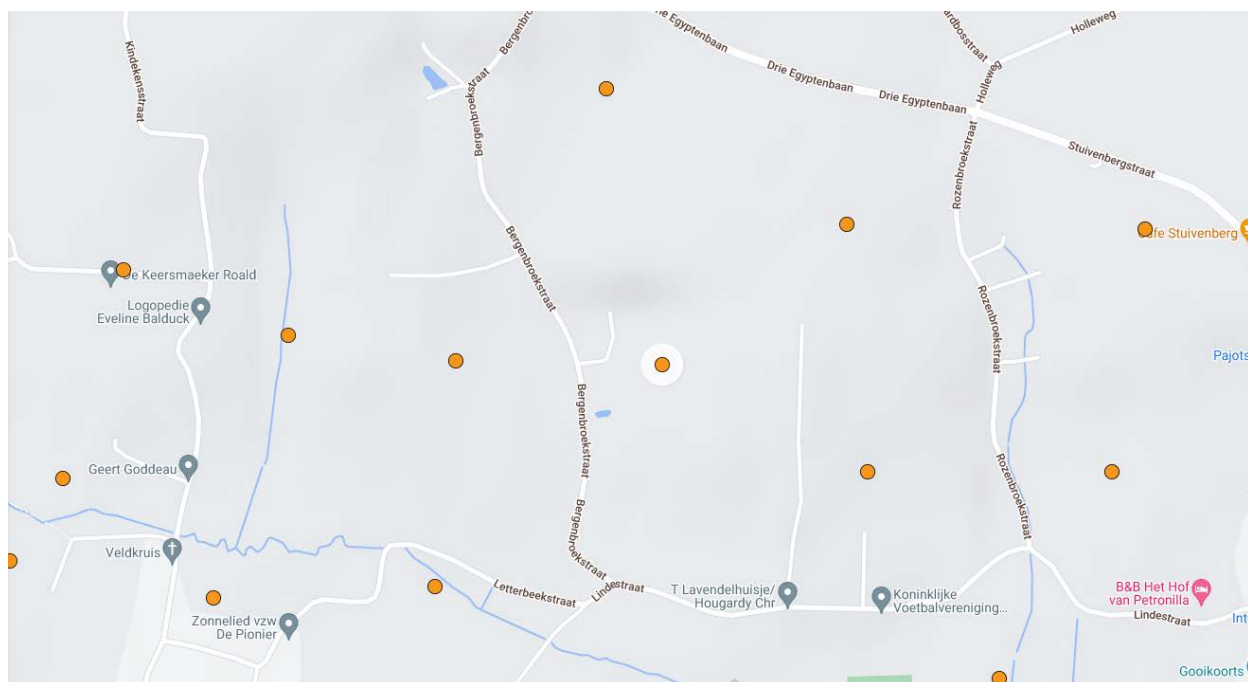


### EIGENSCHAPPEN

- Coördinaten: 4.097642, 50.757398
- Benaming:
- Bron: CadGIS Vlaanderen

### BESCHRIJVING

## BERGENBROEK

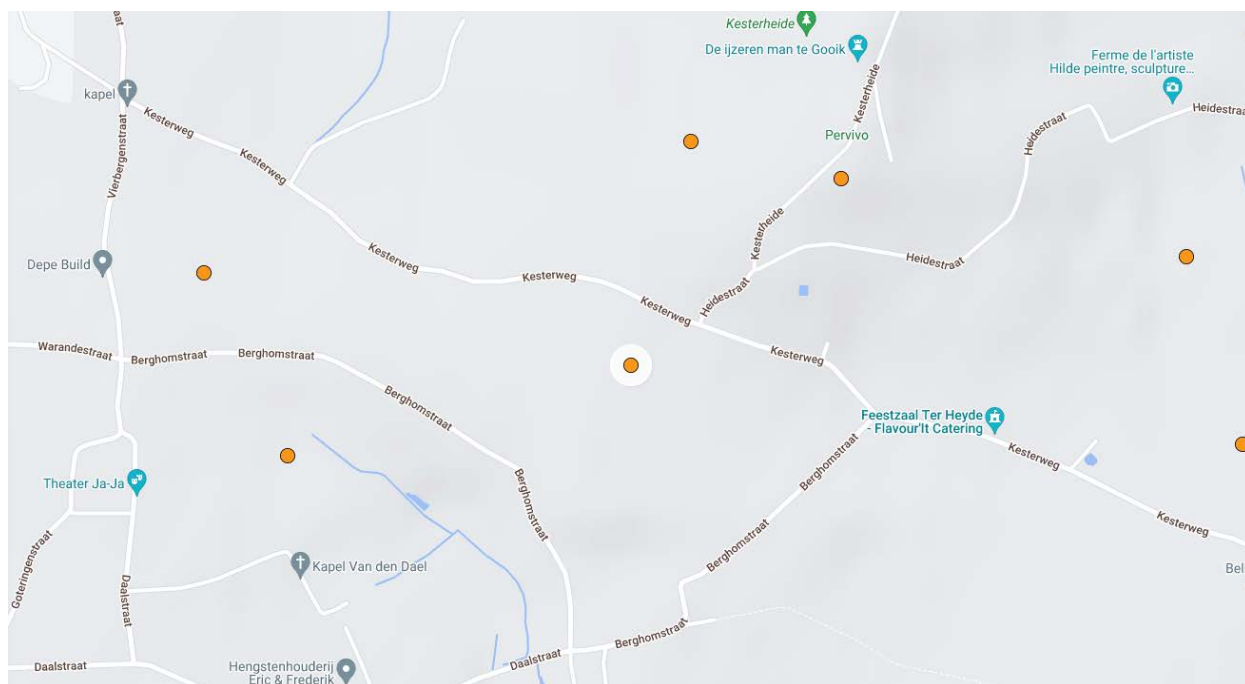


### EIGENSCHAPPEN

- Coördinaten: 4.097163, 50.800092
- Benaming:
- Bron: CadGIS Vlaanderen

### BESCHRIJVING

## BERGHEM VELD

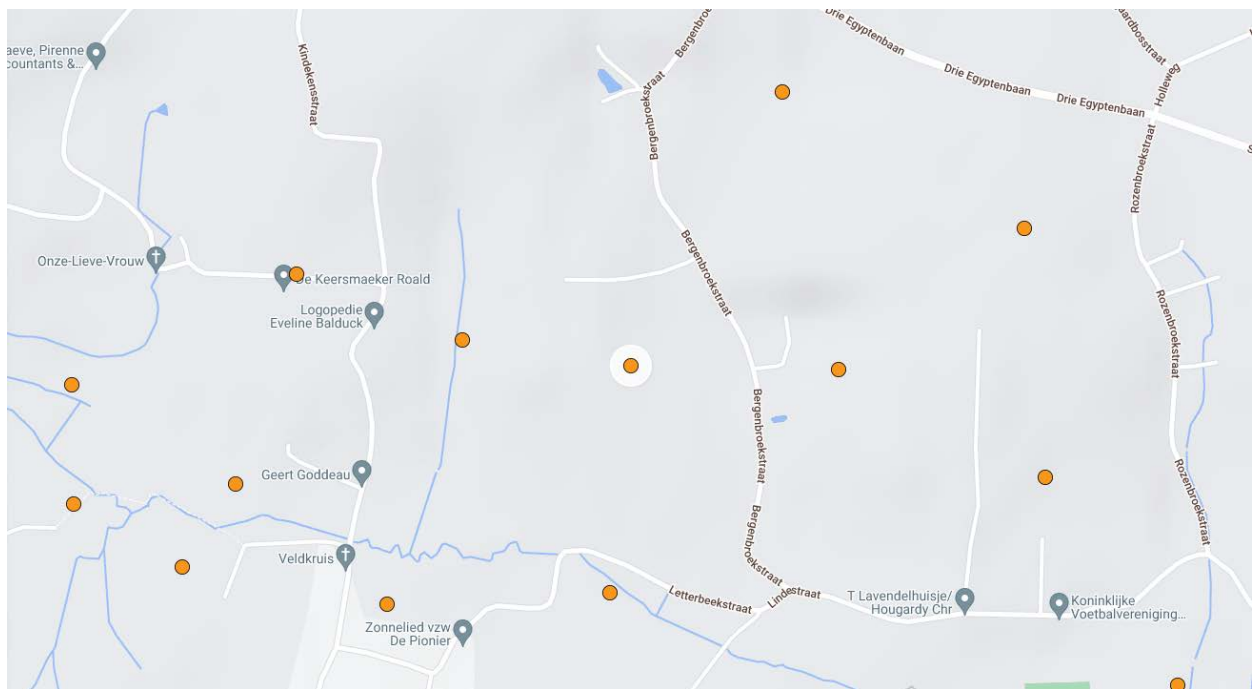


### EIGENSCHAPPEN

- Coördinaten: 4.099667, 50.771976
- Benaming:
- Bron: CadGIS Vlaanderen

### BESCHRIJVING

## BERGVELD



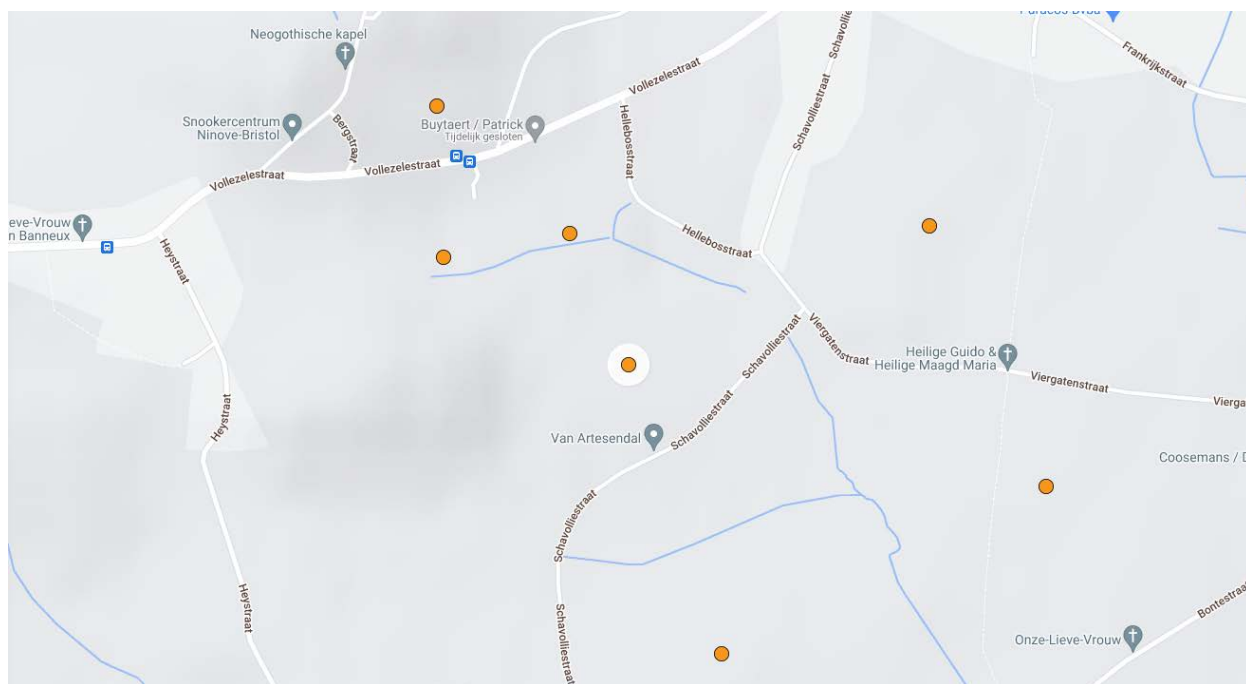
### EIGENSCHAPPEN

- Coördinaten: 4.092503, 50.800139
- Benaming: Het Bergveld, Bérgvéldj
- Bron: CadGIS Vlaanderen, Frans Peetermans

### BESCHRIJVING

Plaatsnaam op de Bergenbroek: benaming van de velden en weiden tussen Bergenbroek- en Kindekensstraat. Op de toegangspoort van het domein van barones Angèle Manteau staat "t Bergveld".

## BLEMENS VELD



### EIGENSCHAPPEN

- Coördinaten: 4.049193, 50.765019
- Benaming:
- Bron: CadGIS Vlaanderen

### BESCHRIJVING

## BLOSKEN



### EIGENSCHAPPEN

- Coördinaten:
- Benaming: langs 't Bloksken
- Bron: Frans Peetermans

### BESCHRIJVING

Betekent: langs de voetweg die vroeger liep van in de Koekoekstraat tussen de eigendommen van A. Juwet en J. Devoghel, achter het geleg van J.J. Vandenbranden, de Nieuwe Kam en de wipweide en die uitgaf in de Gooikeveldstraat, tegenover het klooster. Aan de andere kant van de Koekoekstraat liep die voetweg langs de Molenbeek richting Ninove met onderweg tal van aansluitende wegels. In Gooikse plaatsnamen met "blok" als Blokstraat, hof ter Blokken, Blokkouter... komt blok (net als biloke, beluik, blook, bilk) van beloken, ingesloten percelen die geen vruchtafwisseling kenden. Zulke blokken droegen jarenlang dezelfde vrucht en werden gewoonlijk ook naar die vrucht genoemd: vitsenblok, raapblok, klaverblok...

## BOEJKES



### EIGENSCHAPPEN

- Coördinaten:
- Benaming: aan Boeikens
- Bron: Frans Peetermans

### BESCHRIJVING

De naam van de plaats waar de Oplombeekstraat uitgaat op de Oude Geraardbergsebaan. Het huis naast de witte kapel, de voetweg en de knotlinden was vroeger het café "Bij Boeikes". Naar de familienaam Boeykens?



## BOLLEKEN



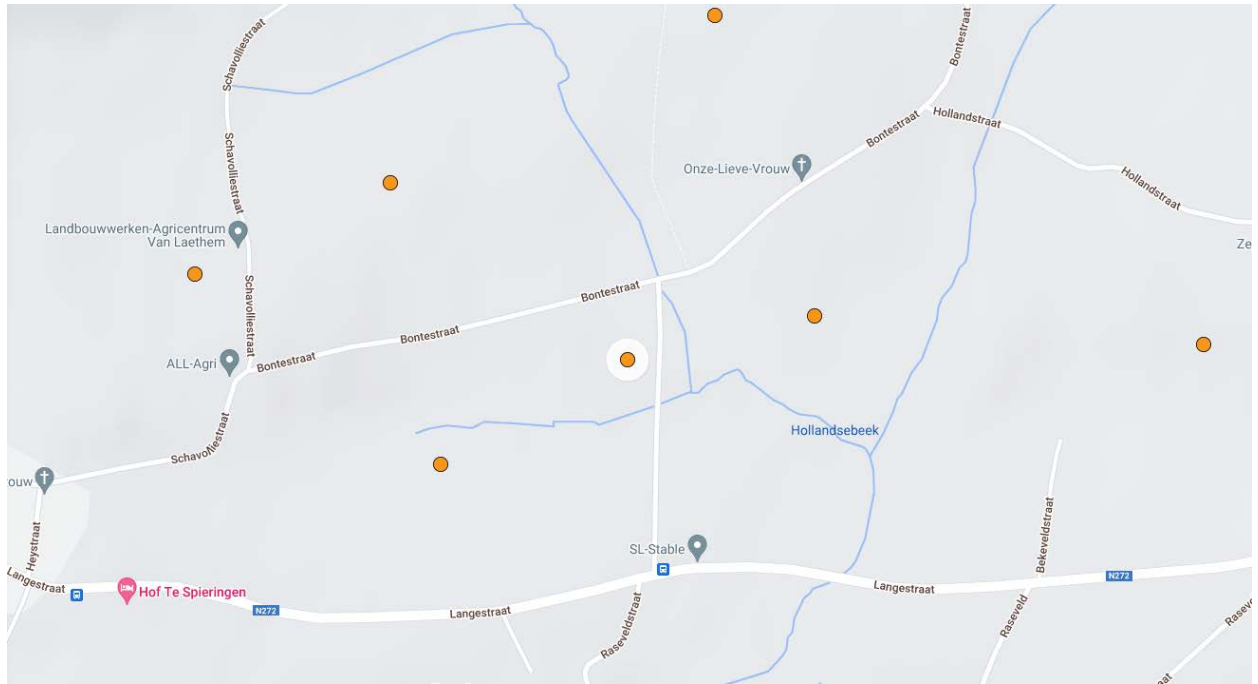
### EIGENSCHAPPEN

- Coördinaten:
- Benaming:
- Bron: Frans Peetermans

### BESCHRIJVING

Plaatsnaam waar de voetweg uit Terlo (de kerkweg) uitgaat op de Dorpsstraat. Op die plek bevond zich het snoepwinkeltje van Trés van Bolleken. Bolleken was de toenaam van de vroegere bewoners. Door de gemeente werd die plaats officieel maar verkeerdelijk Houteman gedoopt... Onterecht, want de echte Houteman ligt honderden meters zuidelijker!

## BONTE MEERS

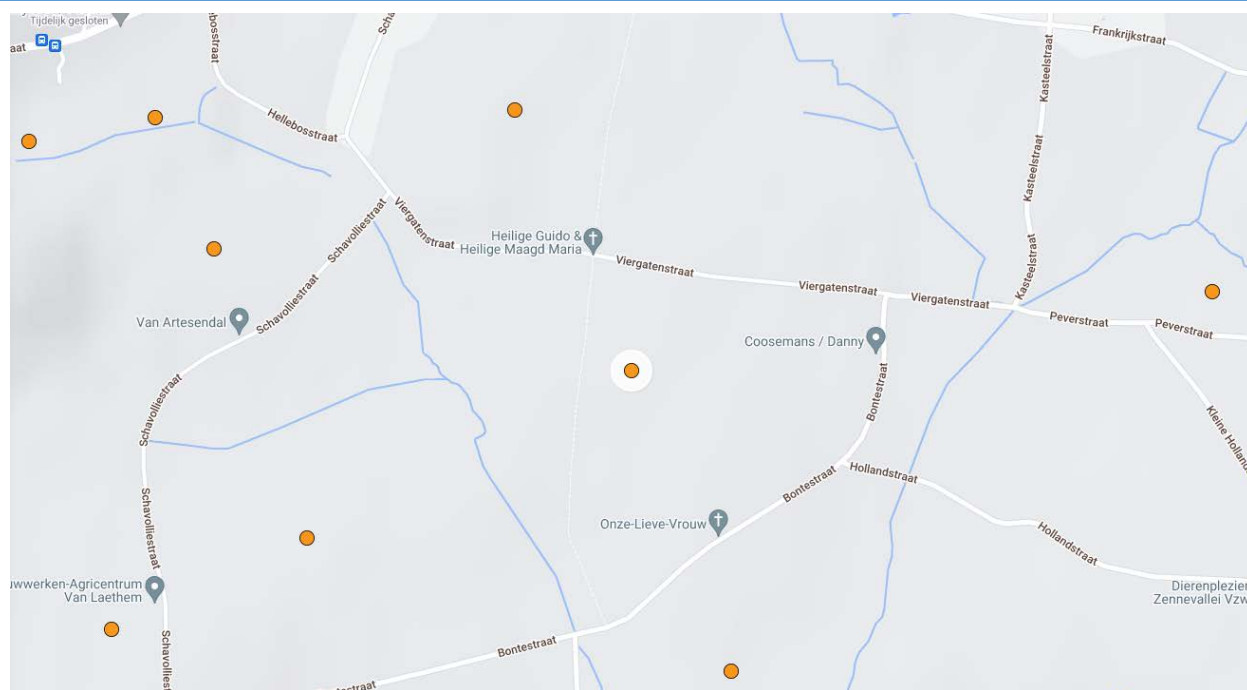


### EIGENSCHAPPEN

- Coördinaten: 4.056661, 50.758366
- Benaming:
- Bron: CadGIS Vlaanderen

### BESCHRIJVING

## BONTE VELD

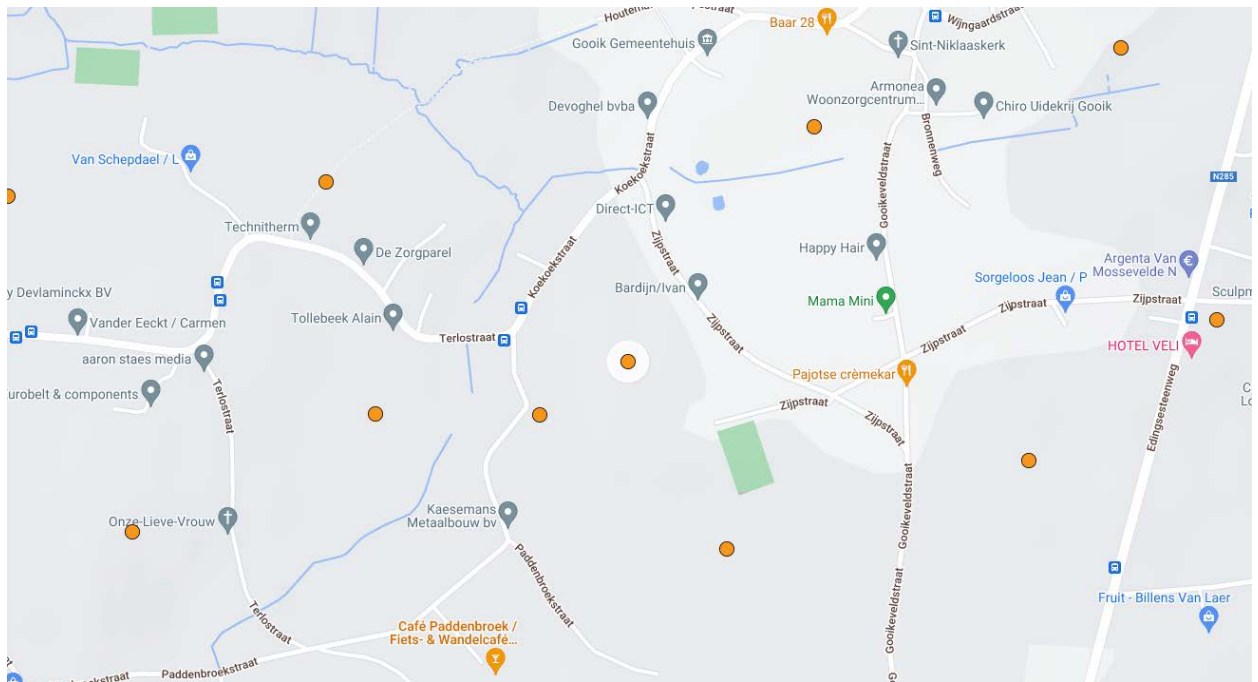


### EIGENSCHAPPEN

- Coördinaten: 4.058633, 50.763277
- Benaming:
- Bron: CadGIS Vlaanderen

### BESCHRIJVING

## BOOMPJES CAUTER

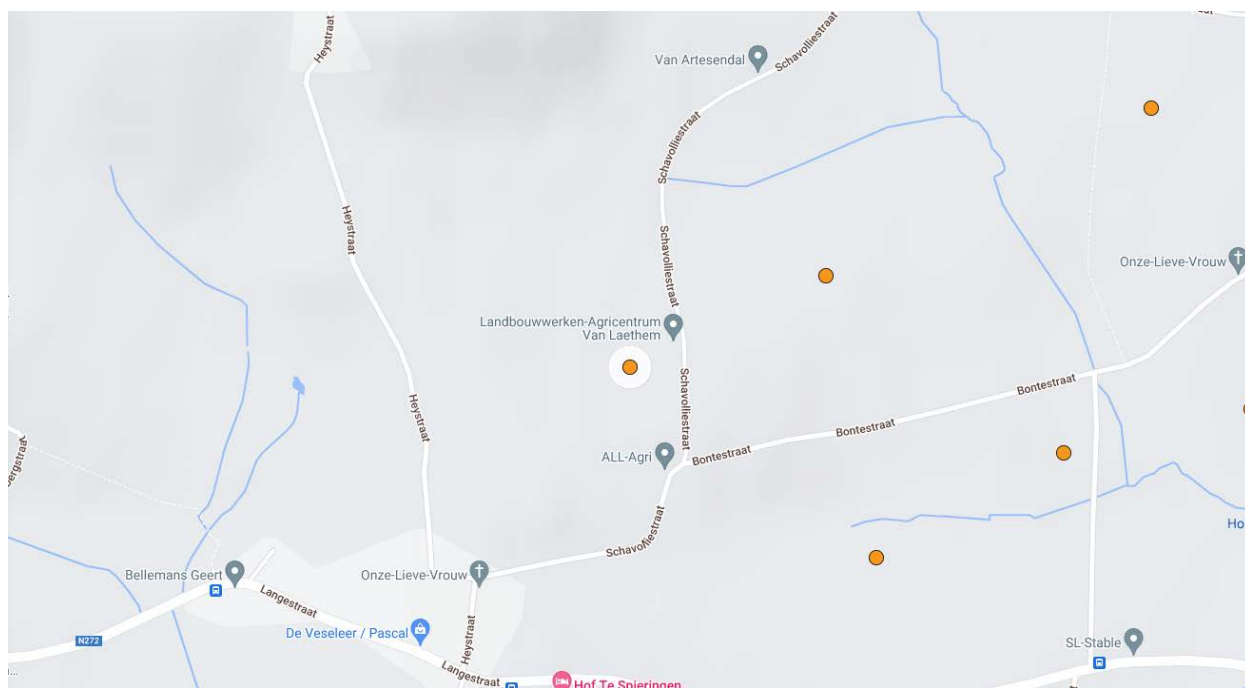


### EIGENSCHAPPEN

- Coördinaten: 4.112122, 50.790431
- Benaming:
- Bron: CadGIS Vlaanderen

### BESCHRIJVING

## BOS KOUTER

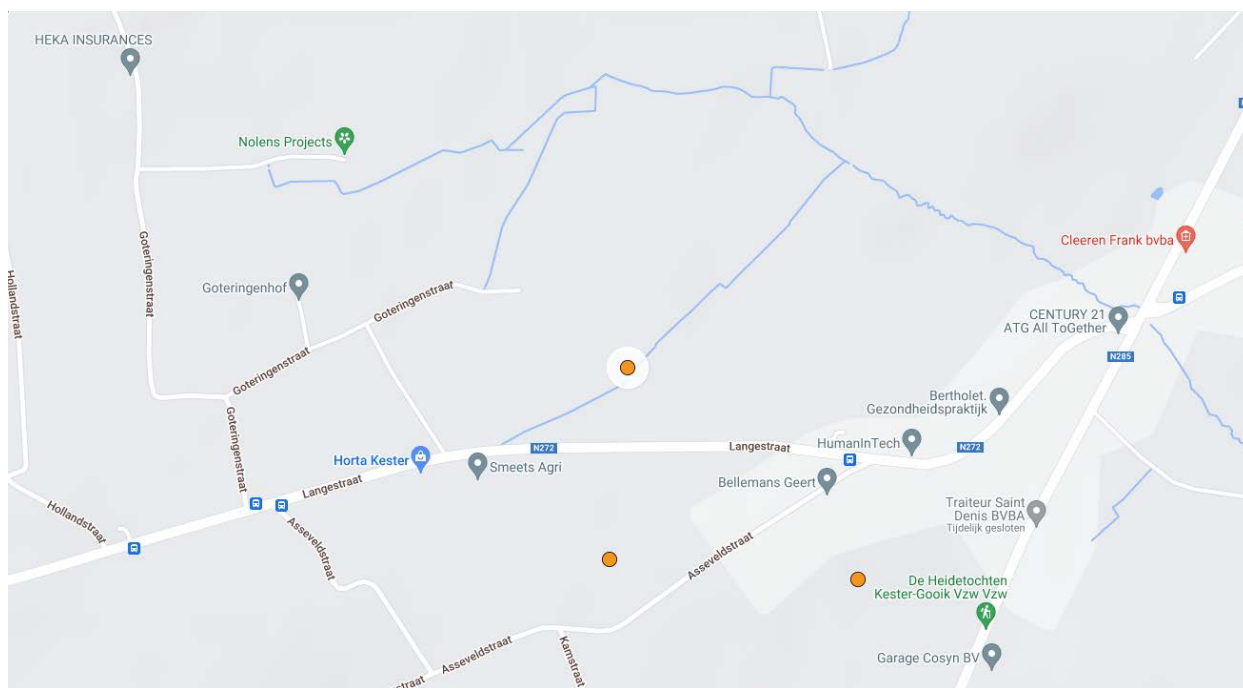


### EIGENSCHAPPEN

- Coördinaten: 4.046879, 50.759594
- Benaming:
- Bron: CadGIS Vlaanderen

### BESCHRIJVING

## BRUGGE VELD

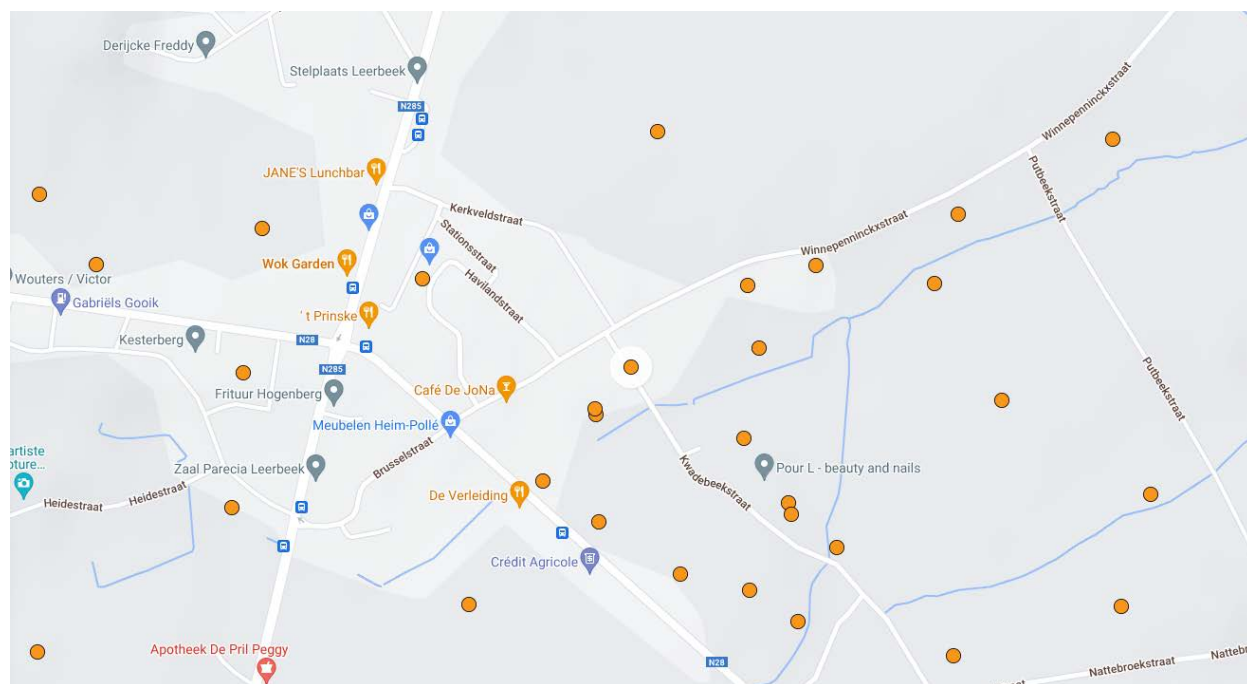


### EIGENSCHAPPEN

- Coördinaten: 4.09806, 50.760119
- Benaming:
- Bron: CadGIS Vlaanderen

### BESCHRIJVING

## BRUSSELSTRAET



### EIGENSCHAPPEN

- Coördinaten: 4.12563, 50.777602
- Benaming:
- Bron: CadGIS Vlaanderen

### BESCHRIJVING

## BRUSELBOEËN

### EIGENSCHAPPEN

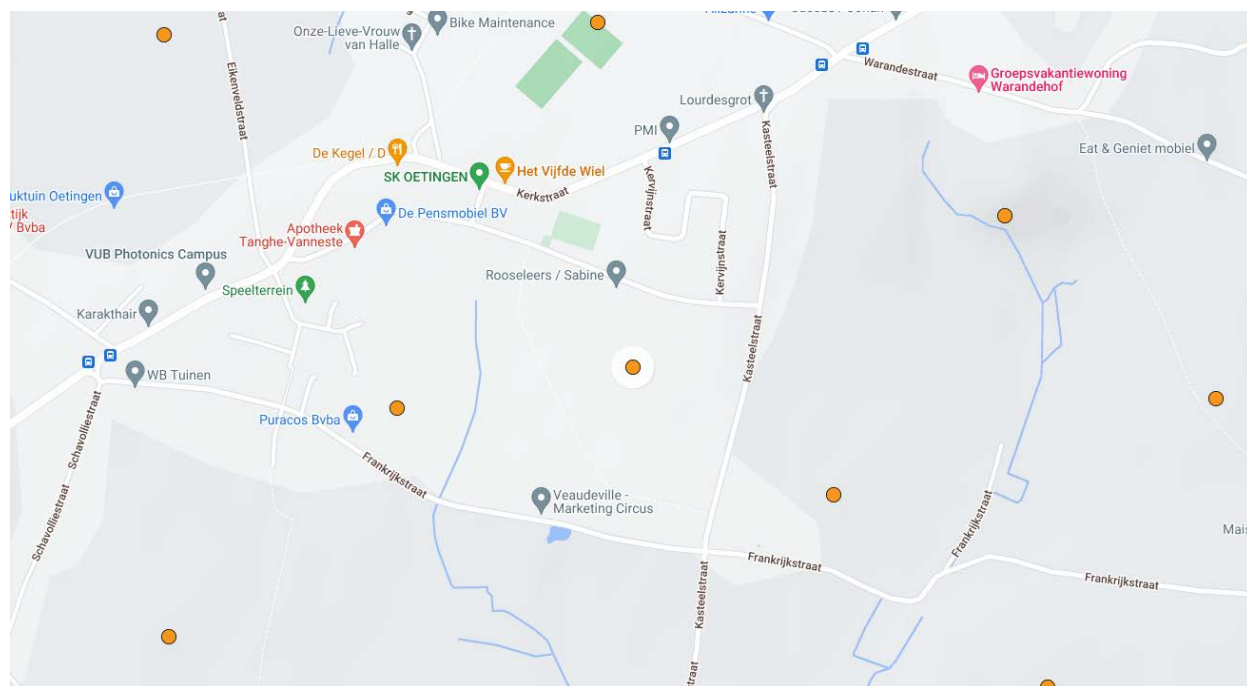
- Coördinaten:
- Benaming: Brusselbaan
- Bron: Frans Peetermans

### BESCHRIJVING

De vroegere benaming van wat sinds de fusie van 1 januari 1977 Drie Egyptenbaan heet. In de volksmond woon je "op de Bruuselboeën", "op de Vastèèn", "op Doêf"... maar je woont "ien Terluuë", "ien Kôkenbèèk", "ien 'n Oêzenbroek"...



## BUYSTEN VELD

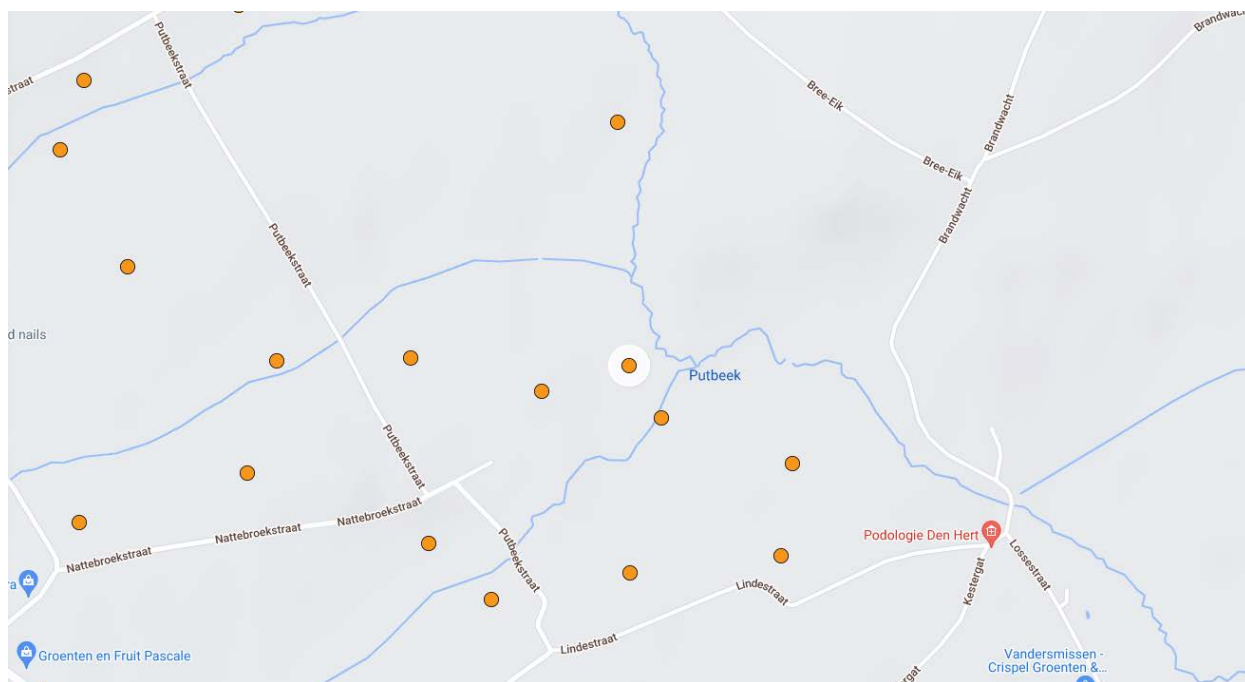


### EIGENSCHAPPEN

- Coördinaten: 4.06646, 50.770845
- Benaming:
- Bron: CadGIS Vlaanderen

### BESCHRIJVING

## CAPPELRIJ MEERCH

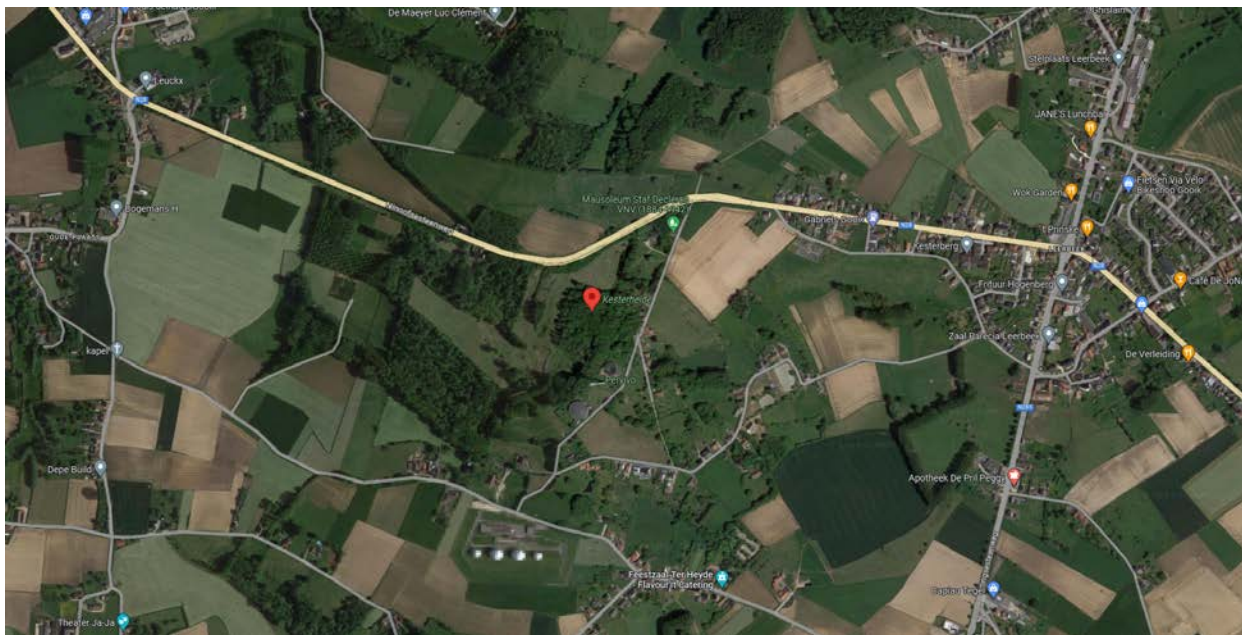


### EIGENSCHAPPEN

- Coördinaten: 4.145349, 50.775709
- Benaming:
- Bron: CadGIS Vlaanderen

### BESCHRIJVING





### EIGENSCHAPPEN

- Coördinaten:
- Benaming: De Heide te Kester, of de Kesterheide
- Bron: Frans Peetermans

### BESCHRIJVING



### EIGENSCHAPPEN

- Coördinaten:
- Benaming: Oude Geraardsbergsebaan
- Bron: Frans Peetermans

### BESCHRIJVING

Oude weg tussen Vlaanderen en Brussel.

### EIGENSCHAPPEN

- Coördinaten:
- Benaming: De Oude Plaats
- Bron: Frans Peetermans

### BESCHRIJVING

De naam herinnert aan het vroegere dorpsplein van Oetingen toen de parochiekerk daar nog stond. Daar, aan de zeer oude weg tussen Cassel en Keulen, nu Heerbaan, Sint-Annastraat, Kesterweg, stond ooit de oude burcht. De kerk werd afgebroken rond 1850.

## D'EIZELSTRAPPEN

### EIGENSCHAPPEN

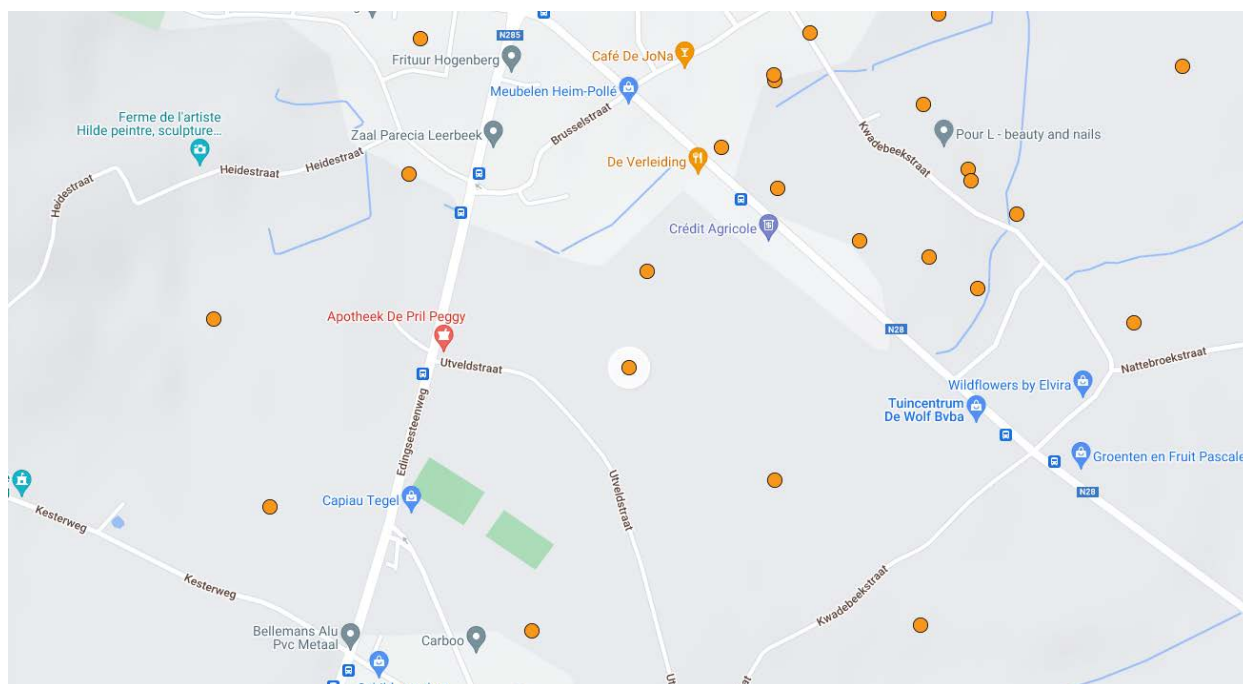
- Coördinaten:
- Benaming: De Ezelstrappen
- Bron: Frans Peetermans

### BESCHRIJVING

Is in de volksmond de benaming voor de stenen trappen links in de eerste bocht van de Ninoofsesteenweg tussen de Hogenberg en "De groene Jager". Die stenen trappen leiden naar "de kop van d'Â". Ze waren er al toen in de jaren dertig het VNV jaarlijks zijn landdag hield op de Kesterheide. Van wijd en zijd kwamen dan aanhangers van Staf De Clercq en het VNV ook via deze trappen naar de landdagweide. Tegenstanders noemden hen smalend "ezels" en de trappen "de Ezelstrappen".



## D' HOGE WEYDE

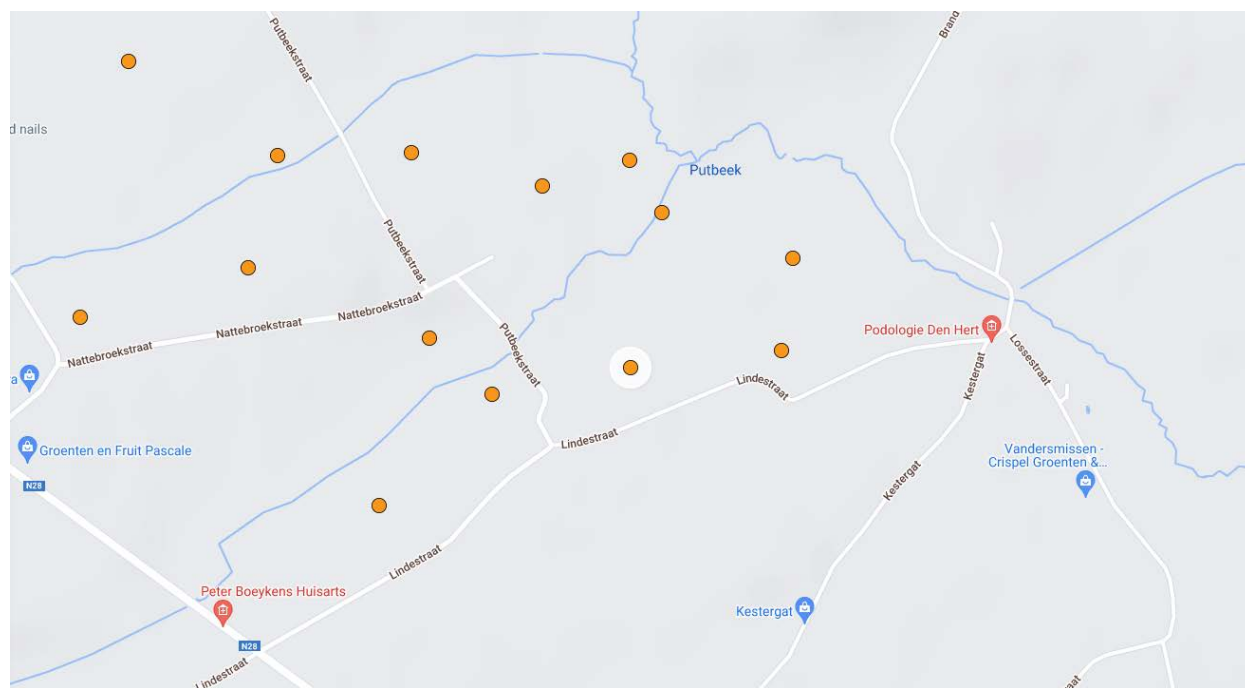


### EIGENSCHAPPEN

- Coördinaten: 4.121552, 50.772834
- Benaming:
- Bron: CadGIS Vlaanderen

### BESCHRIJVING

## D' HOVEN BOORE BLOCK



### EIGENSCHAPPEN

- Coördinaten: 4.145356, 50.772757
- Benaming:
- Bron: CadGIS Vlaanderen

### BESCHRIJVING

## D' OFSTAD

### EIGENSCHAPPEN

- Coördinaten:
- Benaming: De Hofstad
- Bron: Frans Peetermans

### BESCHRIJVING

Een plaatsnaam in Oplombeek voor velden en weiden ten noorden van het hof te Pauw en tussen de Nieuwenbos en de Edingsesteenweg. Op het kadasterplan van Popp (+/- 1850) heet die plaats "Niemand's hofstad".

## D' UIKERÂ

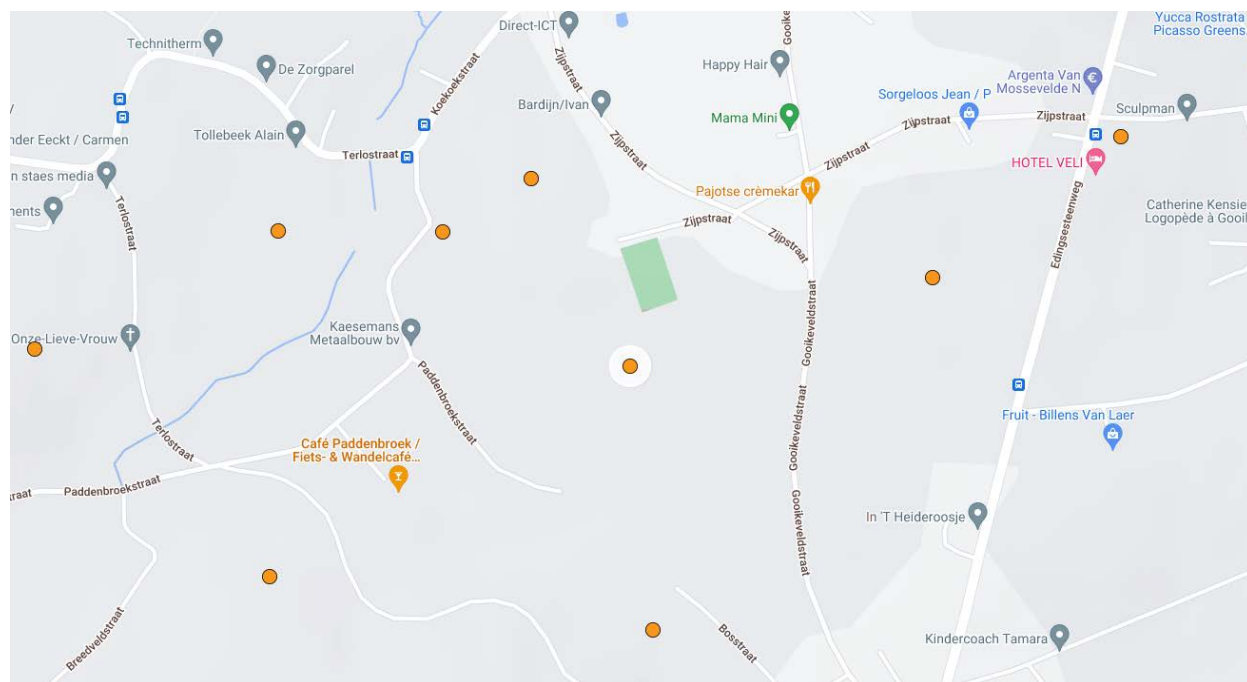
### EIGENSCHAPPEN

- Coördinaten:
- Benaming: De Uidekrij
- Bron: Frans Peetermans

### BESCHRIJVING

“Uikerâ” is de vervorming van “Okerheide”. Het Mnl. “okere, neukere” = notenboom. In ‘t Latijn “nucarius”, afleiding van “nux” (noot). (Weynen)

## DE ACHT BUNDER



### EIGENSCHAPPEN

- Coördinaten: 4.114354, 50.787761
- Benaming:
- Bron: CadGIS Vlaanderen

### BESCHRIJVING

## DE BELLETRIENE

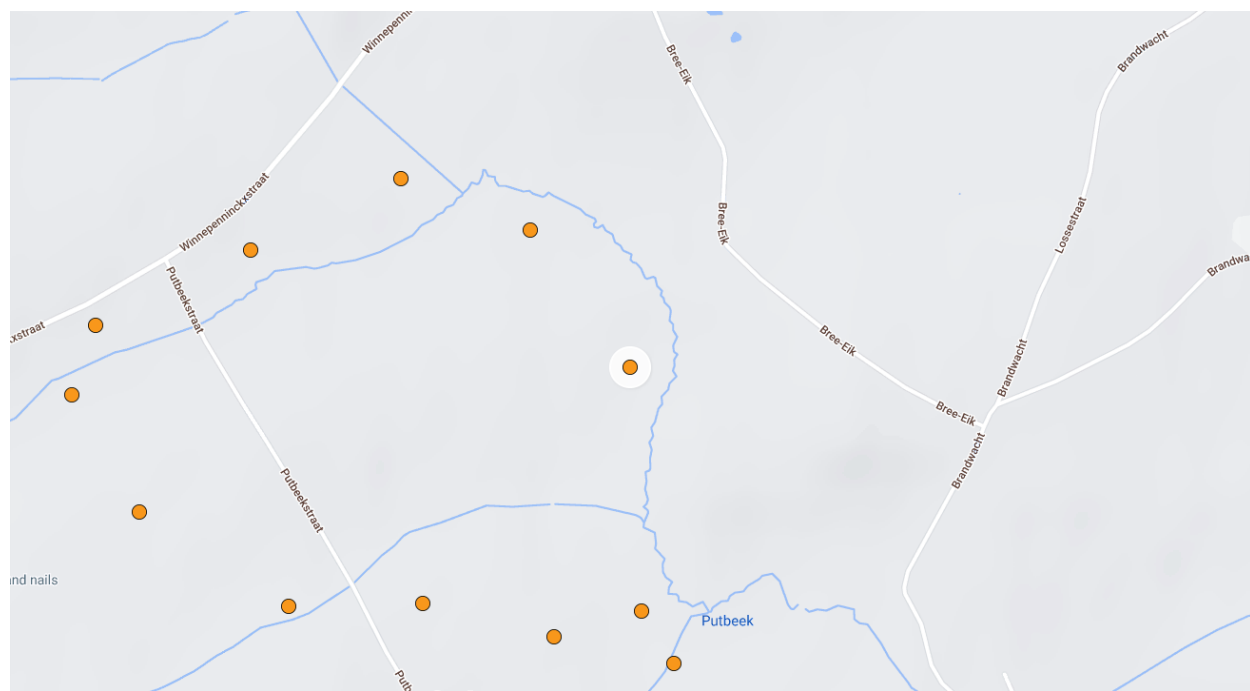
### EIGENSCHAPPEN

- Coördinaten:
- Benaming: De Belle-Triene, de B  letri  ne
- Bron: Frans Peetermans

### BESCHRIJVING

Plaatsnaam aan het kruispunt van de Edingsesteenweg met de Stuivenbergstraat en de Sint-Kwintenbaan. Genoemd naar het caf   met dezelfde naam dat in 1997 werd afgebroken. Was de schoonheid van bazin Trien zo legendarisch dat ze "Belle Tri  ne" (Mooie Katrien) genoemd werd?

## DE BOON HEYDE

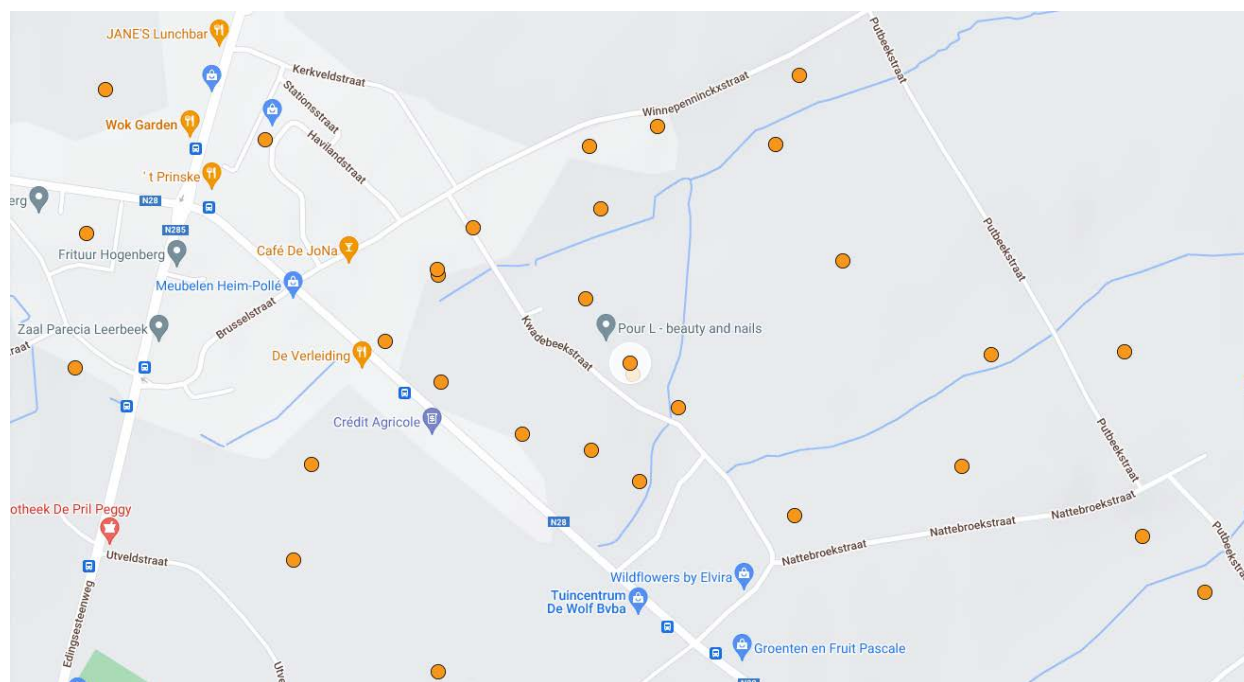


### EIGENSCHAPPEN

- Coördinaten: 4.145088, 50.779187
- Benaming:
- Bron: CadGIS Vlaanderen

### BESCHRIJVING

## DE BOVENSTE



## EIGENSCHAPPEN

- Coördinaten: 4.129186, 50.775653
- Benaming:
- Bron: CadGIS Vlaanderen

## BESCHRIJVING



## DE BUUMKES

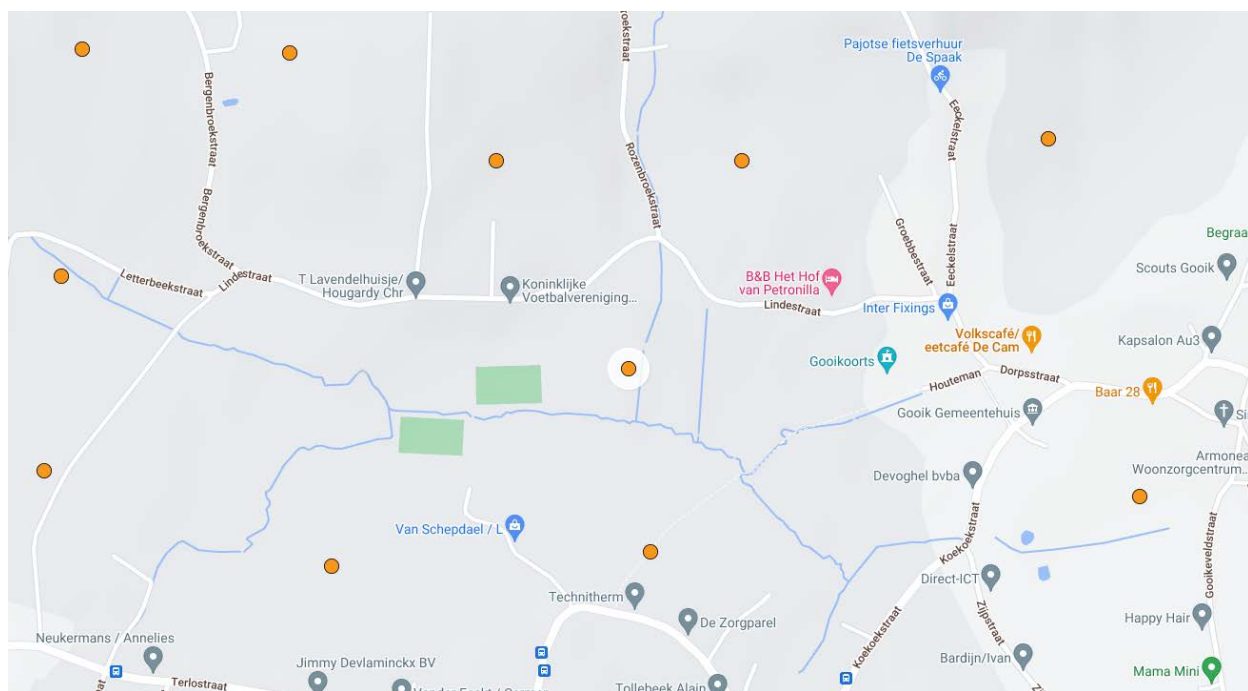
### EIGENSCHAPPEN

- Coördinaten:
- Benaming: De Boomkens
- Bron: Frans Peetermans

### BESCHRIJVING

Plaats in Gooik waar Wijngaardbosstraat en Oude Geraardsbergsebaan elkaar kruisen. Op die heuveltop stonden vroeger bomen. Ze waaiden vele jaren geleden om tijdens een storm. Een tijdje geleden werd gepoogd om daar opnieuw bomen te planten. Maar niet iedereen was daar gelukkig mee...

## DE CALO MEERSCHEN



### EIGENSCHAPPEN

- Coördinaten: 4.1048, 50.795602
- Benaming:
- Bron: CadGIS Vlaanderen

### BESCHRIJVING

## DE FLIËRNOEGEL

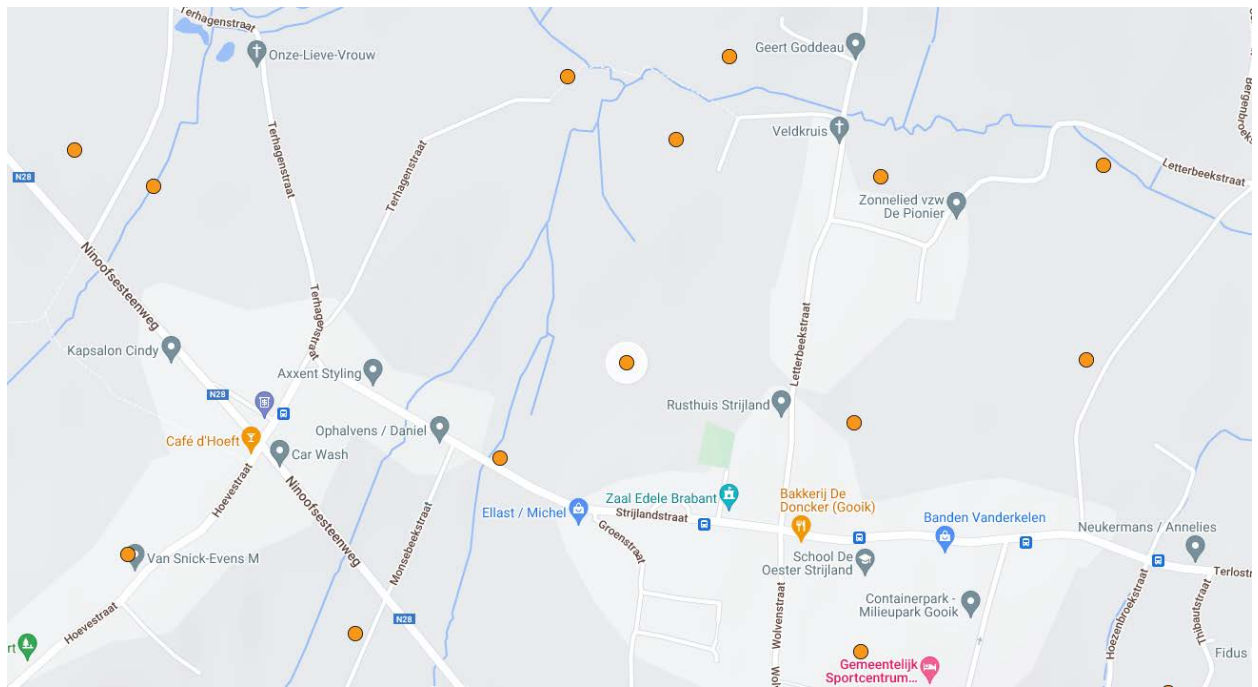
### EIGENSCHAPPEN

- Coördinaten:
- Benaming: De Vlierstruik
- Bron: Frans Peetermans

### BESCHRIJVING

Was eertijds de naam van een café aan de Oude Geraardsbergsebaan op de grens met Onze-Lieve-Vrouw-Lombeek waar aan een holle weg een grote vlierstruik stond, in 't Gooiks "ne fliërn oegel".

## DE FORSE

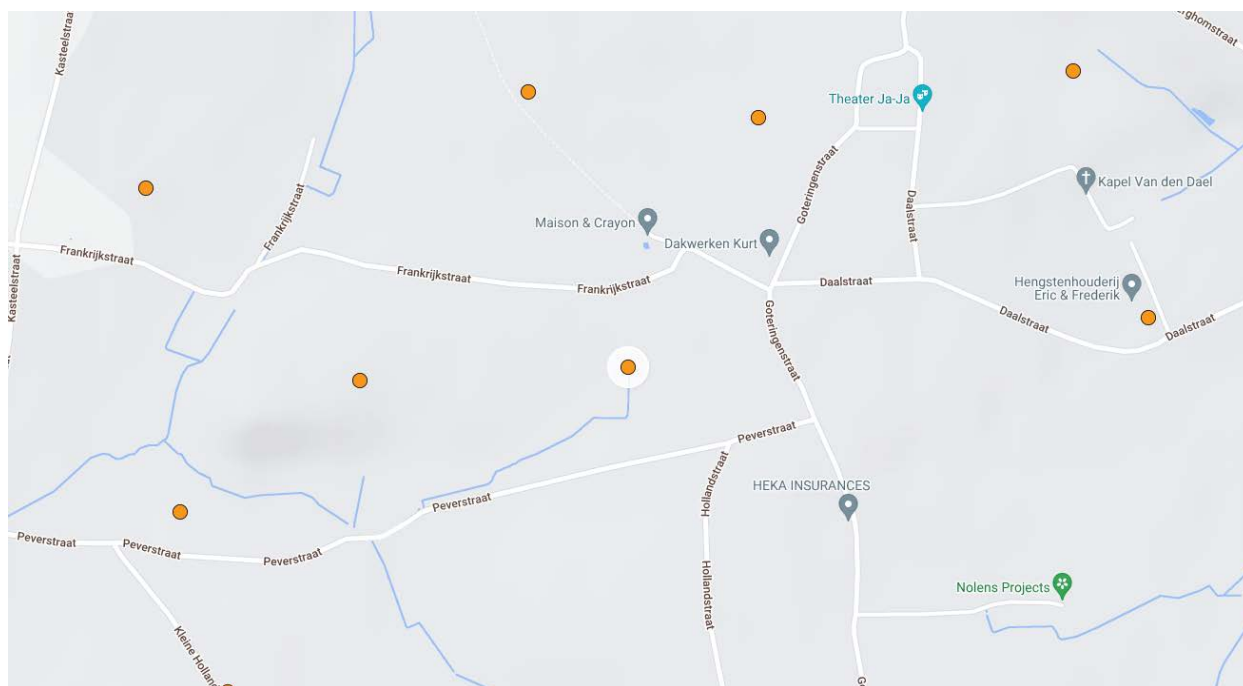


### EIGENSCHAPPEN

- Coördinaten: 4.081268, 50.794109
- Benaming:
- Bron: CadGIS Vlaanderen

### BESCHRIJVING

## DE GODT

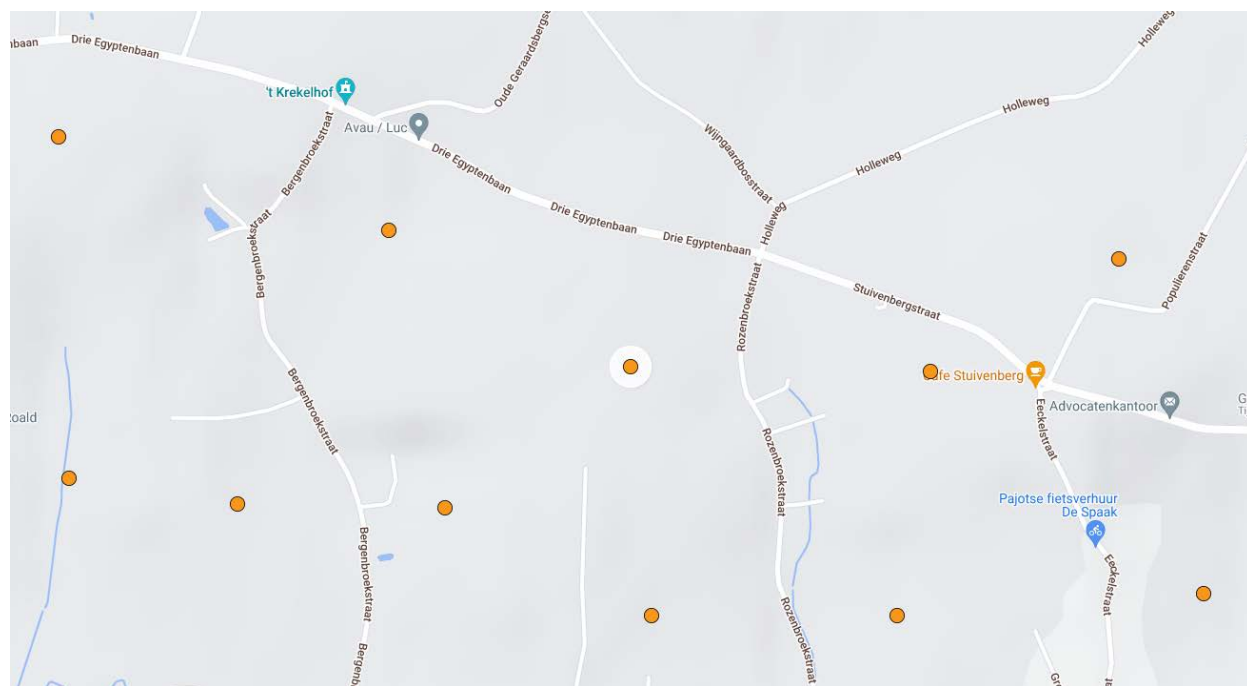


### EIGENSCHAPPEN

- Coördinaten: 4.081865, 50.766472
- Benaming:
- Bron: CadGIS Vlaanderen

### BESCHRIJVING

## DE GROEBBE

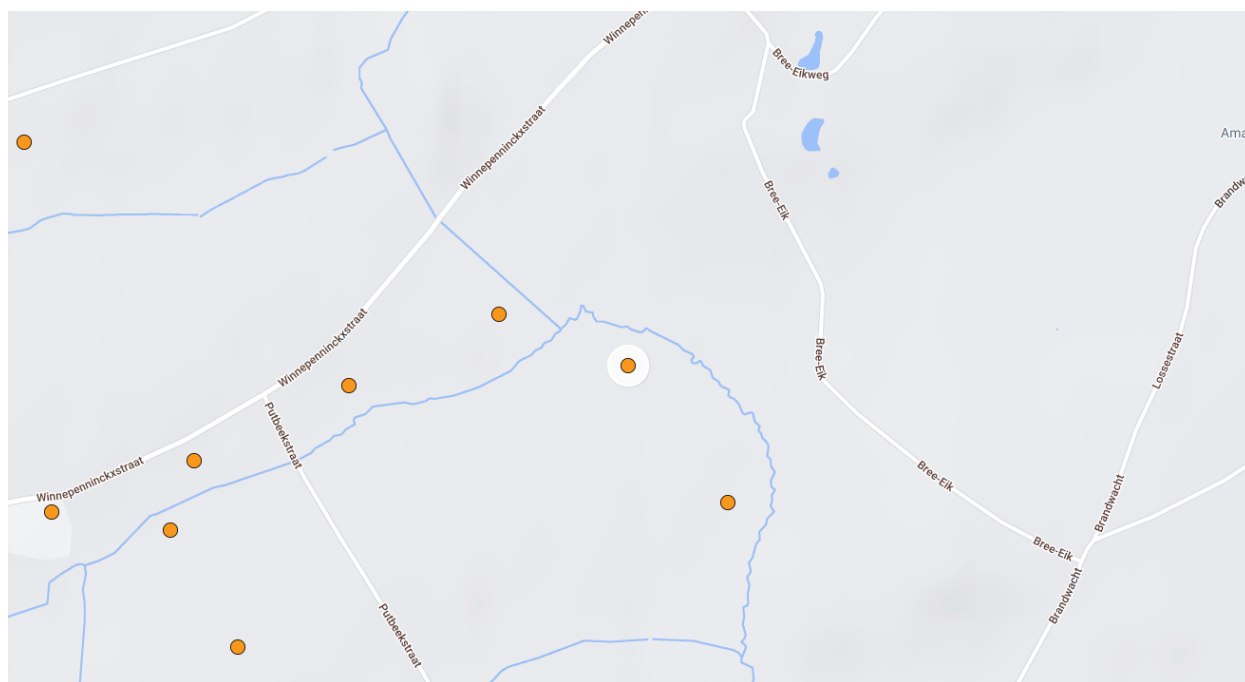


### EIGENSCHAPPEN

- Coördinaten: 4.101352, 50.802095
- Benaming:
- Bron: CadGIS Vlaanderen

### BESCHRIJVING

## DE GROOTE HEYDE

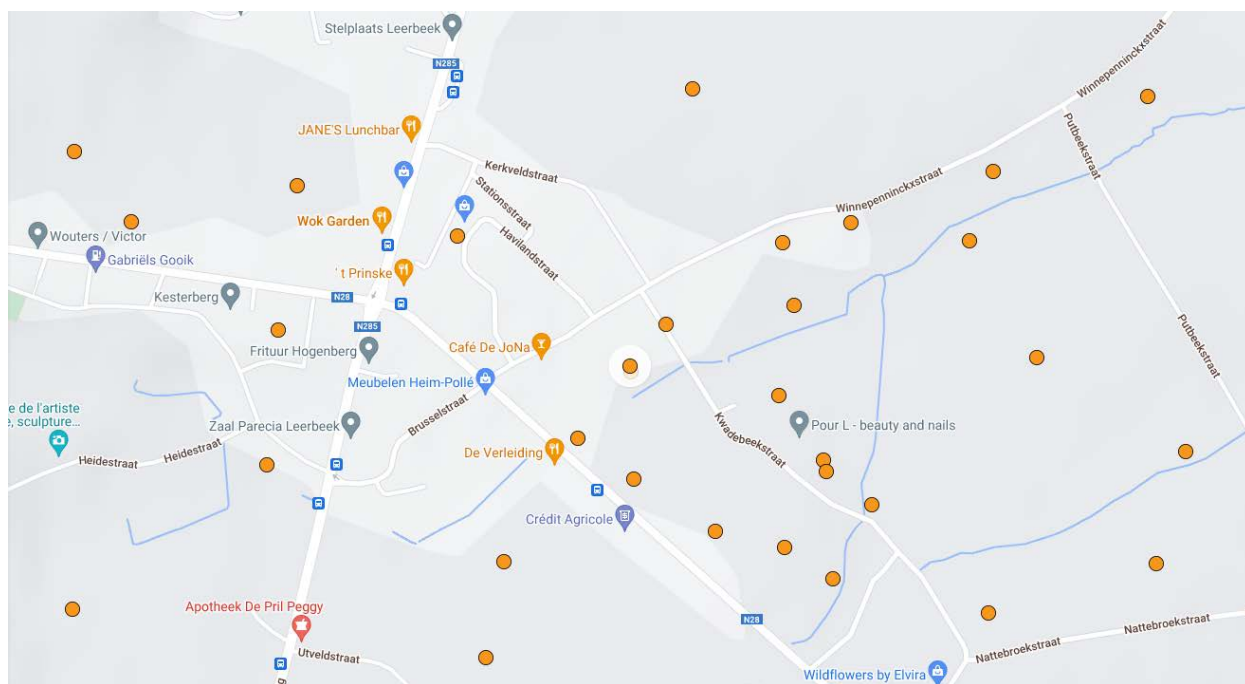


### EIGENSCHAPPEN

- Coördinaten: 4.142837, 50.781135
- Benaming:
- Bron: CadGIS Vlaanderen

### BESCHRIJVING

## DE KAM



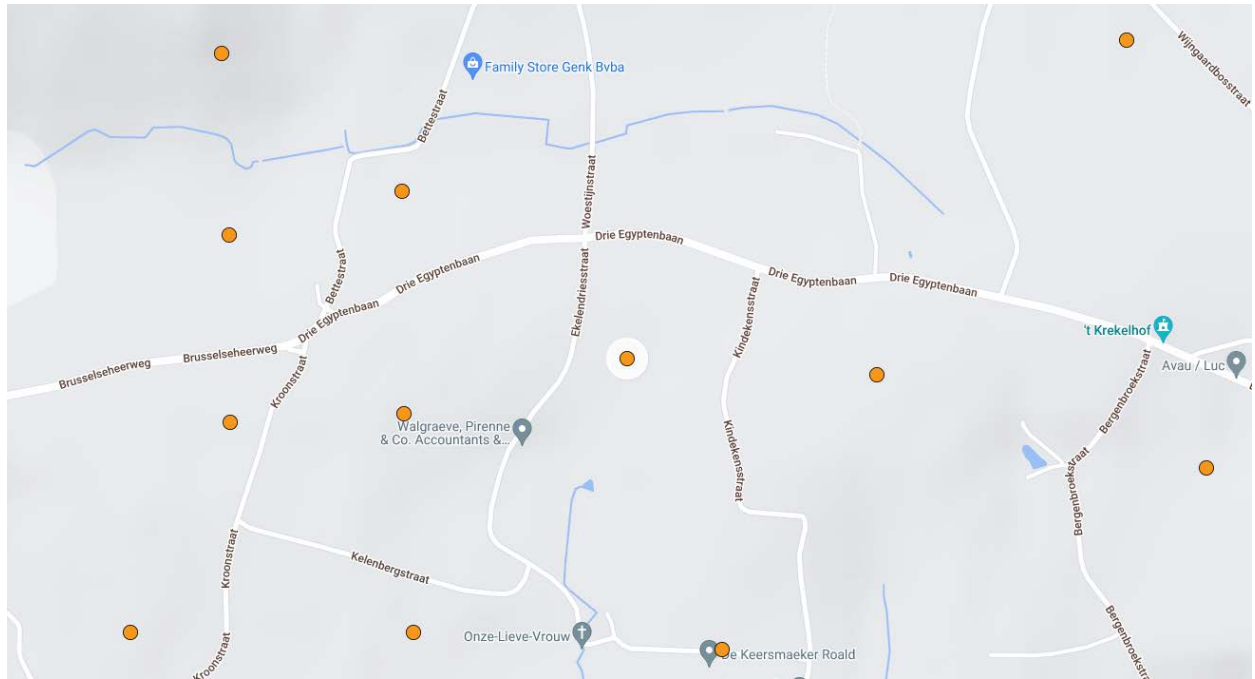
### EIGENSCHAPPEN

- Coördinaten: 4.124819, 50.776998
- Benaming:
- Bron: CadGIS Vlaanderen

### BESCHRIJVING



## DE KAMER



### EIGENSCHAPPEN

- Coördinaten: 4.082825, 50.805596
- Benaming:
- Bron: CadGIS Vlaanderen

### BESCHRIJVING

## DE KANADA

### EIGENSCHAPPEN

- Coördinaten:
- Benaming: De Canada
- Bron: Frans Peetermans

### BESCHRIJVING

Benaming van het huis helemaal op het eind van de Blokstraat. Het behoorde eertijds toe aan de familie Tielemans ("va kanada"). De oorsprong van de bijnaam is mij niet bekend. Tot voor kort eigendom van de familie Vandervelde.

## DE KARREI

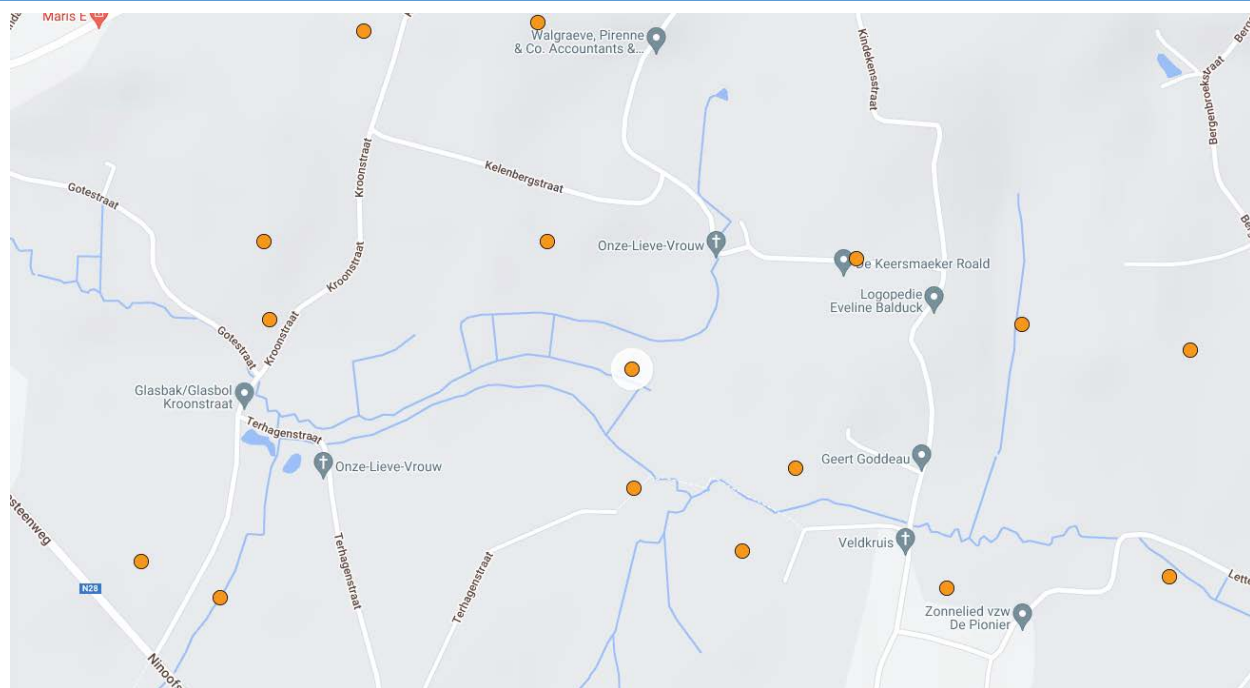
### EIGENSCHAPPEN

- Coördinaten:
- Benaming: De Karree
- Bron: Frans Peetermans

### BESCHRIJVING

Huizenrij aan het kruispunt van de Kwakenbeekstraat en de Edingsesteenweg. Ook gehoord: “ne karrei èùzn”: een rij min of meer gelijke huizen met de zijgevels aan mekaar vast. Van het Franse “le carré” (vierkant, vierkantige slagorde...).

## DE KEELN WEIDEN

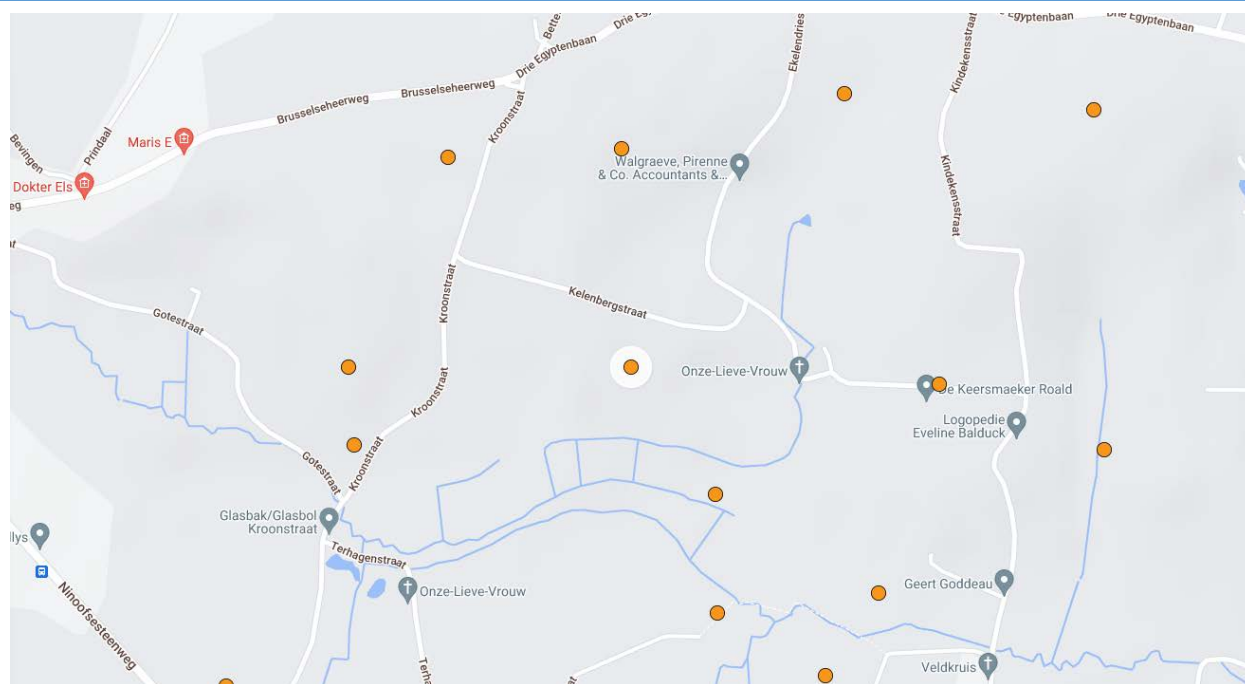


### EIGENSCHAPPEN

- Coördinaten: 4.079908, 50.799879
- Benaming:
- Bron: CadGIS Vlaanderen

### BESCHRIJVING

## DE KEELBERG



### EIGENSCHAPPEN

- Coördinaten: 4.077993, 50.801692
- Benaming:
- Bron: CadGIS Vlaanderen

### BESCHRIJVING

## DE KÉZÔK

### EIGENSCHAPPEN

- Coördinaten:
- Benaming: de Kershaak, de Plukhaak
- Bron: Frans Peetermans

### BESCHRIJVING

Wie van op de top van de Steenbergheuvel oostwaarts kijkt, ziet duidelijk de S-vorm van de Breedveldstraat. Vandaar de naam "Kézôk".

## DE KLÂ

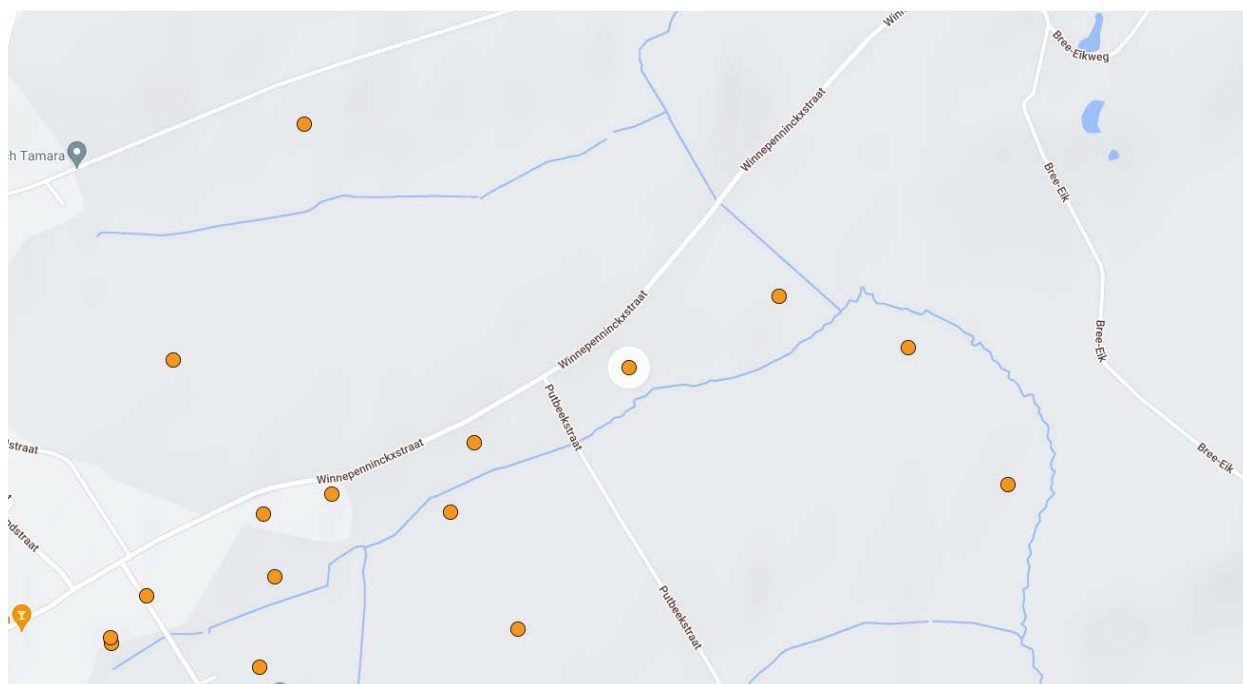
### EIGENSCHAPPEN

- Coördinaten:
- Benaming: de Klei
- Bron: Frans Peetermans

### BESCHRIJVING

De plaatsnaam van de heuveltop en de hellingen in de Kerkhof- en de Mgr. Abbeloosstraat en van het brongebied van de Calloomeersbeek. Jan Lindemans in "Toponymie van Asse": "Mnl. cleie betekent plaats waar zware leem aan de oppervlakte ligt".

## DE LANGE PUTTE



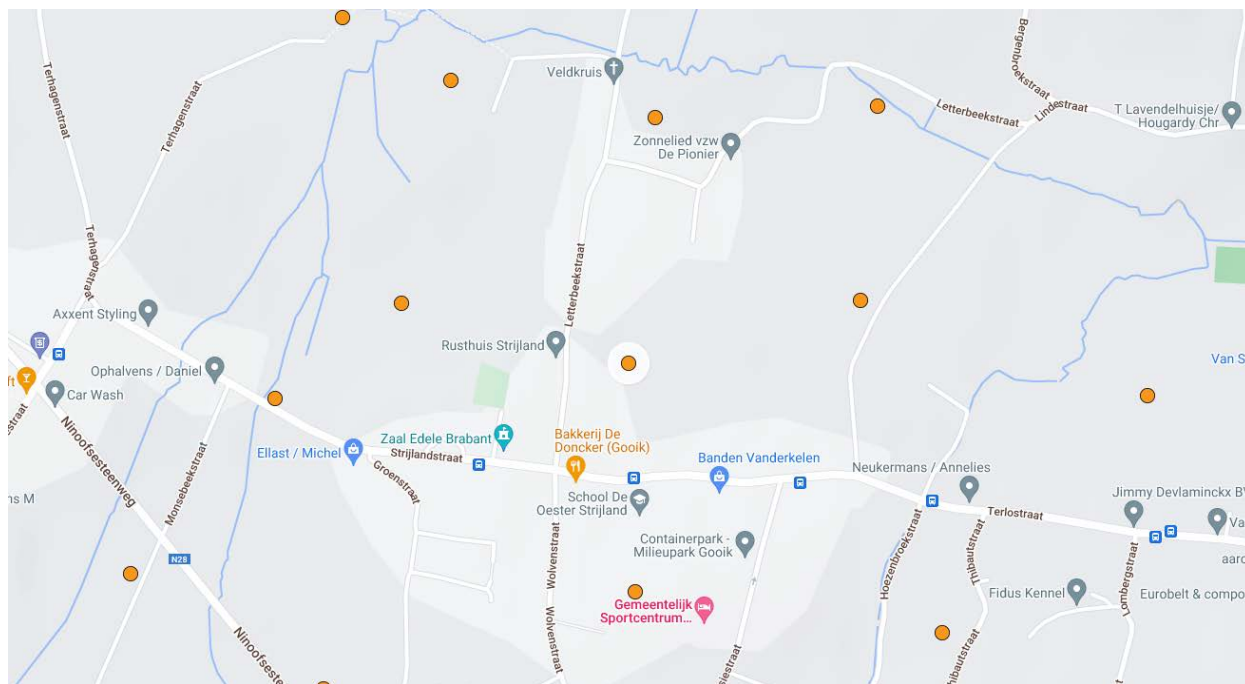
### EIGENSCHAPPEN

- Coördinaten: 4.136528, 50.780859
- Benaming:
- Bron: CadGIS Vlaanderen

### BESCHRIJVING



## DE LETTERBEEK



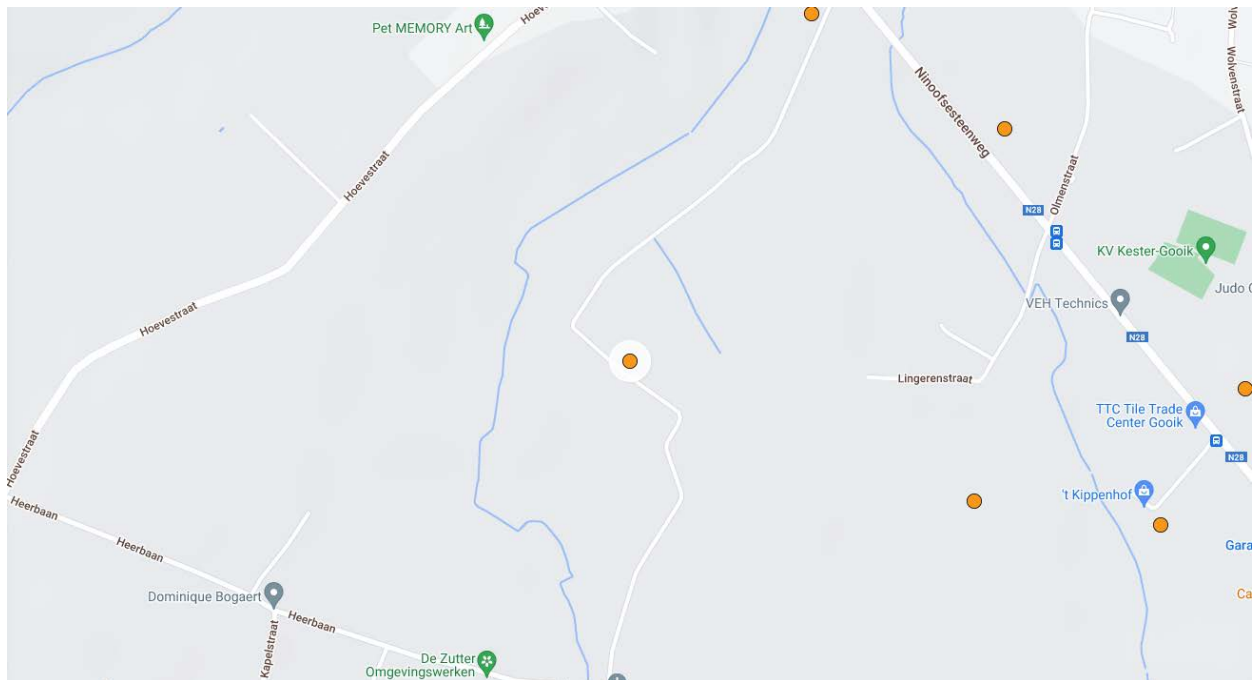
### EIGENSCHAPPEN

- Coördinaten: 4.086389, 50.79325
- Benaming: Letterbeek
- Bron: CadGIS Vlaanderen, Frans Peetermans

### BESCHRIJVING

Popp vermeldt op zijn kadaسترplan van rond 1850 "Letterbeek" als naam voor de kouter rechts (komende van de huidige Strijlandstraat) van wat nu Letterbeekstraat is (maar toen ook Wolvenstraat heette). Het zijstraatje van de huidige Letterbeekstraat noemde hij "Letterbeekweg". Oudere Strijlanders bedoelen met Letterbeek dat zijstraatje. Vandaag is Letterbeek dus veel ruimer. Kan "letter" het dialectwoord voor "luttel" (klein, weinig) zijn? "Létterbeik" zou dan betekenen "plaats aan de kleine beek". Misschien werd "Letter" niet meer herkend als beeknaam en werd daarom "beek" bijgevoegd.

## DE LINGEREN



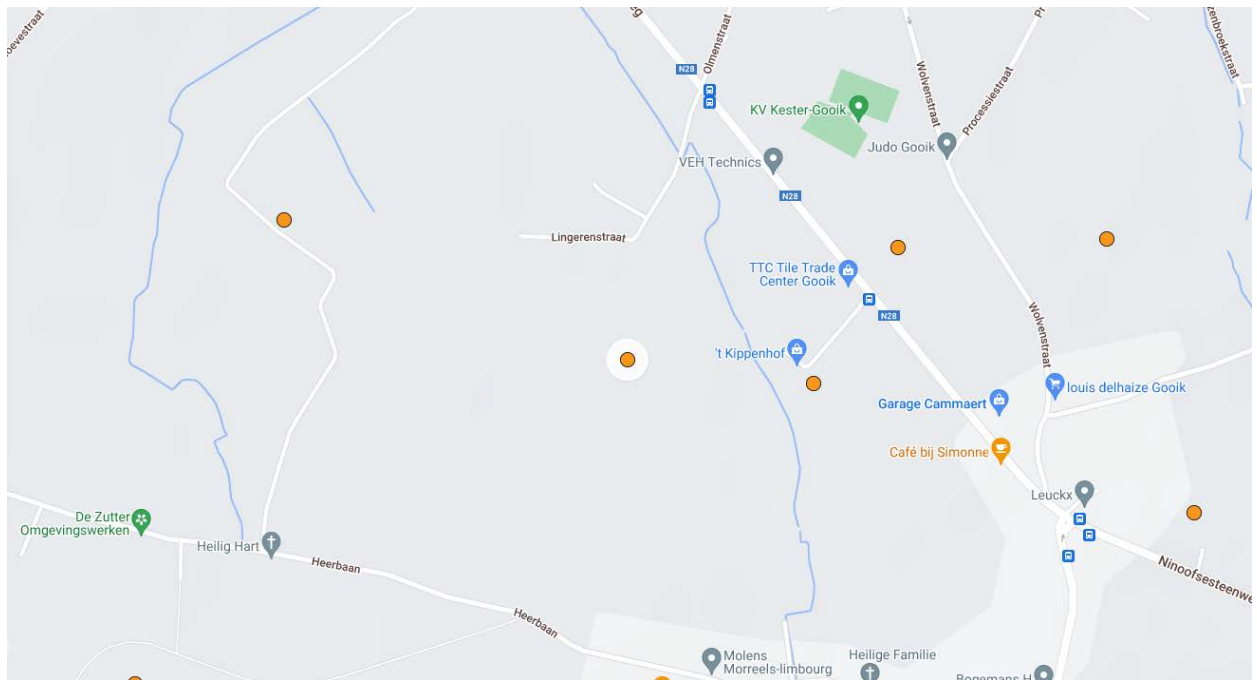
### EIGENSCHAPPEN

- Coördinaten: 4.071056, 50.785299
- Benaming: De Liengern
- Bron: CadGIS Vlaanderen, Frans Peetermans

### BESCHRIJVING

Op het kadasterplan van Popp (+/- 1850) staat vermeld "De Lingen". Dat is de plaatsnaam voor wat nu Lingerenstraat heet en de velden en weiden tussen Ninoofsesteenweg, Heerbaan, Hoevestraat en 't hof Tharsenhoven.

## DE LINGEREN



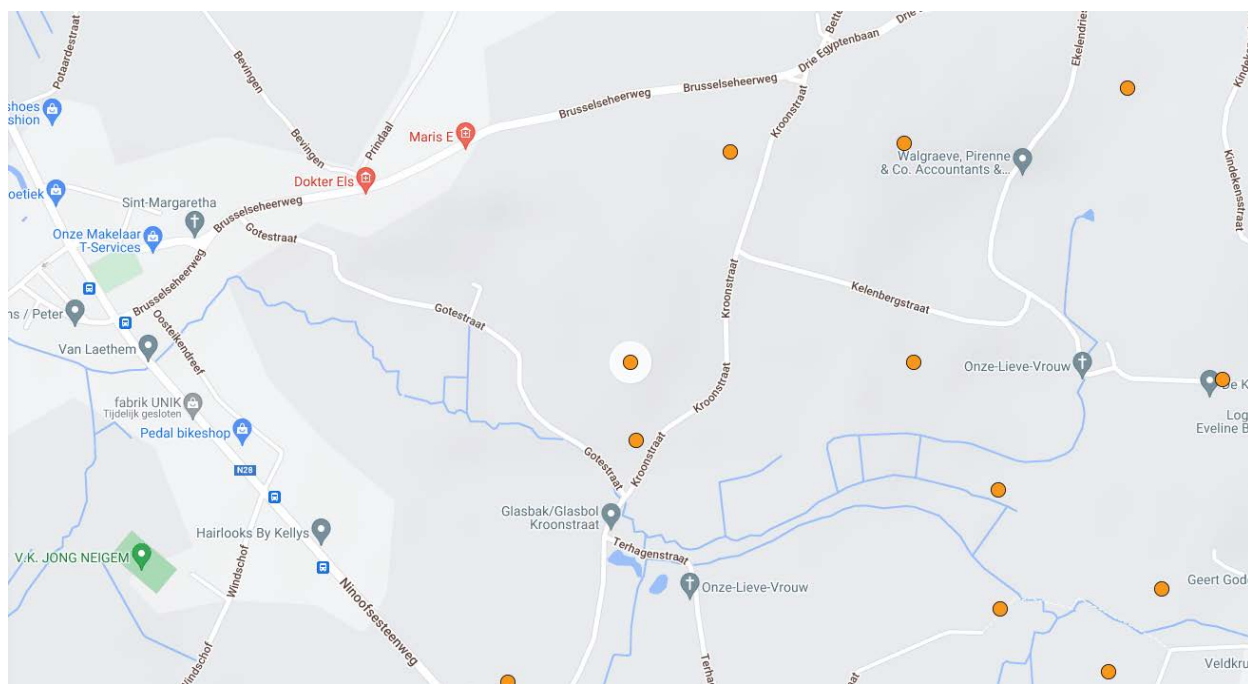
### EIGENSCHAPPEN

- Coördinaten: 4.078835, 50.783308
- Benaming: De Liengern
- Bron: CadGIS Vlaanderen, Frans Peetermans

### BESCHRIJVING

Op het kadasterplan van Popp (+/- 1850) staat vermeld "De Lingen". Dat is de plaatsnaam voor wat nu Lingerenstraat heet en de velden en weiden tussen Ninoofsesteenweg, Heerbaan, Hoevestraat en 't hof Tharsenhoven.

## DE LINTSBERG

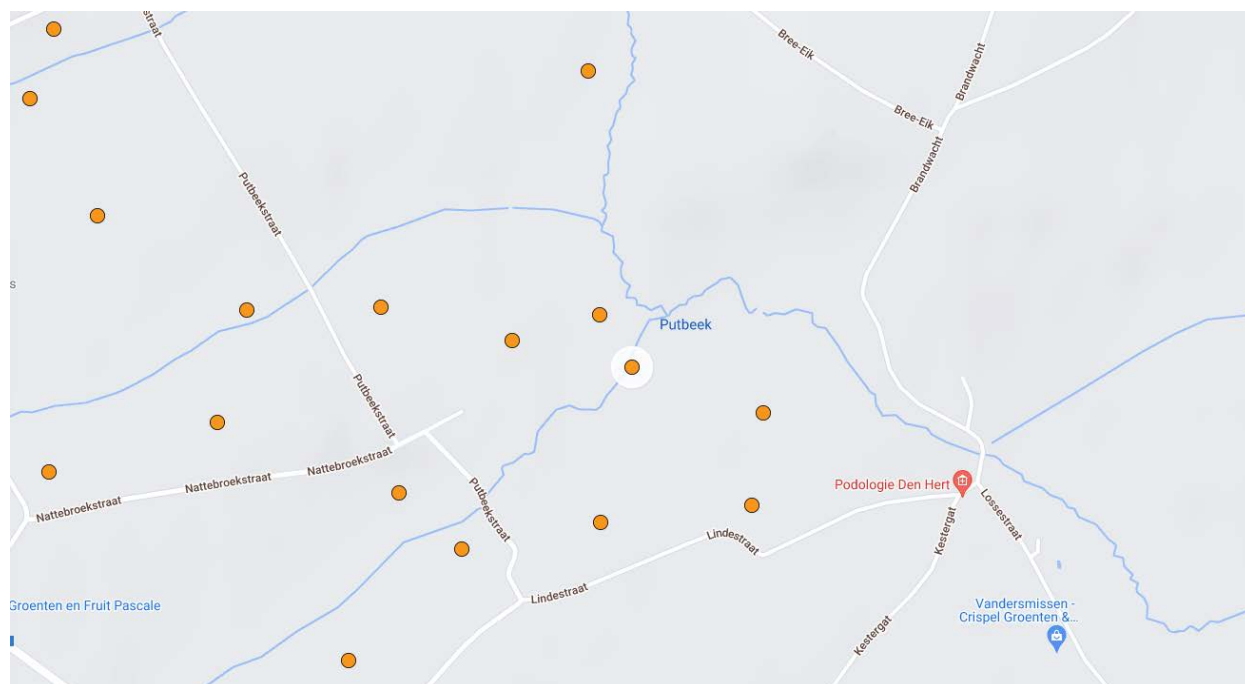


### EIGENSCHAPPEN

- Coördinaten: 4.071595, 50.801693
- Benaming:
- Bron: CadGIS Vlaanderen

### BESCHRIJVING

## DE PAEPE WEYDE



### EIGENSCHAPPEN

- Coördinaten: 4.146081, 50.774962
- Benaming:
- Bron: CadGIS Vlaanderen

### BESCHRIJVING

## DE PÂNSJ

### EIGENSCHAPPEN

- Coördinaten:
- Benaming: de Pens
- Bron: Frans Peetermans

### BESCHRIJVING

Is de naam van het huis in de Terlostraat waar vroeger Theofiel Moonens, alias Fiel Pânsj, woonde. Hij hield er café. Later volledig verbouwd.

## DE PIEË-BOEËD

### EIGENSCHAPPEN

- Coördinaten:
- Benaming: de Petrus Baert
- Bron: Frans Peetermans

### BESCHRIJVING

Benaming van het huis in de Oplombekstraat vlakbij huize Tinel. De Pieë-Boeëd was eigendom van de baron. Het werd grondig vernieuwd. Een vorig bewoner heette misschien Petrus Baert... of had een baard.

## DE PIEË-VA-WUUTN

### EIGENSCHAPPEN

- Coördinaten:
- Benaming: de Pee(trus) van Witte
- Bron: Frans Peetermans

### BESCHRIJVING

De naam van het huis op de hoek van de Lomberg- en de Terlostraat, eertijds staminee gehouden door Petrus Van Schepdael, bijgenaamd "Pieë va Wuutn". Nu bewoond door de familie Egied Van Hoegaerden.



## DE PJÈÈRESTAL

### EIGENSCHAPPEN

- Coördinaten:
- Benaming: de Paardenstal
- Bron: Frans Peetermans

### BESCHRIJVING

Is de naam van de woningen ondergebracht in de voormalige paardenstallen van de Oude Kam. Een paardenstal heet in Gooik ook "ne pjéstal".

## DE RÔMÔKERS

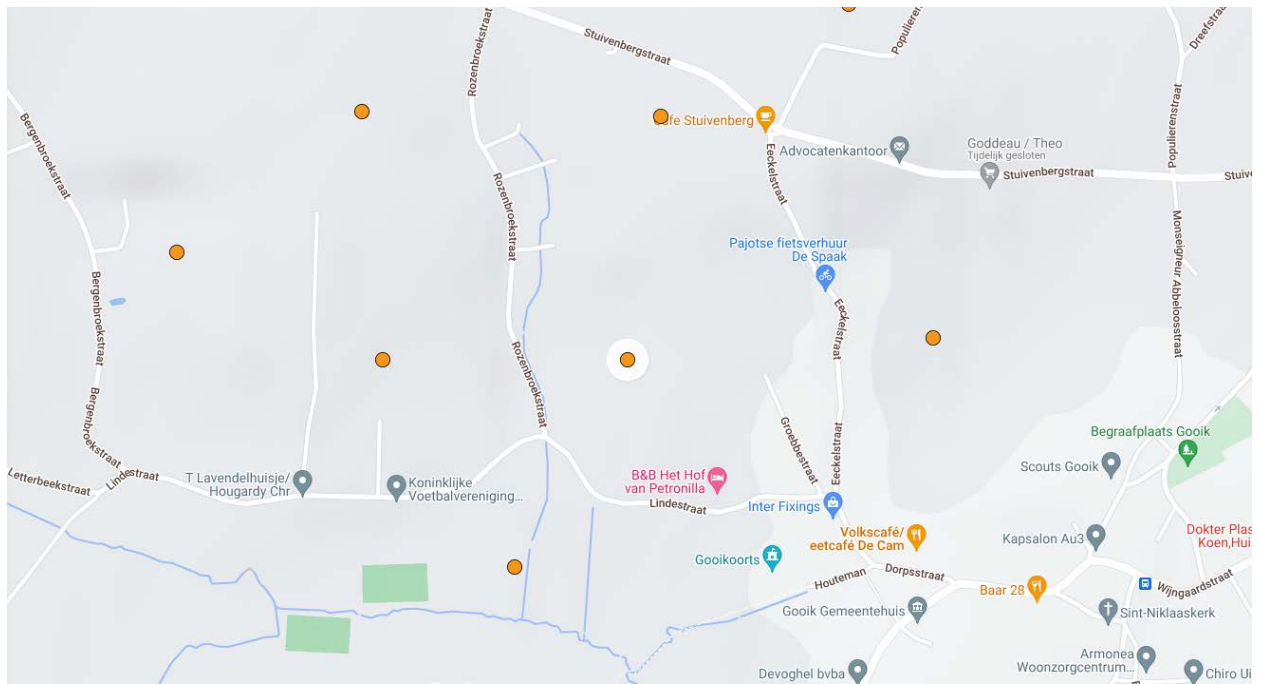
### EIGENSCHAPPEN

- Coördinaten:
- Benaming: de Ramakers
- Bron: Frans Peetermans

### BESCHRIJVING

Benaming van het huis in de Terlostraat in de weg naar de kapel van Steenberg. Eertijds het huis van de smid die in de volksmond "den boeëd va Rômôkers" (de baard van Ramakers) heette. De in 1950 honderdjarige Joannes Schets ("Wantjes va Rômôkers") werd daar geboren. Met smaak en zacht gerestaureerd door de familie Staes die er nu nog woont. Van de familienaam Raemaeckers of van de beroepsnaam rademaker (wielmaker, wagenmaker)?

## DE ROZENHOEK



### EIGENSCHAPPEN

- Coördinaten: 4.107355, 50.798558
- Benaming:
- Bron: CadGIS Vlaanderen

### BESCHRIJVING

### EIGENSCHAPPEN

- Coördinaten:
- Benaming: de Spoeling van de Heide
- Bron: Frans Peetermans

### BESCHRIJVING

Is het gedeelte van de Kesterweg aan de voet van de Kesterheideheuvel ter hoogte van 't Of va Pérdonsjes (voorheen bewoond door de familie De Leener). Er was (is?) daar een vijver, een "paardenput". Mogelijk verwijst de naam "SpuÛlienck" daarnaar. Of was het een truukje om niet te moeten zeggen dat men van d'Â (de Heide) was, wat vroeger weinig eervol was.

## DE STÈÛVER

### EIGENSCHAPPEN

- Coördinaten:
- Benaming: de Stuiver
- Bron: Frans Peetermans

### BESCHRIJVING

Was eertijds de naam van het café van de familie Jacobs aan de Stuivenbergstraat. Het stond waar de voetweg over de Groebe op de Stuivenbergstraat uitgaat (uitgaf?). Werd 15 jaar geleden afgebroken.

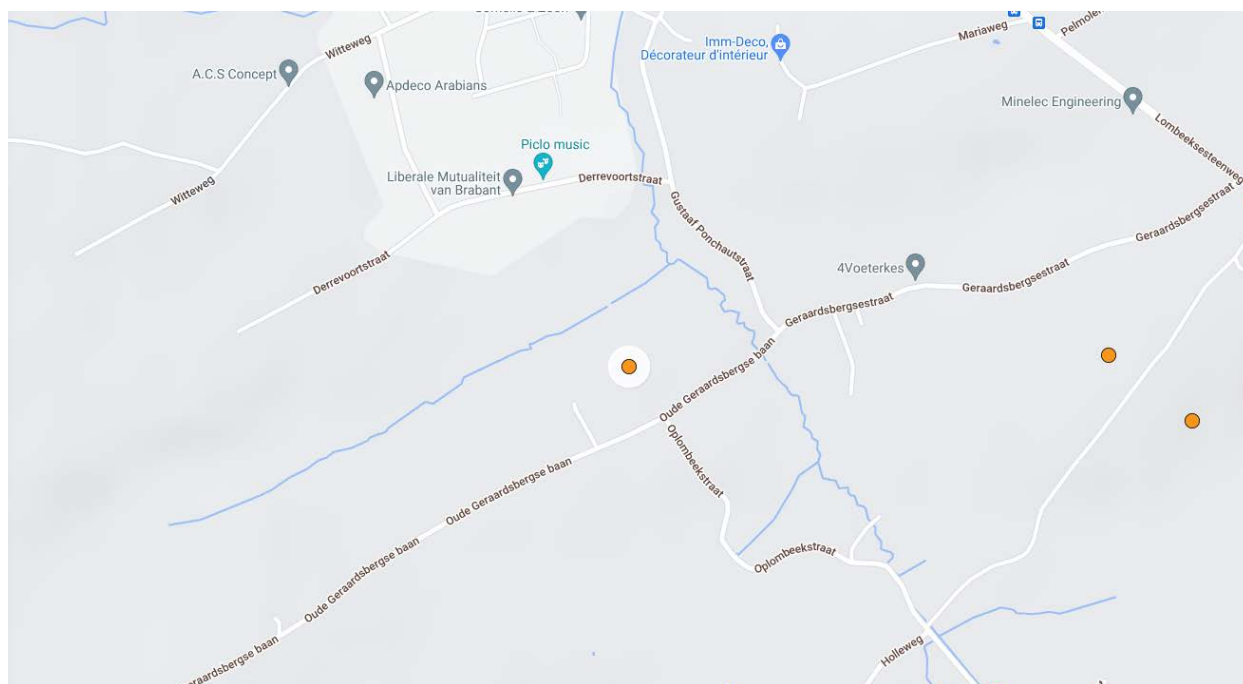
## DE TRAPKESOP

### EIGENSCHAPPEN

- Coördinaten:
- Benaming: de Trapjes op
- Bron: Frans Peetermans

### BESCHRIJVING

De vroegere benaming van het café op de driesprong van Linde-, Eeckel- en Dorpsstraat. Je moet er enkele treden (trapkes) op om binnen te gaan. Hier was ooit "De Gainsbar" (naar Serge Gainsbourg), al spreken de meesten nog van "De Trapkesop".



### EIGENSCHAPPEN

- Coördinaten: 4.111676, 50.813852
- Benaming:
- Bron: CadGIS Vlaanderen

### BESCHRIJVING

## DE VIËR-BÉRGEN

### EIGENSCHAPPEN

- Coördinaten:
- Benaming: aan de Vier-Bergen
- Bron: Frans Peetermans

### BESCHRIJVING

Plaatsnaam in Oetingen aan het kruispunt van de Gotingenstraat met de Sint-Annastraat en de Kesterweg.



## DE VIËR-WÉGGELS

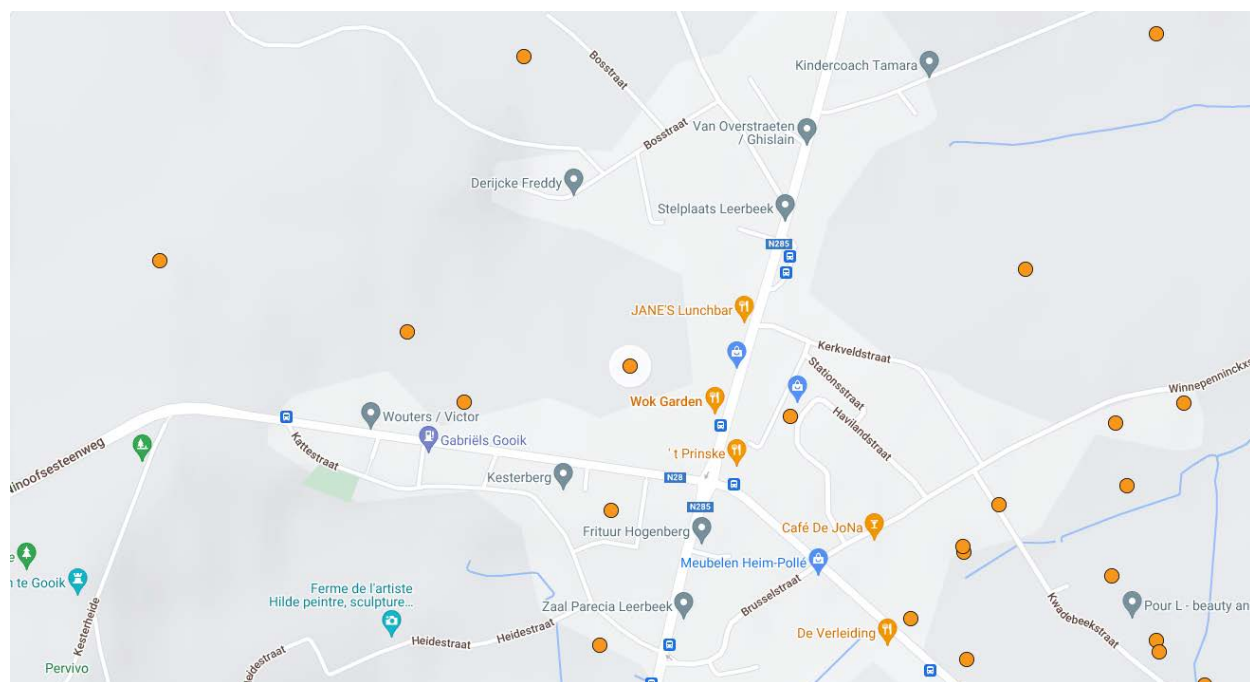
### EIGENSCHAPPEN

- Coördinaten:
- Benaming: aan de Vier-Wegels
- Bron: Frans Peetermans

### BESCHRIJVING

Dat was in Terlo het kruispunt van de kerkweg met de voetweg van Letterbeek naar de Koekoekstraat. Dezelfde benaming gold ook voor het kruispunt van de voetweg van Zwartschaap over Steenberg naar Terlo met de voetweg van Letterbeek over het Hoezenbroekveld door Terlo naar Paddenbroek en Gooikeveld. Beide voetwegenkruispunten zijn verdwenen.

## DE VIERTHIEN DAGWAND



### EIGENSCHAPPEN

- Coördinaten: 4.117275, 50.779577
- Benaming:
- Bron: CadGIS Vlaanderen

### BESCHRIJVING

## DE VIÊZN

### EIGENSCHAPPEN

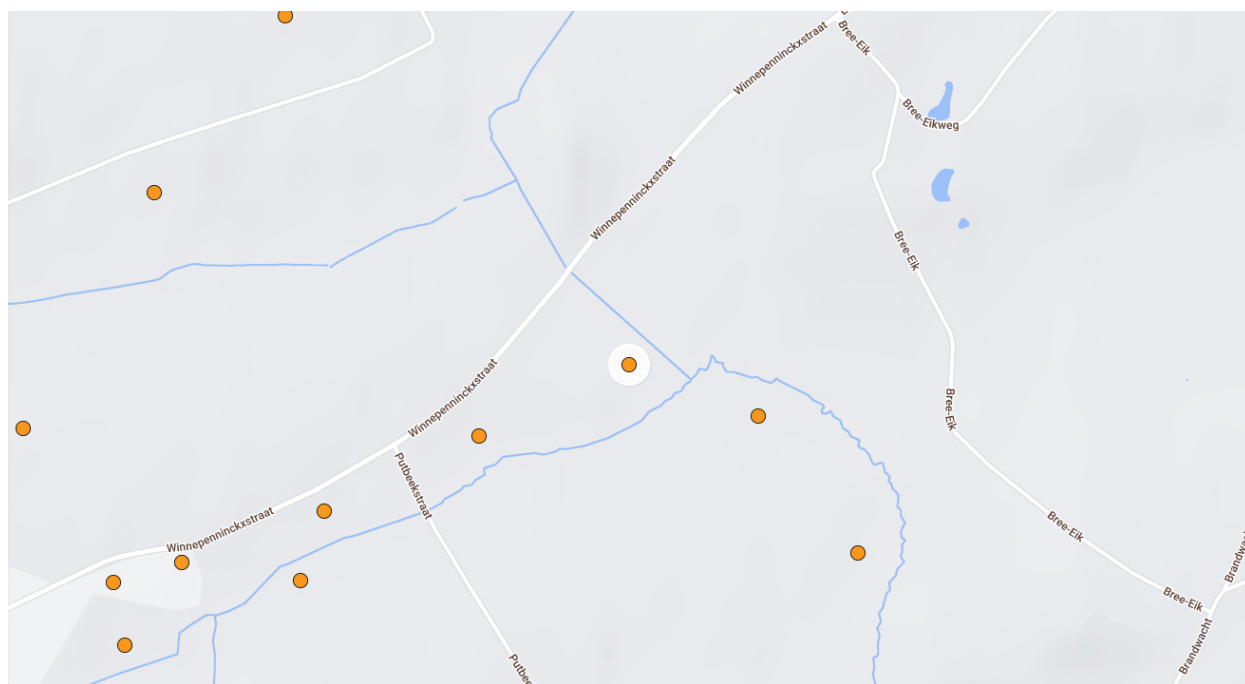
- Coördinaten:
- Benaming: de Vieze
- Bron: Frans Peetermans

### BESCHRIJVING

Is de naam van een steile weide in de Paddenbroek tegen het Lomborgbos (ook Leerbeekbos genoemd) in de buurt van de vroegere stortplaats. Die naam is een verwijzing naar de naam van de eigenaar van het huis dat daar eertijds stond niet ver van de hoeve van Octaaf Bellemans. Dat huis is al lang afgebroken. Maar de plaatsnaam bleef "de Viêzn" (de plek waar die van Viêzn woonden). Een "viêze" betekent in ons dialect "een nors, streng, onvriendelijk mens". De laatste Gooikse vertegenwoordiger van die familie was Zjef va Viêzn (Jozef Maris), die laatst in de Lindestraat woonde.



## DE VOS BEEK



### EIGENSCHAPPEN

- Coördinaten: 4.139918, 50.781878
- Benaming:
- Bron: CadGIS Vlaanderen

### BESCHRIJVING

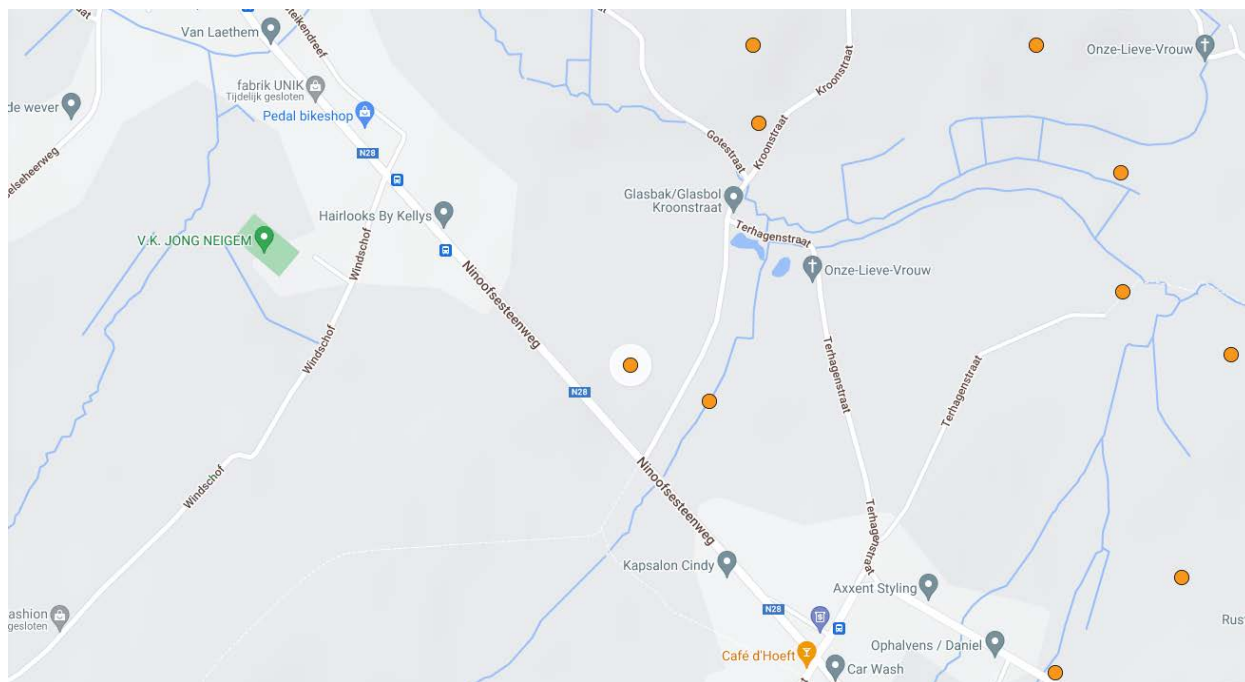
### EIGENSCHAPPEN

- Coördinaten:
- Benaming: de Vossen
- Bron: Frans Peetermans

### BESCHRIJVING

Het hellend stuk van de Edingsesteenweg tussen het kruispunt met Zijpstraat, Kwakenbeekstraat en de rotonde aan "Gooik-Statie". Misschien zo genoemd omdat de grond langs de steenweg vroeger aan de familie Vossen toebehoorde. Ze bewoonde de hoeve die stond naast het klooster in Gooik op de plaats waar nu de kleuterschool en de zaal Familia zijn.

## DE WINISCHOOF

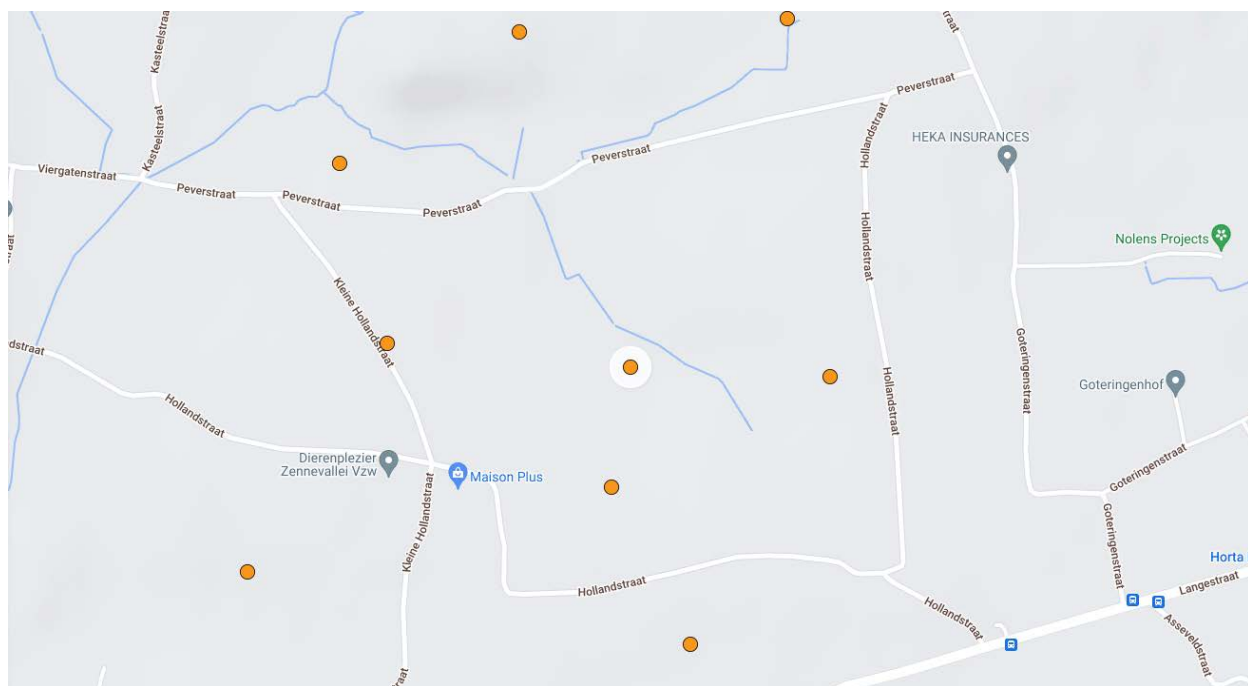


### EIGENSCHAPPEN

- Coördinaten: 4.068828, 50.797137
- Benaming:
- Bron: CadGIS Vlaanderen

### BESCHRIJVING

## DE WOLF



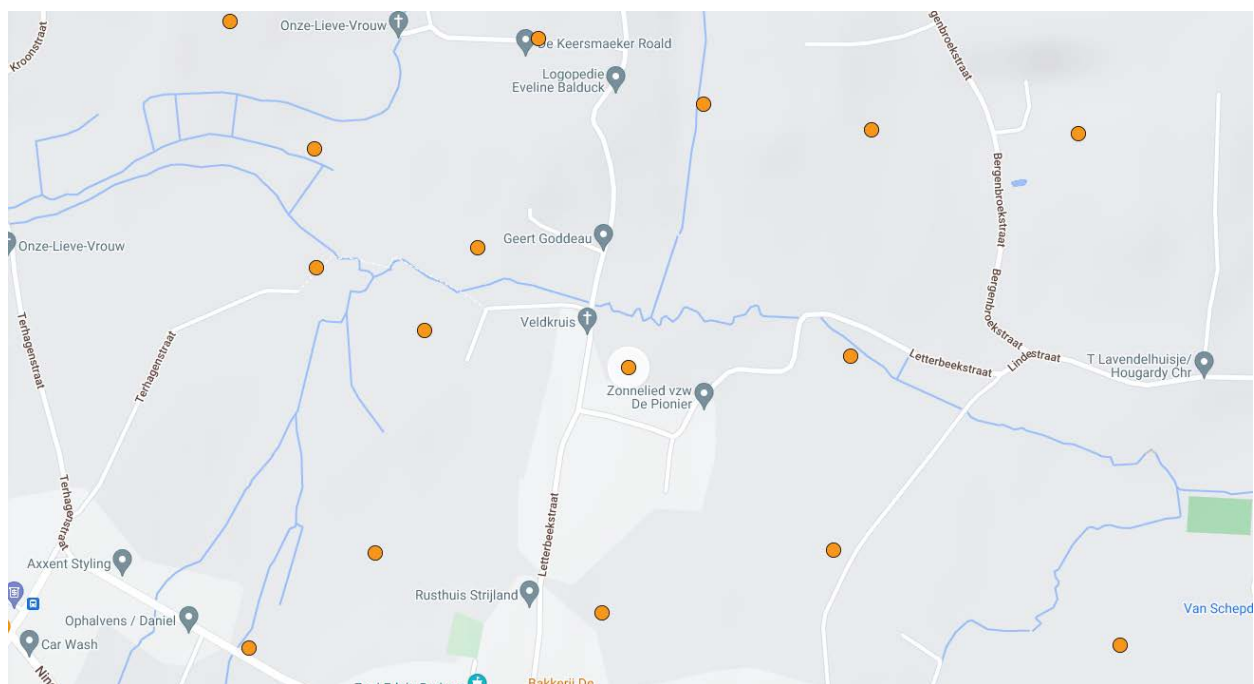
### EIGENSCHAPPEN

- Coördinaten: 4.078325, 50.761498
- Benaming:
- Bron: CadGIS Vlaanderen

### BESCHRIJVING



## DE WOLVENSTAARN

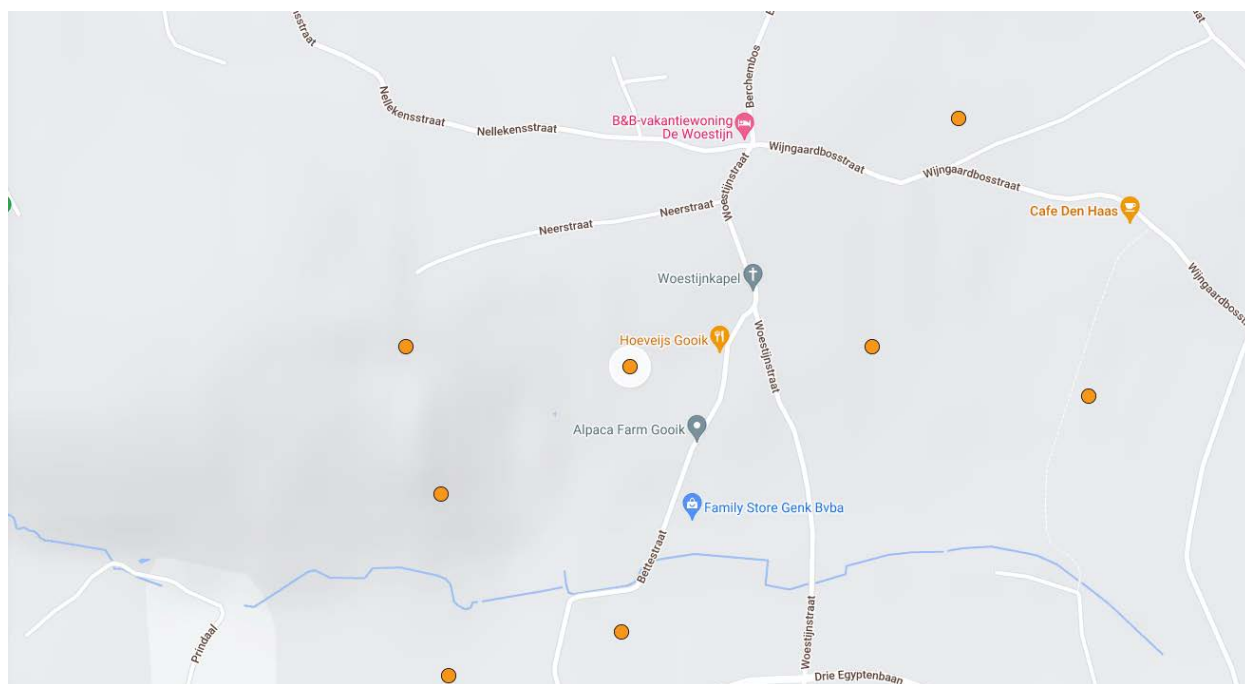


### EIGENSCHAPPEN

- Coördinaten: 4.086993, 50.796753
- Benaming:
- Bron: CadGIS Vlaanderen

### BESCHRIJVING

## DE WOUSTIJN

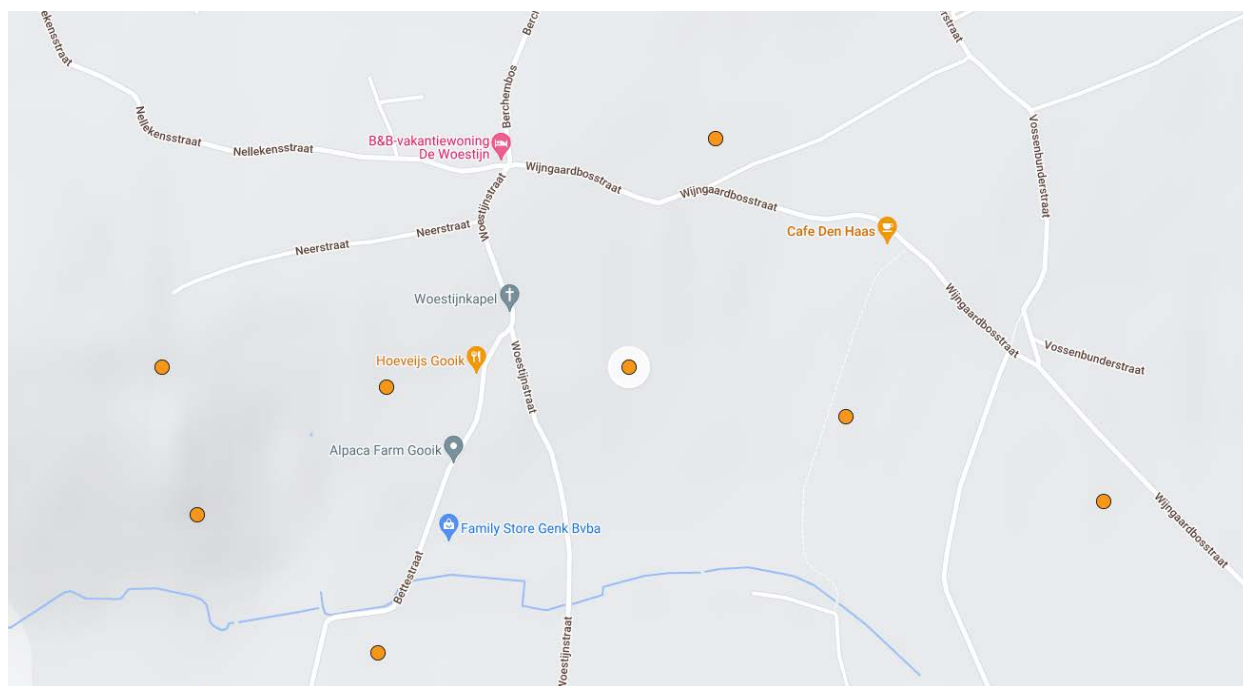


### EIGENSCHAPPEN

- Coördinaten: 4.07792, 50.811771
- Benaming:
- Bron: CadGIS Vlaanderen

### BESCHRIJVING

## DE WOUSTIJN



### EIGENSCHAPPEN

- Coördinaten: 4.083389, 50.812044
- Benaming:
- Bron: CadGIS Vlaanderen

### BESCHRIJVING

## DEN AATEMAN

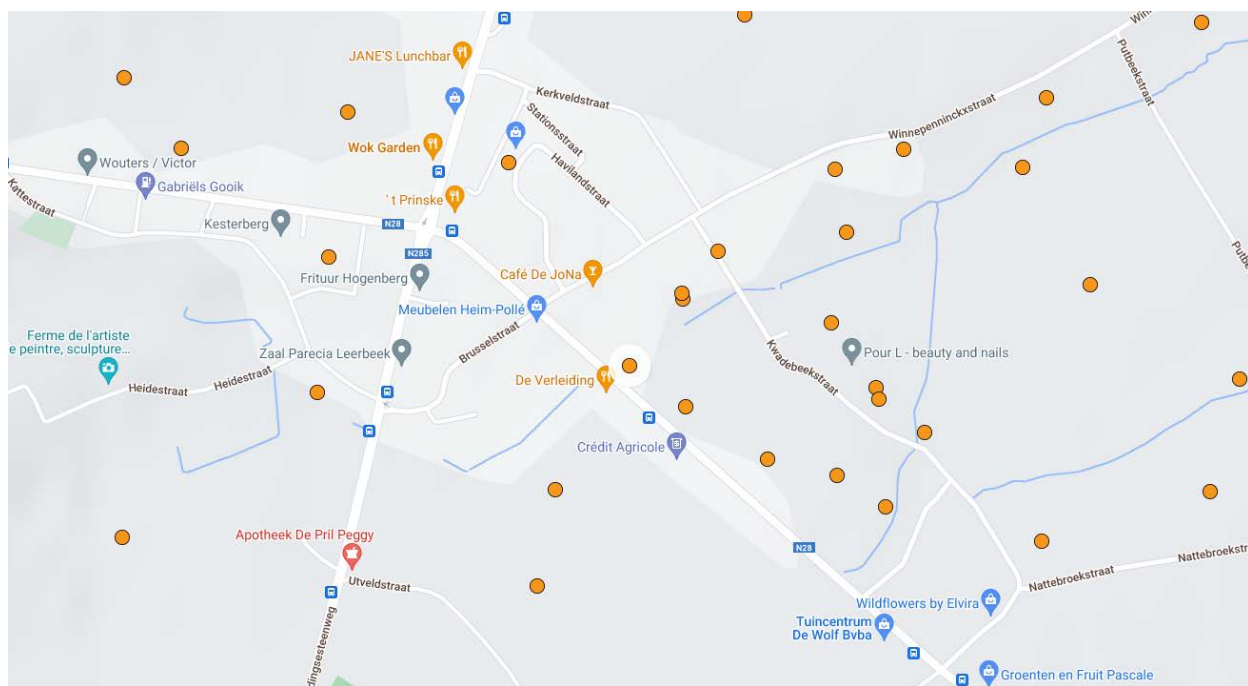
### EIGENSCHAPPEN

- Coördinaten:
- Benaming: De Houteman
- Bron: Frans Peetermans

### BESCHRIJVING

Plaatsnaam in Terlo: het veld en de wei tussen het einde van de Blokstraat en de Molenbeek. Daar was vroeger een zaagput met een zaagstelling om boomstammen in planken te zagen. Zo'n zaagput met zaagstelling heette "een houteman".

## DEN APPENTENTER



### EIGENSCHAPPEN

- Coördinaten: 4.123637, 50.775975
- Benaming:
- Bron: CadGIS Vlaanderen

### BESCHRIJVING

## DEN BAK

### EIGENSCHAPPEN

- Coördinaten:
- Benaming:
- Bron: Frans Peetermans

### BESCHRIJVING

Eertijds de naam van het café “In den Bak”, gelegen langs de Terlostraat tegenover de voetweg naar de kerk in Gooik. Daar woonde tot in het begin van de jaren zeventig de familie Moonens. Even later afgebroken. De “bak” verwijst naar de steenbakkerij die daar vlakbij bestond.

## DEN BÉRG T'UUËTIENGEN

### EIGENSCHAPPEN

- Coördinaten:
- Benaming: de Berg te Oetingen
- Bron: Frans Peetermans

### BESCHRIJVING

Het hellende stuk van de Vollezelestraat.

## DEN BÈÛLENBOS

### EIGENSCHAPPEN

- Coördinaten:
- Benaming: de Builenbos
- Bron: Frans Peetermans

### BESCHRIJVING

Naam van het bos in de Bergenbroekstraat tegenover het huis van Jean Vandermeeren. Eén enkele keer hoorde ik het bos "Eùlenbos" (Uilenbos) noemen.



## DEN BLAA-ENBÉRG

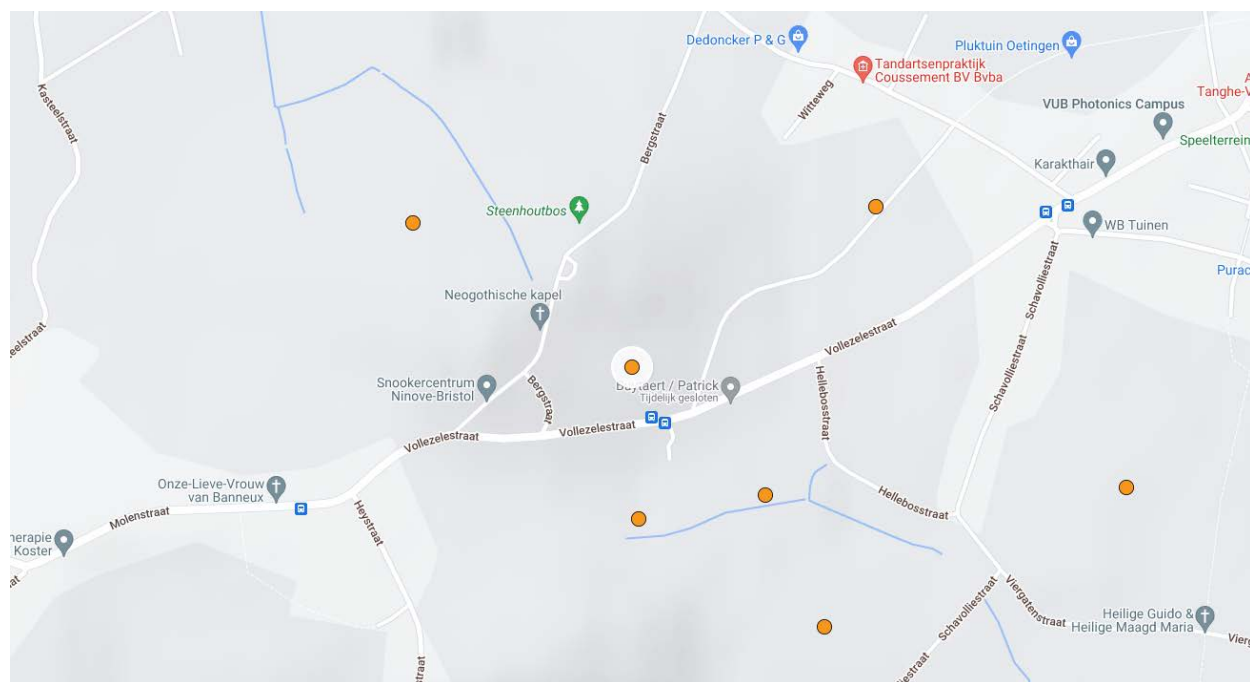
### EIGENSCHAPPEN

- Coördinaten:
- Benaming: de Blauwenberg
- Bron: Frans Peetermans

### BESCHRIJVING

Is de naam van een wei naast de Hondenberg van waar je uitkijkt over Terlo en Paddenbroek. Volgens V.D.E.W. had blauw aanvankelijk een algemene betekenis van “glanzend”. Wat ook kan: Blaa-enbérg van Bleyenbergh, een familienaam. Maar “blij” klinkt in ‘t Gooiks als “blâ”. Jan Lindemans in “Toponymie van Asse” over Bleikberg, Bleyckenberg: “De naam betekent “goed zichtbare berg, uitblikkende berg...”. Veel bergnamen in het Vlaamse land zijn samengesteld met het bestanddeel “bleik, blik, blek, blik, blak”.

## DEN BOSCH



### EIGENSCHAPPEN

- Coördinaten: 4.044855, 50.768705
- Benaming:
- Bron: CadGIS Vlaanderen

### BESCHRIJVING

## DEN BRÈÈMÔKER

### EIGENSCHAPPEN

- Coördinaten:
- Benaming: de Breemaker
- Bron: Frans Peetermans

### BESCHRIJVING

Huis op het einde van de Loveldstraat. Genoemd naar één van zijn vroegere bewoners, De Bremaecker. Verbouwd door René De Loecker. Nu bewoond door de familie Van Haver.

## DEN BROEJER

### EIGENSCHAPPEN

- Coördinaten:
- Benaming: de Broyer
- Bron: Frans Peetermans

### BESCHRIJVING

Huis in de Terlostraat. Vroeger café. ("In de rust van den berg"?) Genoemd naar cafébaas Edward De Broyer, getrouwd met Blondine. Op die plaats staat nu de woning van Johan De Mulder.

## DEN BRÔKELÈÈR

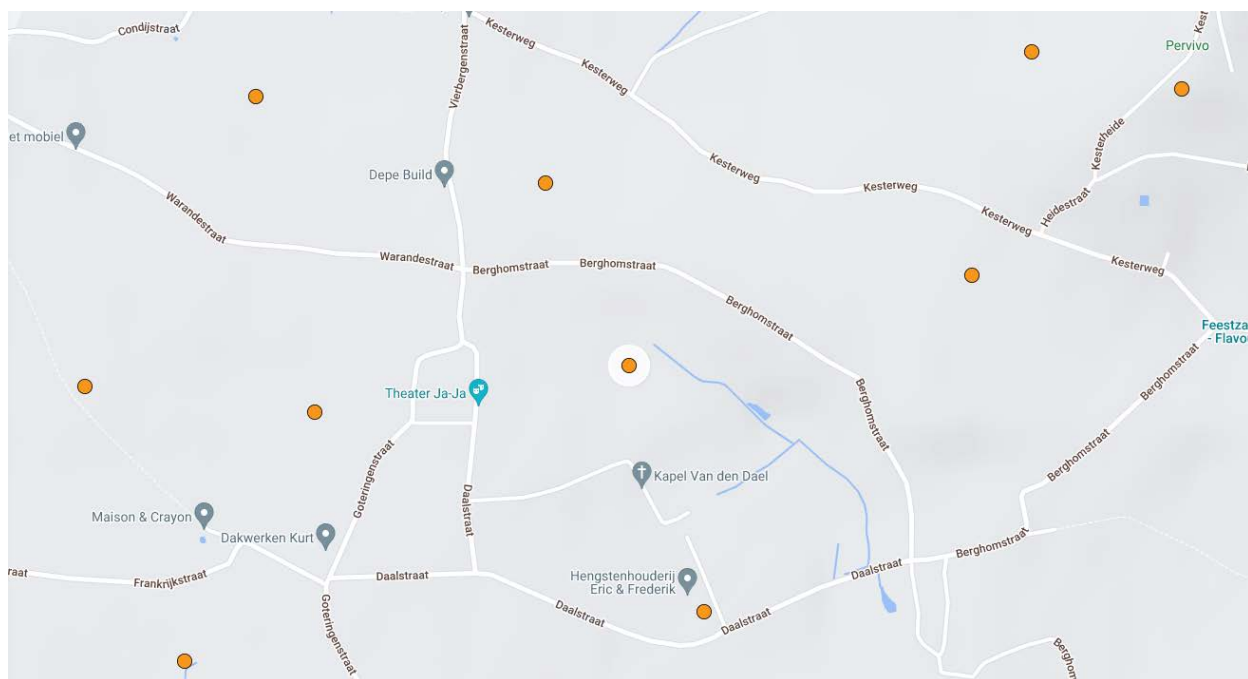
### EIGENSCHAPPEN

- Coördinaten:
- Benaming: de Brakeleer
- Bron: Frans Peetermans

### BESCHRIJVING

Benaming van het huis dat tot in de jaren tachtig stond waar nu het Altenbergeplein ligt en dat toebehoorde aan de familie De Braekeleer.

## DEN DAEL



### EIGENSCHAPPEN

- Coördinaten: 4.091907, 50.770696
- Benaming:
- Bron: CadGIS Vlaanderen

### BESCHRIJVING

## DEN DRÂPIEKEL

### EIGENSCHAPPEN

- Coördinaten:
- Benaming: de Driepikkel
- Bron: Frans Peetermans

### BESCHRIJVING

Is bij oude Gooikenaars de benaming van de driesprong aan de wegsplitsing Strijlandstraat-Terhagenstraat. Het heet daar ook: "Oeën 't krèùs bekânst oeën d'Oêf" (aan het kruis bijna aan De Hoeve). Maar intussen werd het kruis op het pleintje vervangen door een lindeboom.

## DEN DRIESKES

### EIGENSCHAPPEN

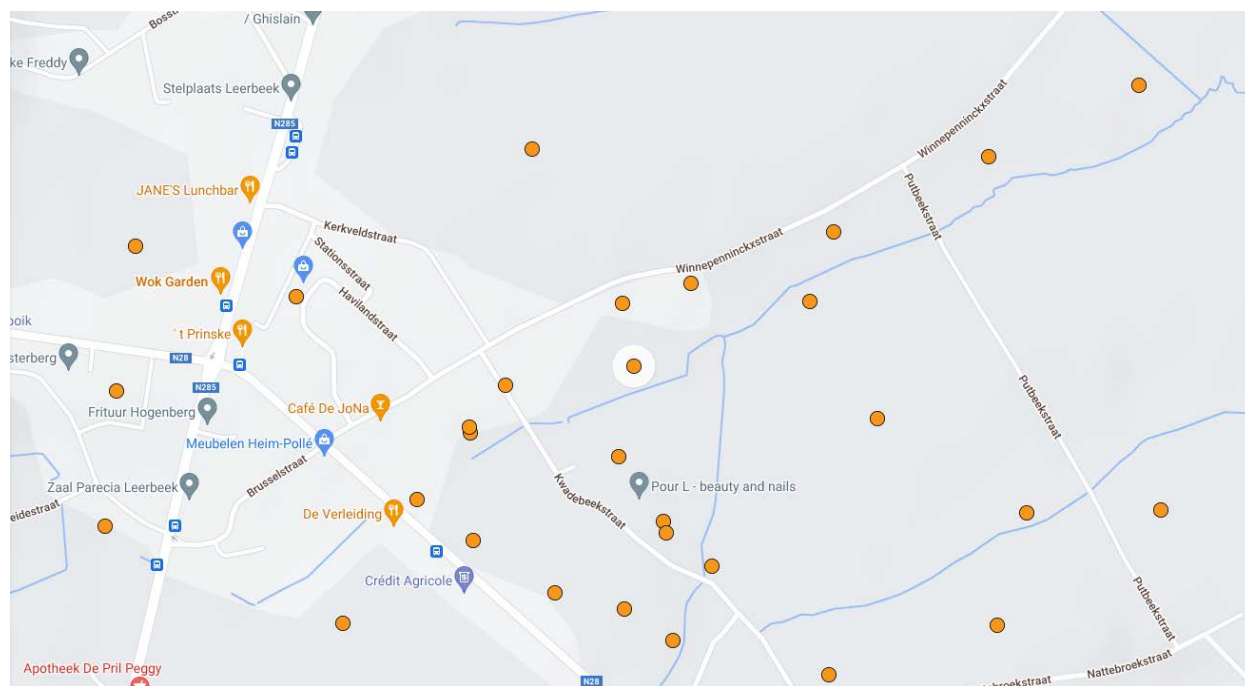
- Coördinaten:
- Benaming: de Drieskens
- Bron: Frans Peetermans

### BESCHRIJVING

De benaming van het huis met lemen muren eertijds bewoond door de familie Dries? Drieskens? Van den Driessche? Achteraan in de Blokstraat. Laatste bewoners waren Petrus Moonens en zijn familie. Afgebroken rond 1958.



## DEN DRUYLAND

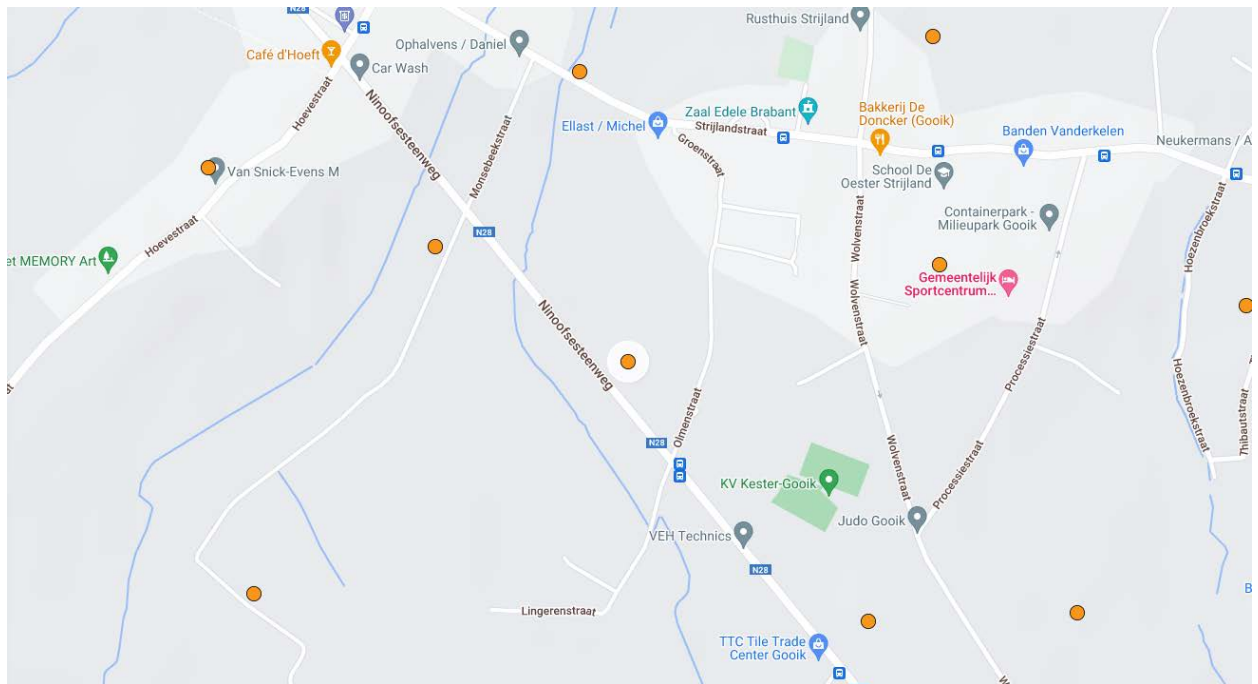


### EIGENSCHAPPEN

- Coördinaten: 4.12851, 50.77787
- Benaming:
- Bron: CadGIS Vlaanderen

### BESCHRIJVING

## DEN EZEL



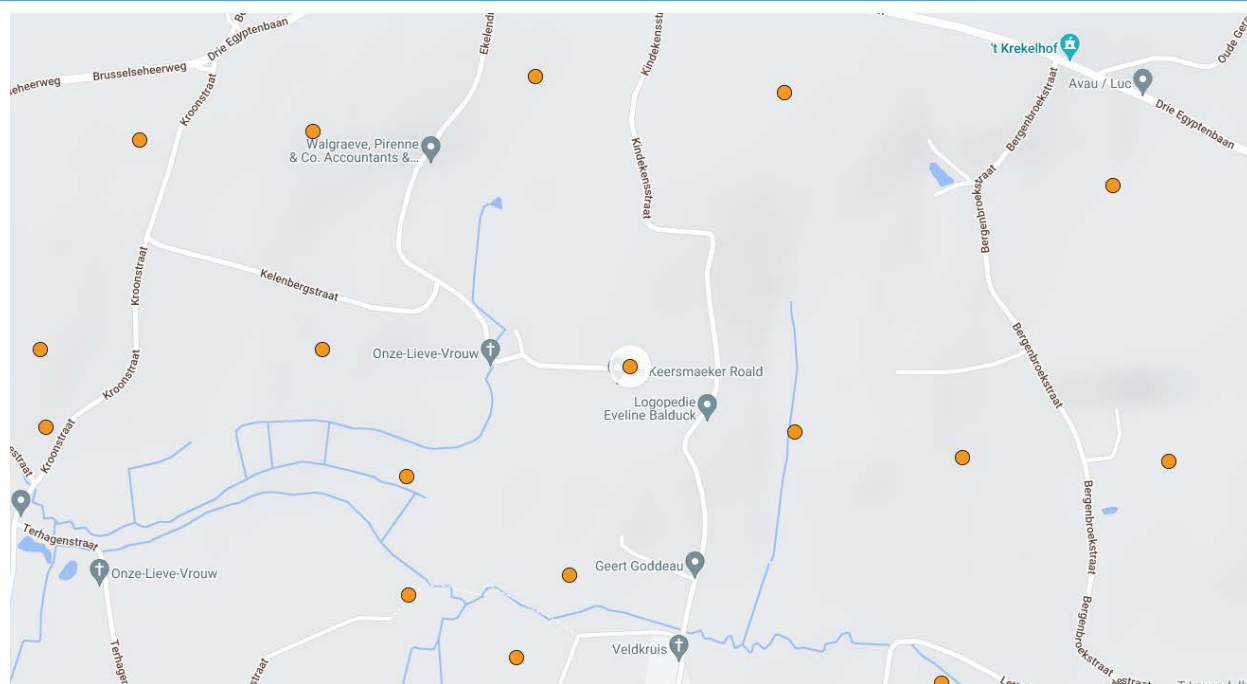
### EIGENSCHAPPEN

- Coördinaten: 4.07952, 50.78862
- Benaming: De Ezel, den Eizel
- Bron: CadGIS Vlaanderen, Frans Peetermans

### BESCHRIJVING

De naam van de kouter aan de huidige Lingerenstraat. Deze straat heette Ezelstraat op het kadasterplan van Popp. Oude Strijlanders spreken nog van “op ‘n Eizel”. Volgens Jan Lindemans komt “ezel” van “eeuwse, eusel”. Een “eusel, eesel, heizel...” was in Brabant de naam van een private weide.

## DEN HAALBERG

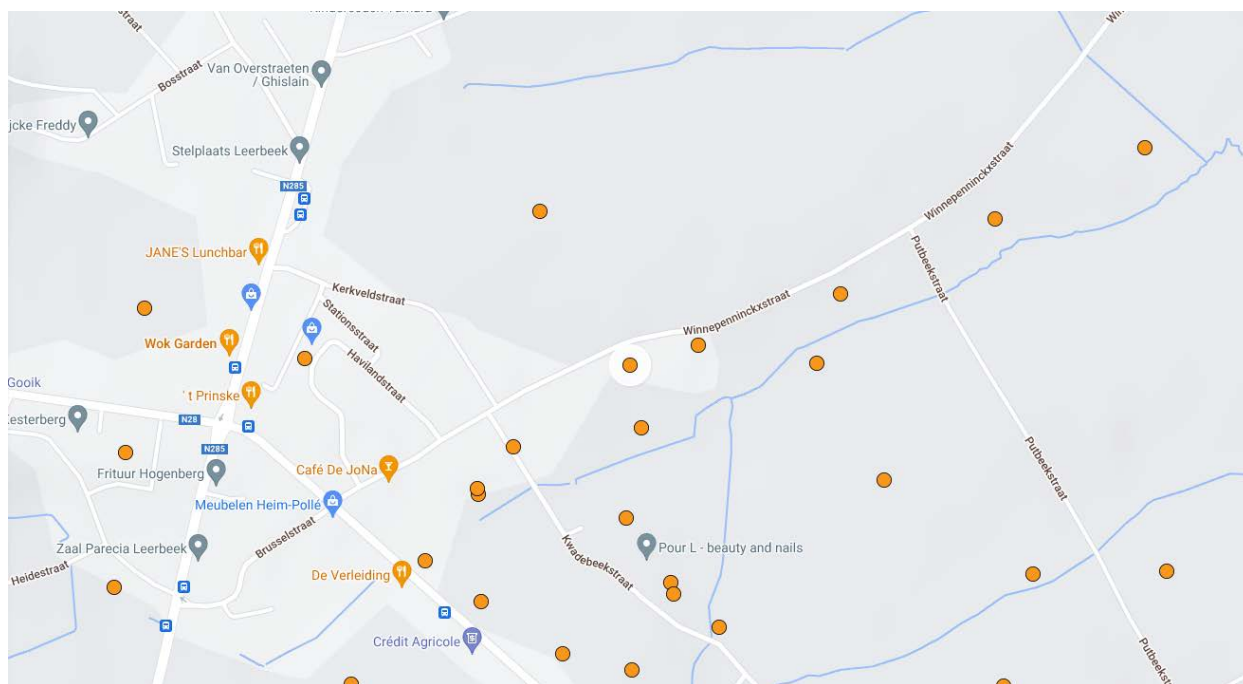


### EIGENSCHAPPEN

- Coördinaten: 4.084952, 50.801445
- Benaming:
- Bron: CadGIS Vlaanderen

### BESCHRIJVING

## DEN HACSART

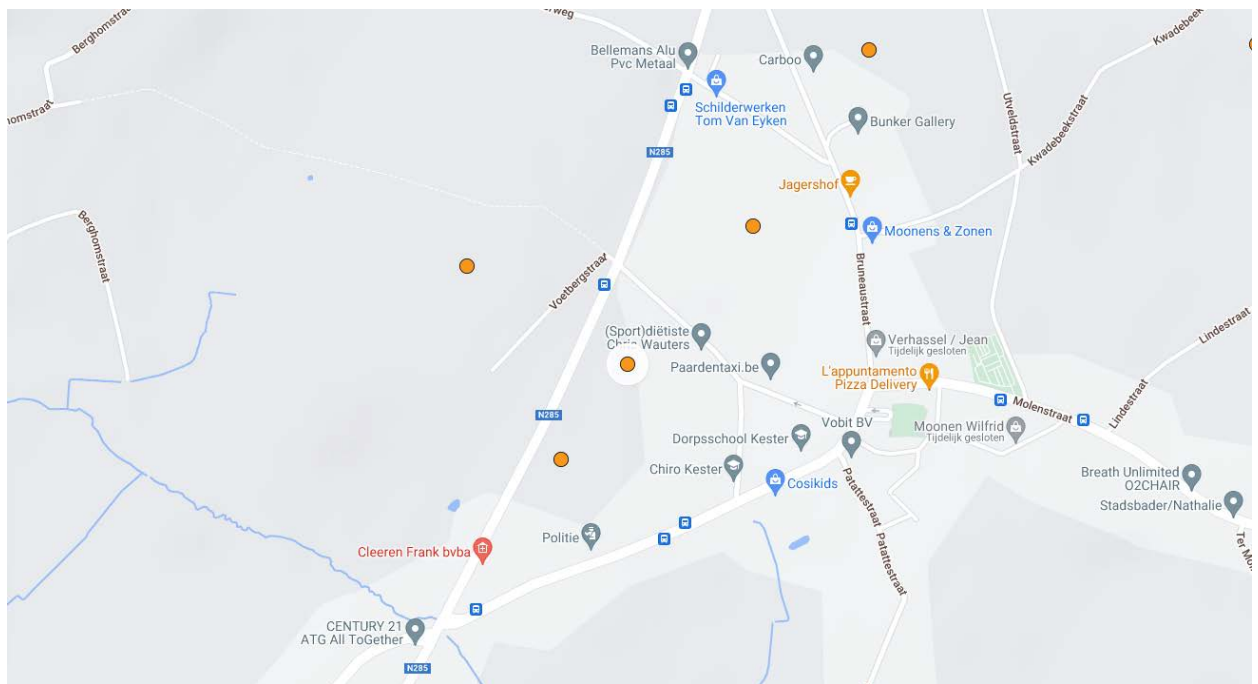


### EIGENSCHAPPEN

- Coördinaten: 4.128258, 50.778764
- Benaming:
- Bron: CadGIS Vlaanderen

### BESCHRIJVING

## DEN HAM

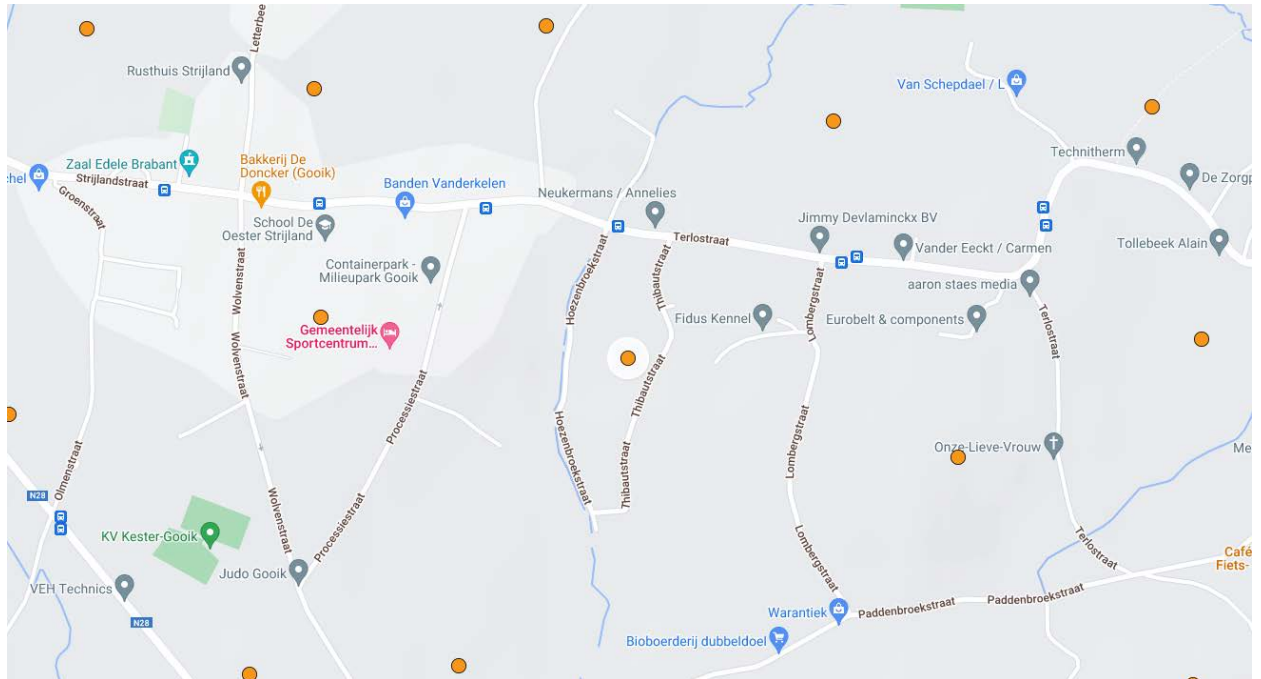


### EIGENSCHAPPEN

- Coördinaten: 4.113902, 50.764611
- Benaming:
- Bron: CadGIS Vlaanderen

### BESCHRIJVING

## DEN HOESEN BROEK



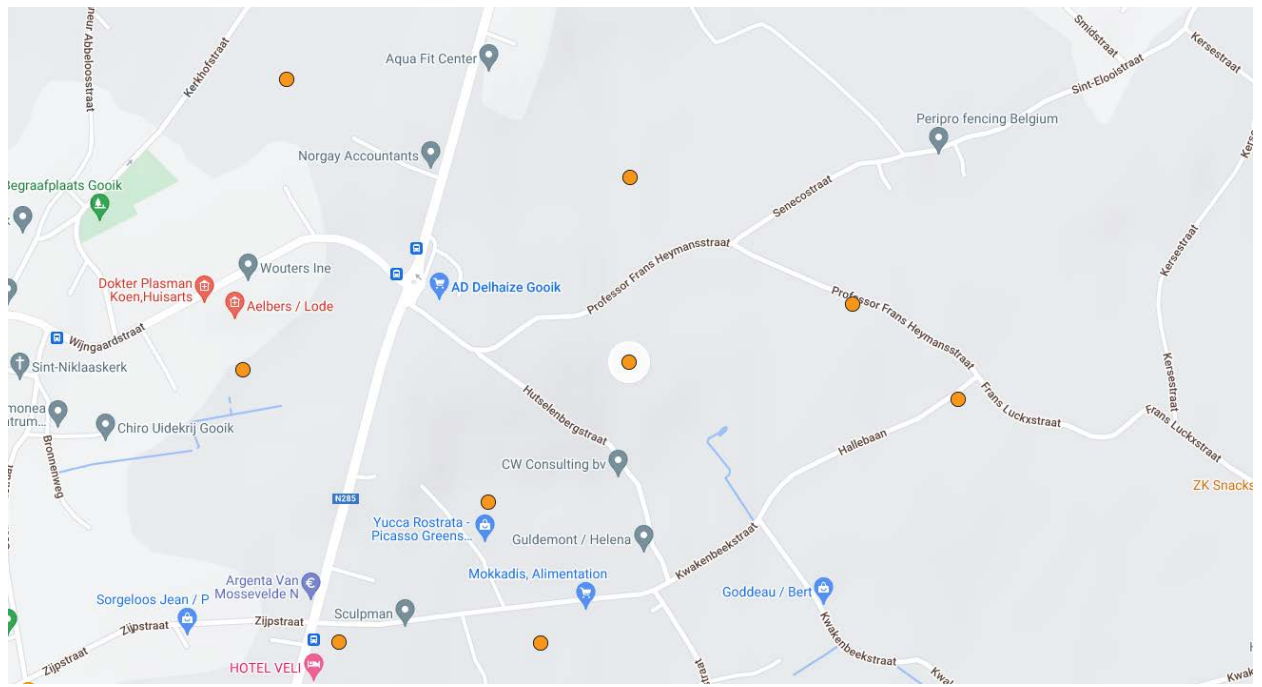
### EIGENSCHAPPEN

- Coördinaten: 4.093475, 50.789414
- Benaming: 'n Oëzenbroek
- Bron: CadGIS Vlaanderen, Frans Peetermans

### BESCHRIJVING

“Oeëzen” doen denken aan hazen. Broek is een laaggelegen gebied. De Hoezenbroek is het moerassig gebied langsheen de Hoezenbroekbeek waar nogal wat hazen voorkwamen. Popp schrijft op zijn kadasterplan “Hoeyzenbroek”. Maar in ‘t Gooiks is het niet “Oeëzenbroek” maar “Oëzenbroek” met de oe van “boer”...

## DEN HUTSENBERG



### EIGENSCHAPPEN

- Coördinaten: 4.131965, 50.795023
- Benaming: Hutseleberg, 'n Oesjlenbérg
- Bron: CadGIS Vlaanderen

### BESCHRIJVING

De oorsprong van deze naam is ons onbekend.

## DEN IEËKELNDRIËS

### EIGENSCHAPPEN

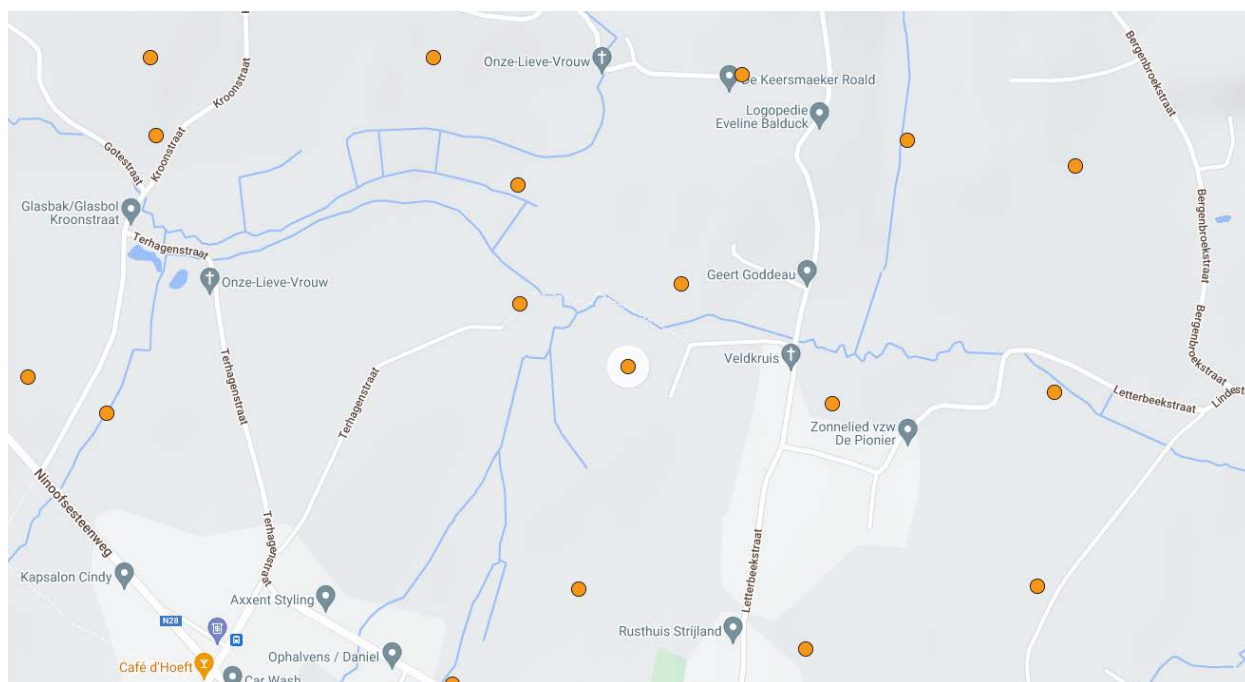
- Coördinaten:
- Benaming: de Ekelendries
- Bron: Frans Peetermans

### BESCHRIJVING

Letterlijk: de dries (braakliggende akker) met de eikels, dus met de eiken.



## DEN KAMEEL

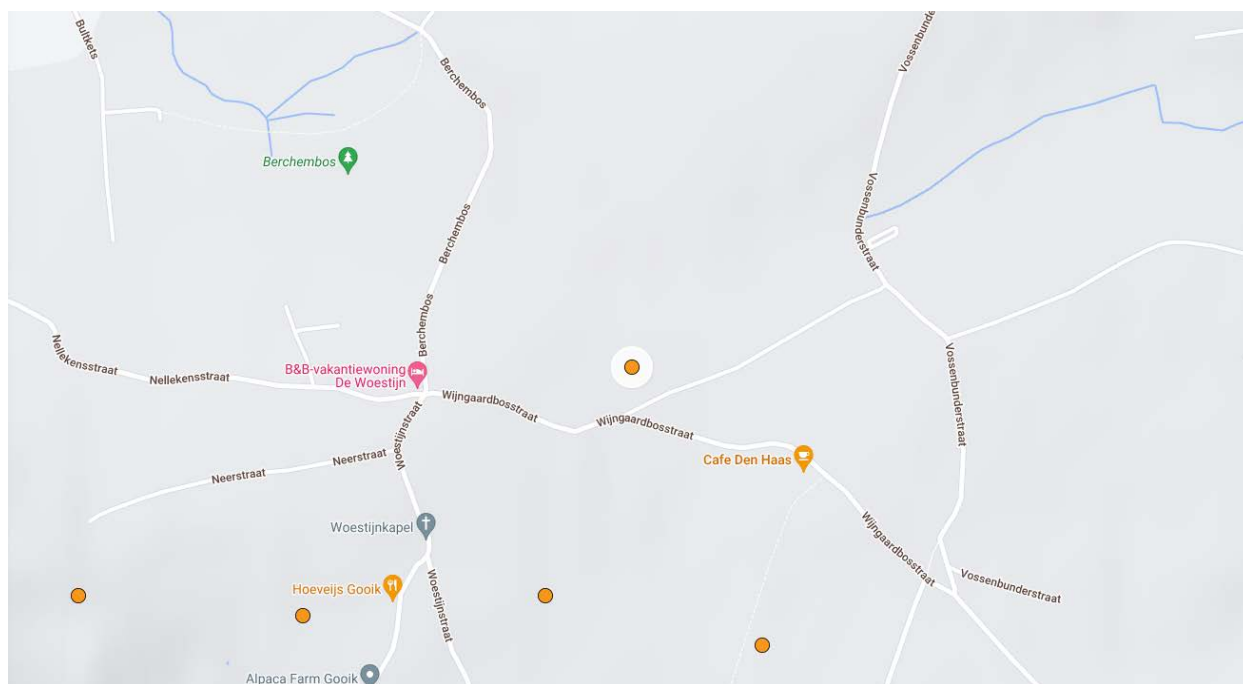


### EIGENSCHAPPEN

- Coördinaten: 4.082382, 50.797276
- Benaming:
- Bron: CadGIS Vlaanderen

### BESCHRIJVING

## DEN MICHIEL



### EIGENSCHAPPEN

- Coördinaten: 4.085354, 50.815299
- Benaming:
- Bron: CadGIS Vlaanderen

### BESCHRIJVING

## DEN NUÛ-ENBOS

### EIGENSCHAPPEN

- Coördinaten:
- Benaming: de Nieuwenbos
- Bron: Frans Peetermans

### BESCHRIJVING

Plaatsnaam in de Oplombeekstraat links van de veldweg naar de “muile va Flèùt” en naar “ ‘t Nélleken”. Was een mooi plekje met holle weg, kastanjabos, salamanderpoel en vergezicht. Nu berucht om de massa’s Brussels huisvuil die daar 25 jaar geleden onder de grond werden gestopt. Veel bos is er niet overgebleven.

### EIGENSCHAPPEN

- Coördinaten:
- Benaming: de Hondenberg
- Bron: Frans Peetermans

### BESCHRIJVING

Veldnaam tussen Paddenbroek en Gooikeveld. Hond, huns, hunsel... zou een oude Frankische benaming zijn voor de duivel. In Pepingen is er een Geinsberg. In Merchtem een Hunsberg. In Onze-Lieve-Vrouw-Lombeek de Hunsel (-berg). In Gooik is er ook nog de Hutselenberg. V.D.E.W.: "hond:... In de uitdrukking "bekend als de bonte hond (algemeen ongunstig bekend) is mogelijk de duivel bedoeld. Ook in de uitdrukking "hij heeft er een hond zien geselen" (hij heeft daar iets vreselijks gezien) betekent hond mogelijk duivel".

## DEN OTTENBÉRG

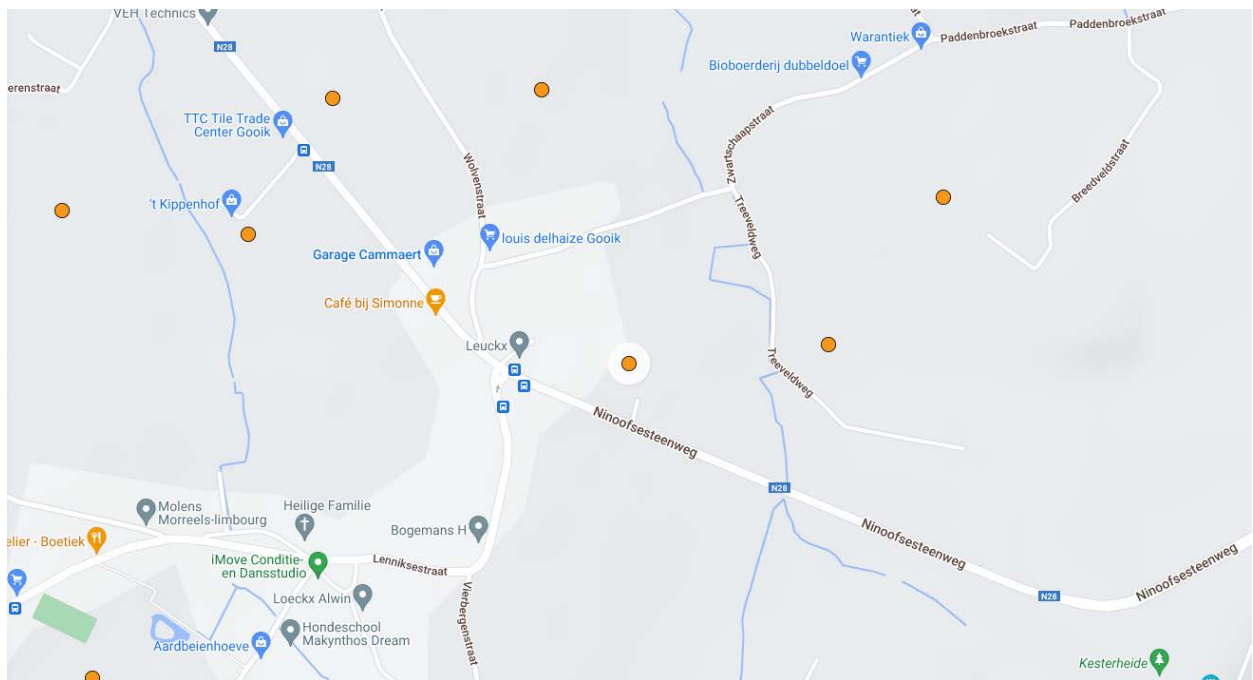
### EIGENSCHAPPEN

- Coördinaten:
- Benaming: de Ottenberg
- Bron: Frans Peetermans

### BESCHRIJVING

Plaatsnaam in de Lindestraat voor de heuvel achter het hof ten Berg. Volgens sommigen die daar vlakbij wonen, is Ottenberg een vervorming van hof ten Berg.

## DEN REEP



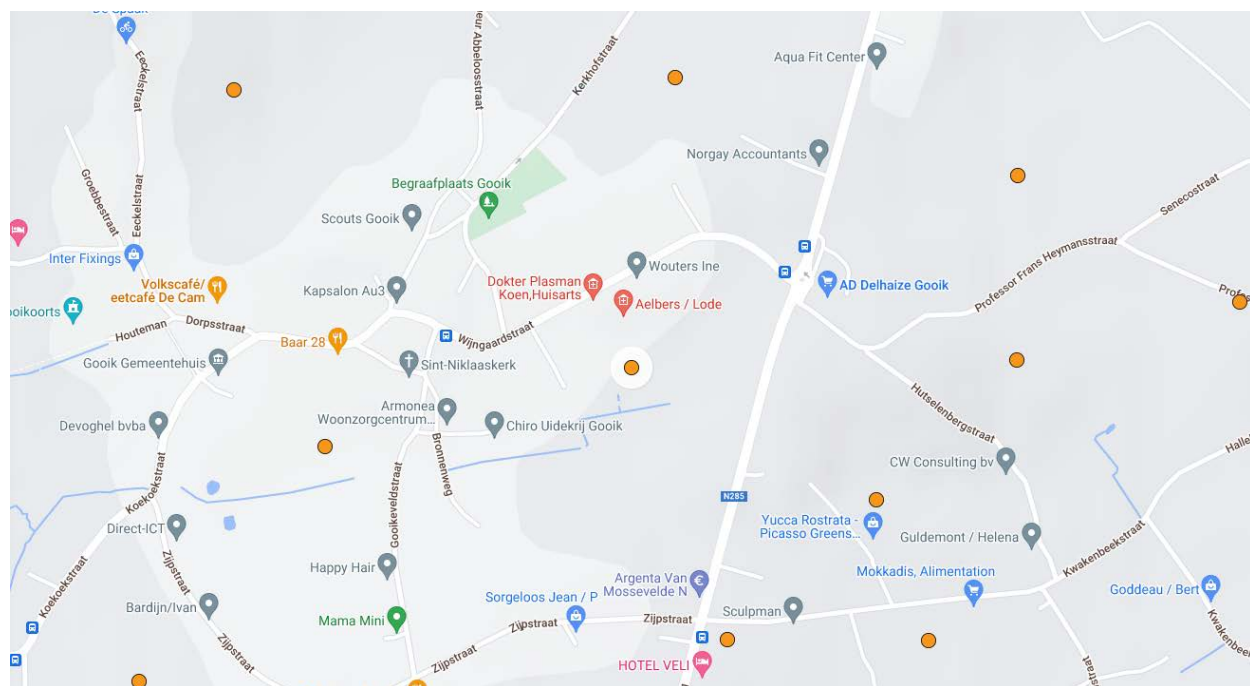
### EIGENSCHAPPEN

- Coördinaten: 4.091645, 50.781122
- Benaming: De Rieëp
- Bron: CadGIS Vlaanderen, Frans Peetermans

### BESCHRIJVING

Eertijds hoeve die stond aan de linkerkant van de Lenniksebaan in de eerste bocht vertrekkend van de Ninoofsesteenweg. Vermeld op het kadasterplan van Popp (+/- 1850). Oudere mensen spreken nog altijd van "De Rieëp" als ze over die plaats spreken. Een reep betekent o.m. een smalle strook grond of stof, een touw, een ijzeren band om een wiel of een oude lengtemaat. Waarom die hoeve "De Rieëp" heette, is mij niet bekend. Popp geeft de naam "Den Reep" als plaatsnaam van de velden en weiden tussen de huidige Treeveldweg, de Zwartschaapstraat en de Ninoofsesteenweg.

## DEN WIJNGAARD

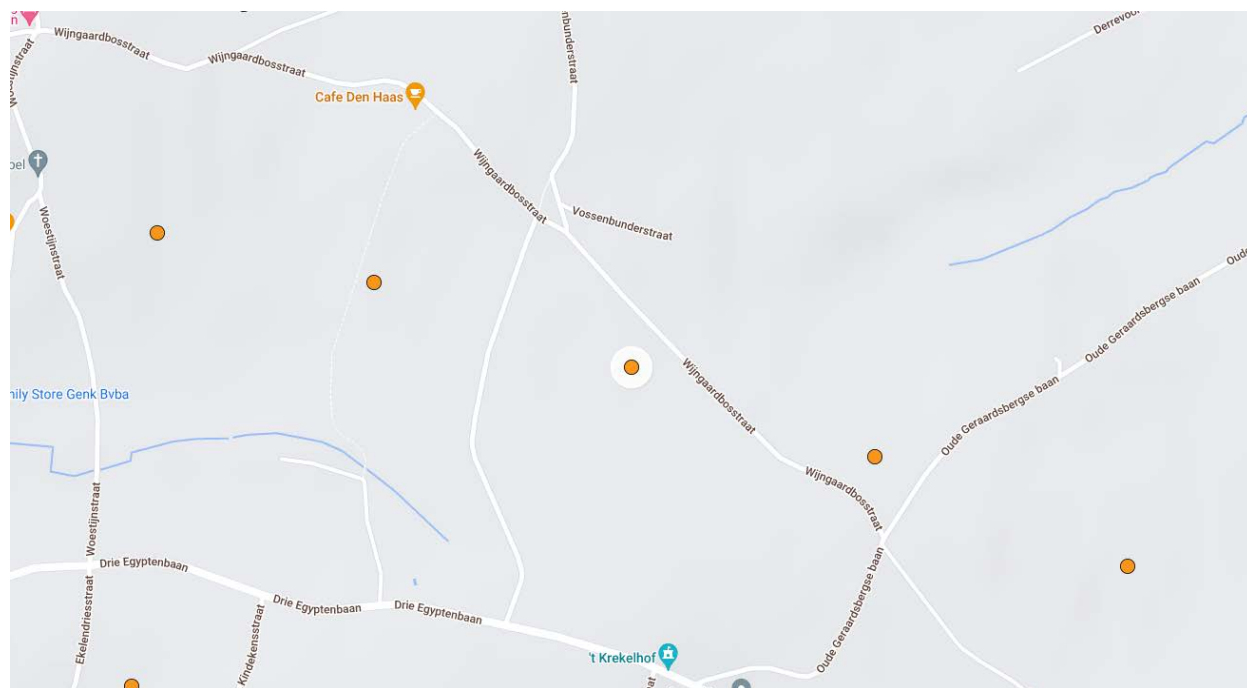


### EIGENSCHAPPEN

- Coördinaten: 4.094113, 50.810133
- Benaming:
- Bron: CadGIS Vlaanderen

### BESCHRIJVING

## DEN WIJNGAARD



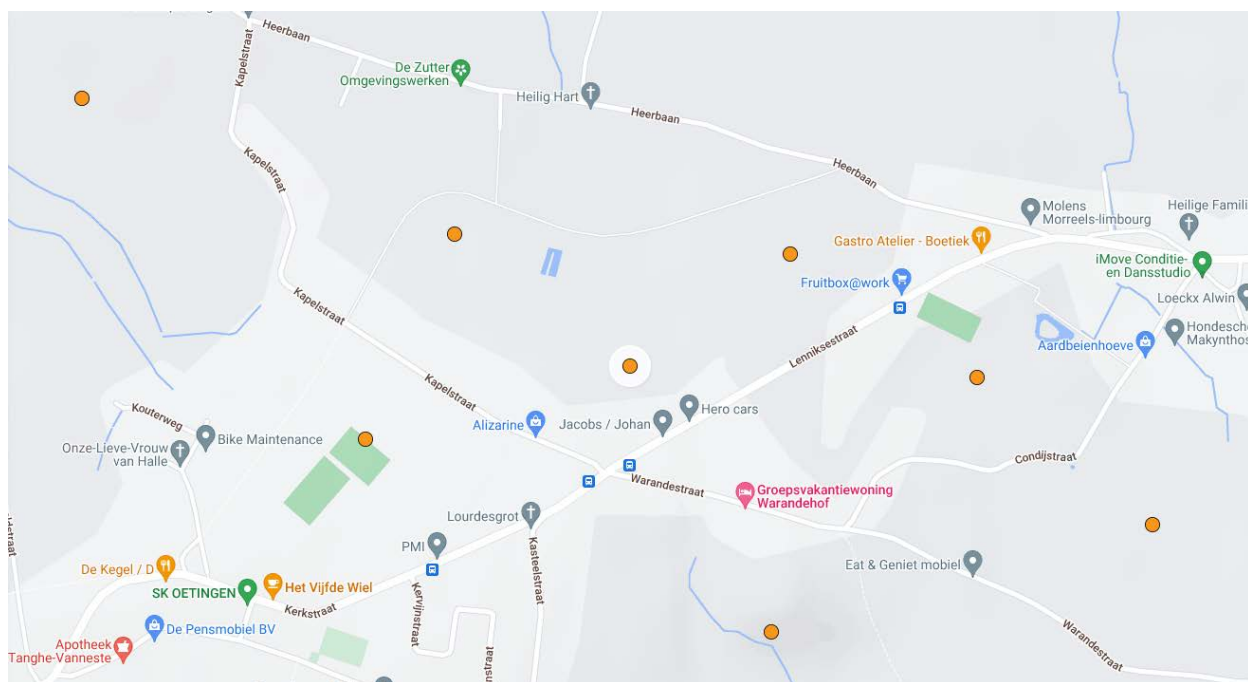
### EIGENSCHAPPEN

- Coördinaten: 4.123273, 50.794911
- Benaming:
- Bron: CadGIS Vlaanderen

### BESCHRIJVING



## DIEPEN DAEL

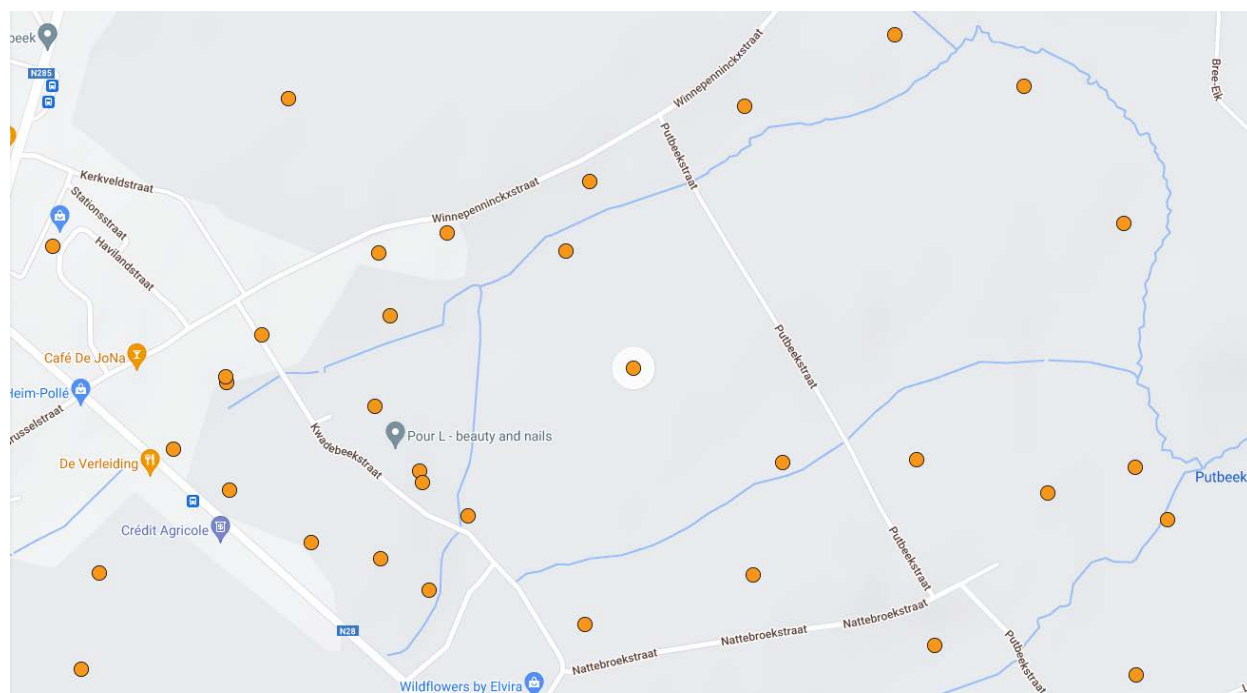


### EIGENSCHAPPEN

- Coördinaten: 4.071648, 50.776804
- Benaming:
- Bron: CadGIS Vlaanderen

### BESCHRIJVING

## DOCKEM VELD

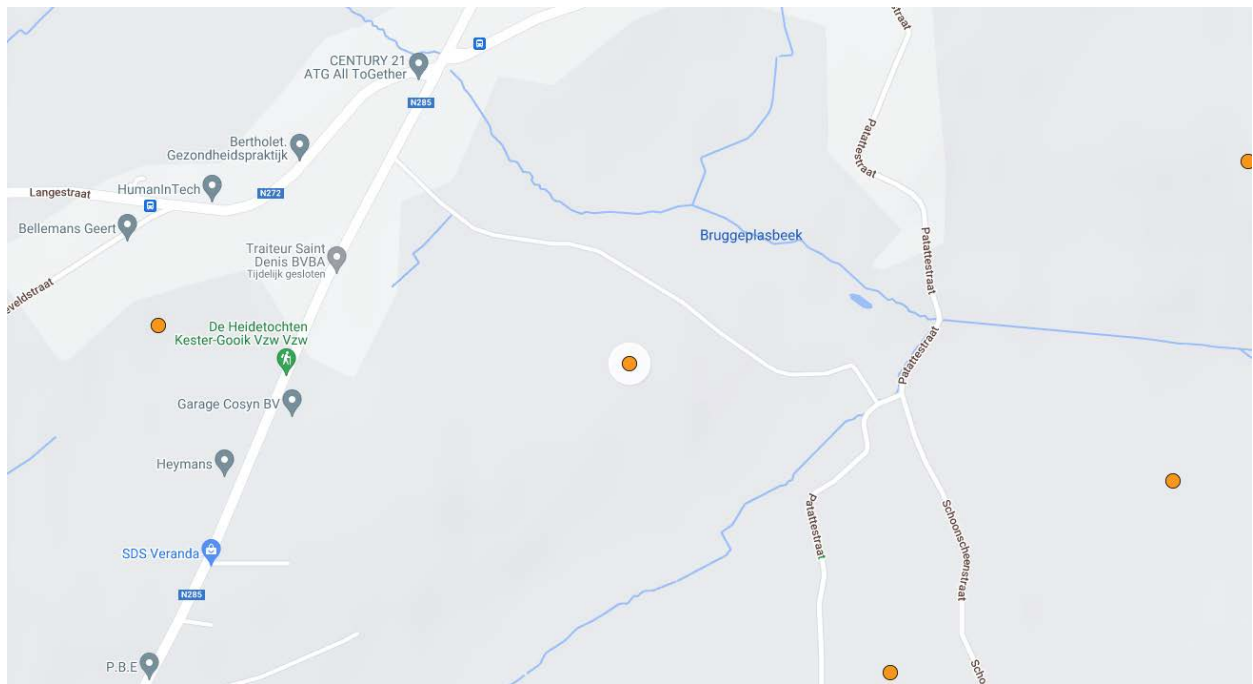


### EIGENSCHAPPEN

- Coördinaten: 4.134013, 50.777126
- Benaming:
- Bron: CadGIS Vlaanderen

### BESCHRIJVING

## ERTE VELD

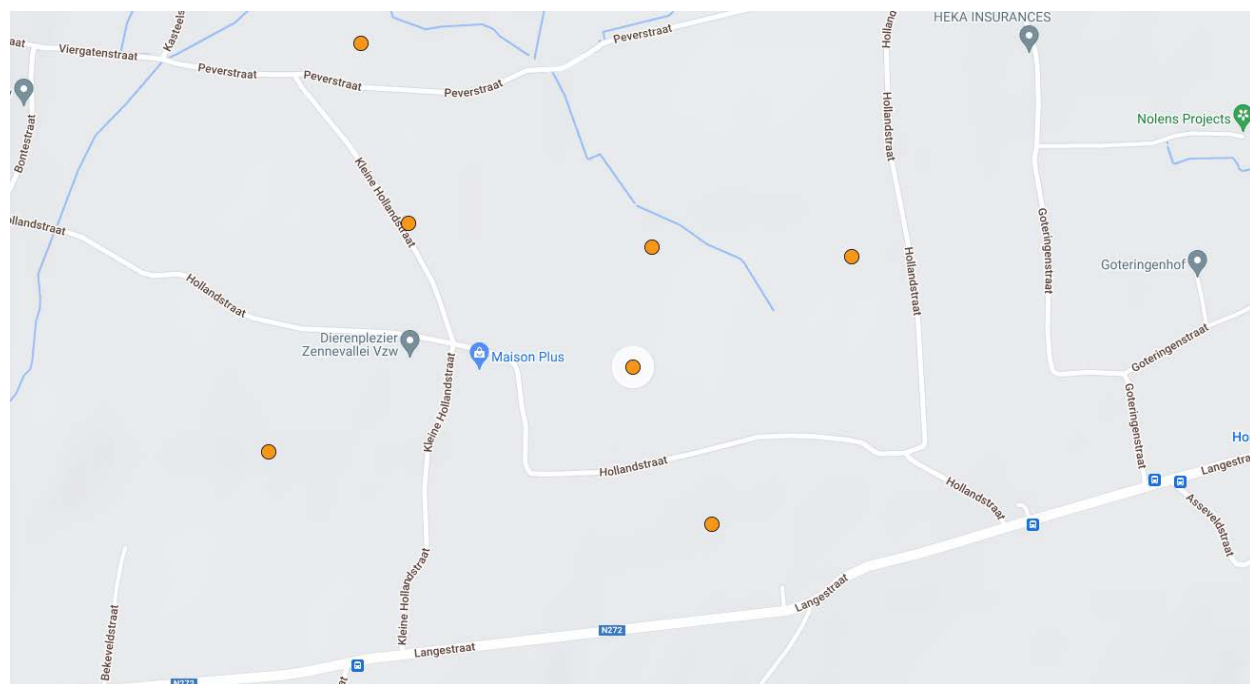


### EIGENSCHAPPEN

- Coördinaten: 4.113861, 50.756569
- Benaming:
- Bron: CadGIS Vlaanderen

### BESCHRIJVING

## EYSELKEN

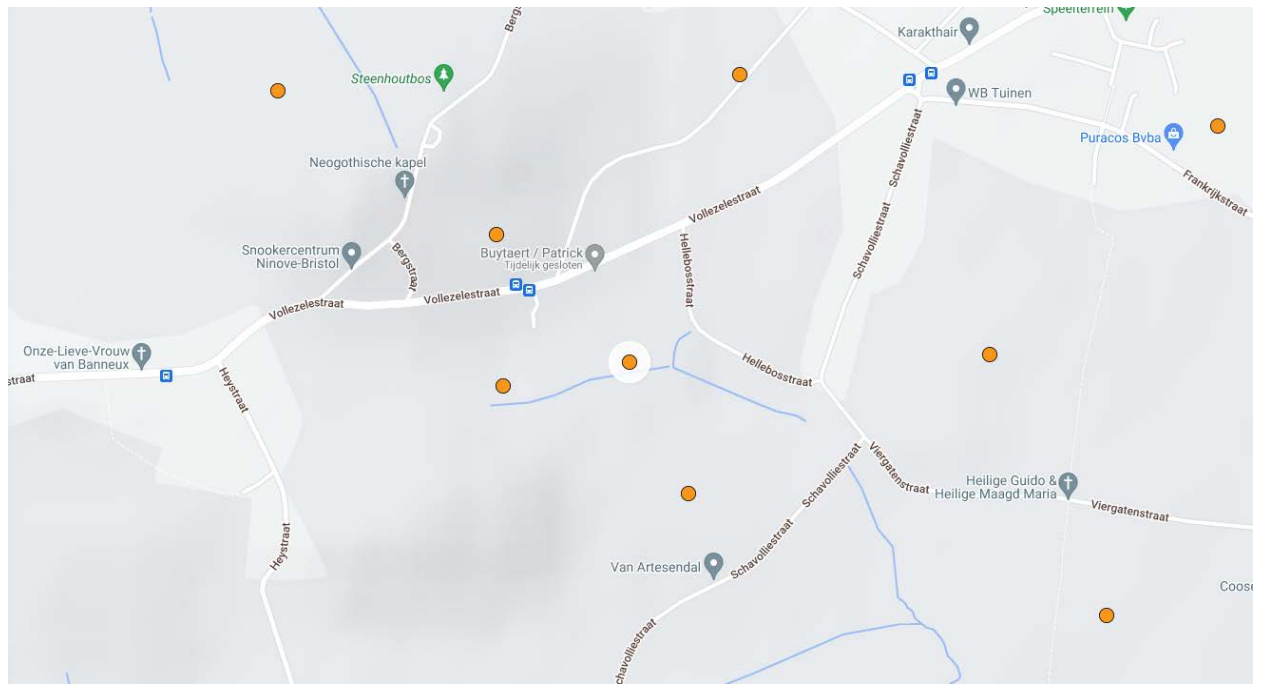


### EIGENSCHAPPEN

- Coördinaten: 4.077901, 50.759789
- Benaming:
- Bron: CadGIS Vlaanderen

### BESCHRIJVING

## FELLE VELD

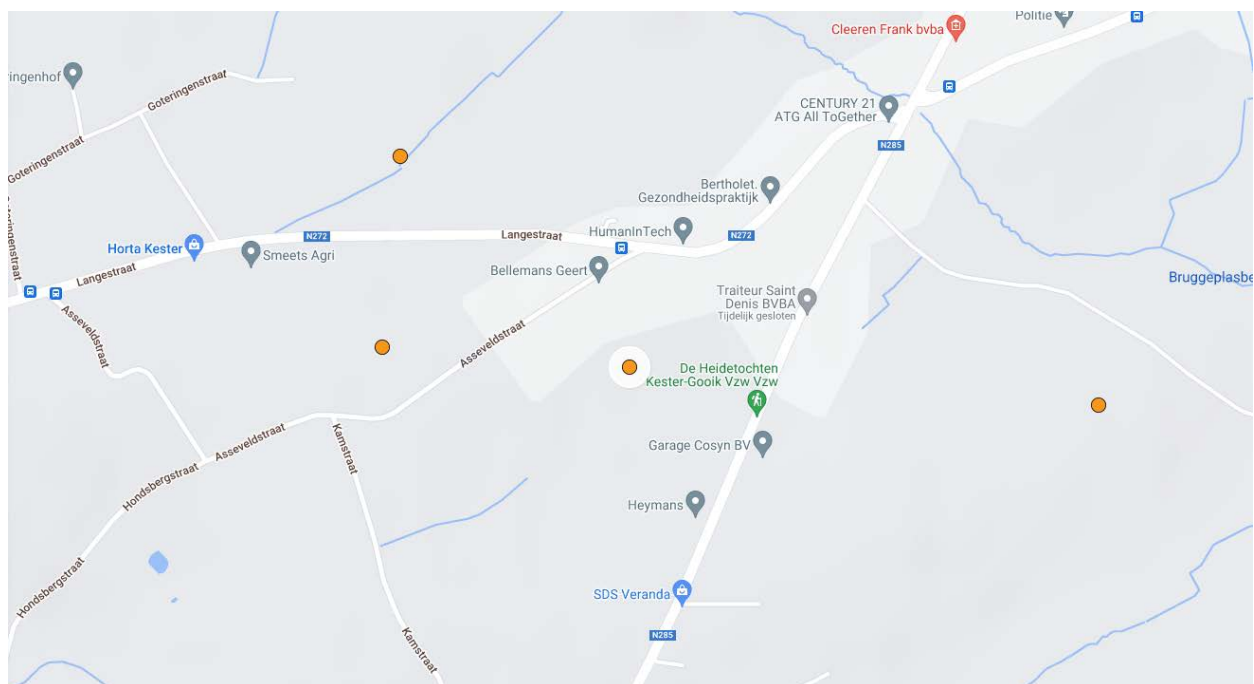


### EIGENSCHAPPEN

- Coördinaten: 4.047871, 50.766892
- Benaming:
- Bron: CadGIS Vlaanderen

### BESCHRIJVING

## GEHUCHT TER BRUGGE

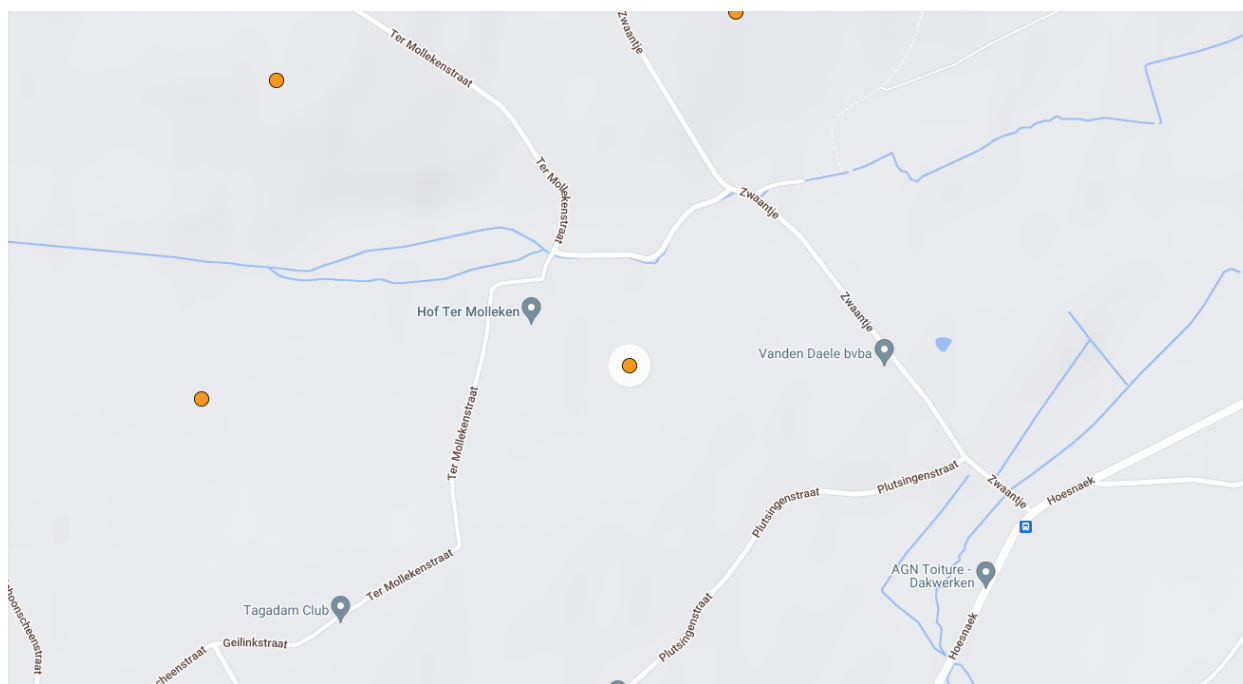


### EIGENSCHAPPEN

- Coördinaten: 4.103239, 50.75711
- Benaming:
- Bron: CadGIS Vlaanderen

### BESCHRIJVING

## GEYLINCK VELD

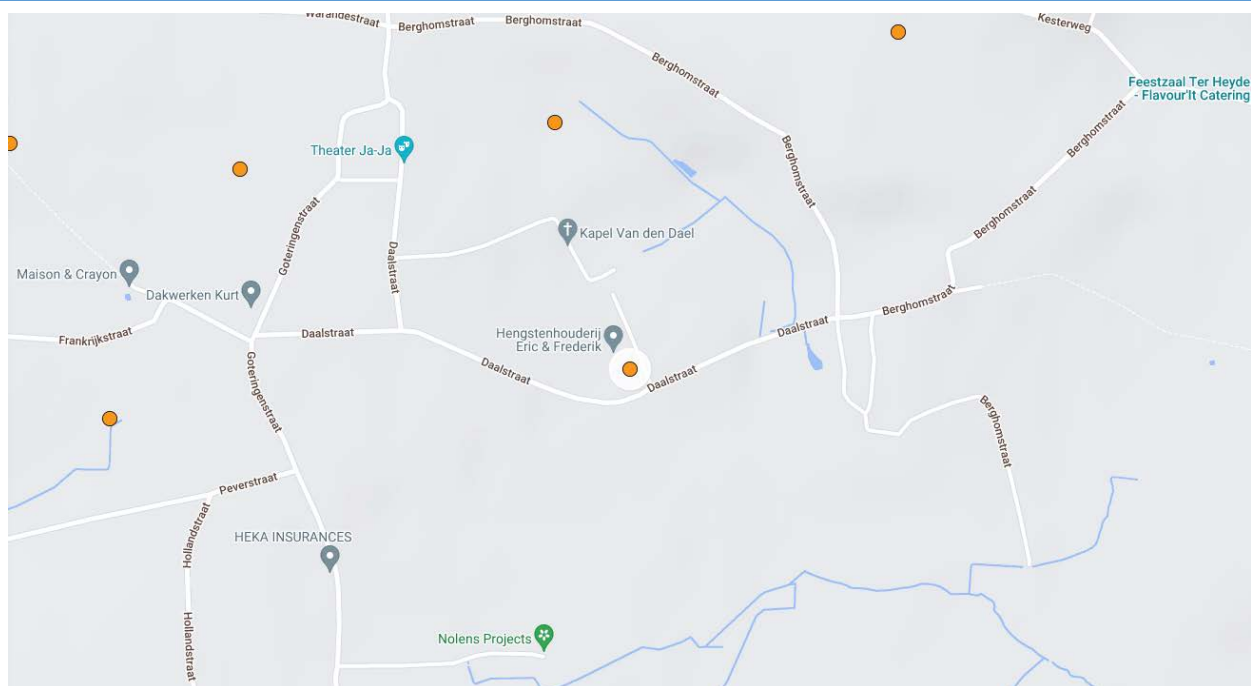


### EIGENSCHAPPEN

- Coördinaten: 4.135805, 50.755368
- Benaming:
- Bron: CadGIS Vlaanderen

### BESCHRIJVING

## GOOTERINGE VELD



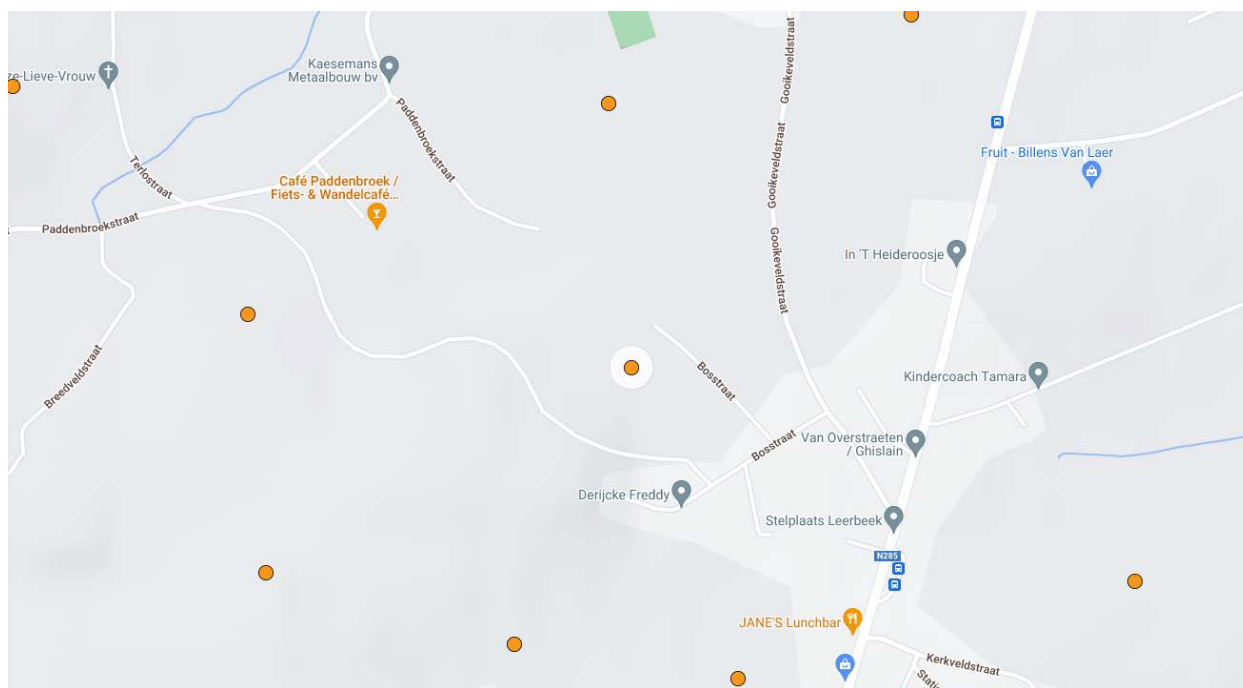
### EIGENSCHAPPEN

- Coördinaten: 4.093604, 50.767182
- Benaming:
- Bron: CadGIS Vlaanderen

### BESCHRIJVING



## GOYCKE VELD

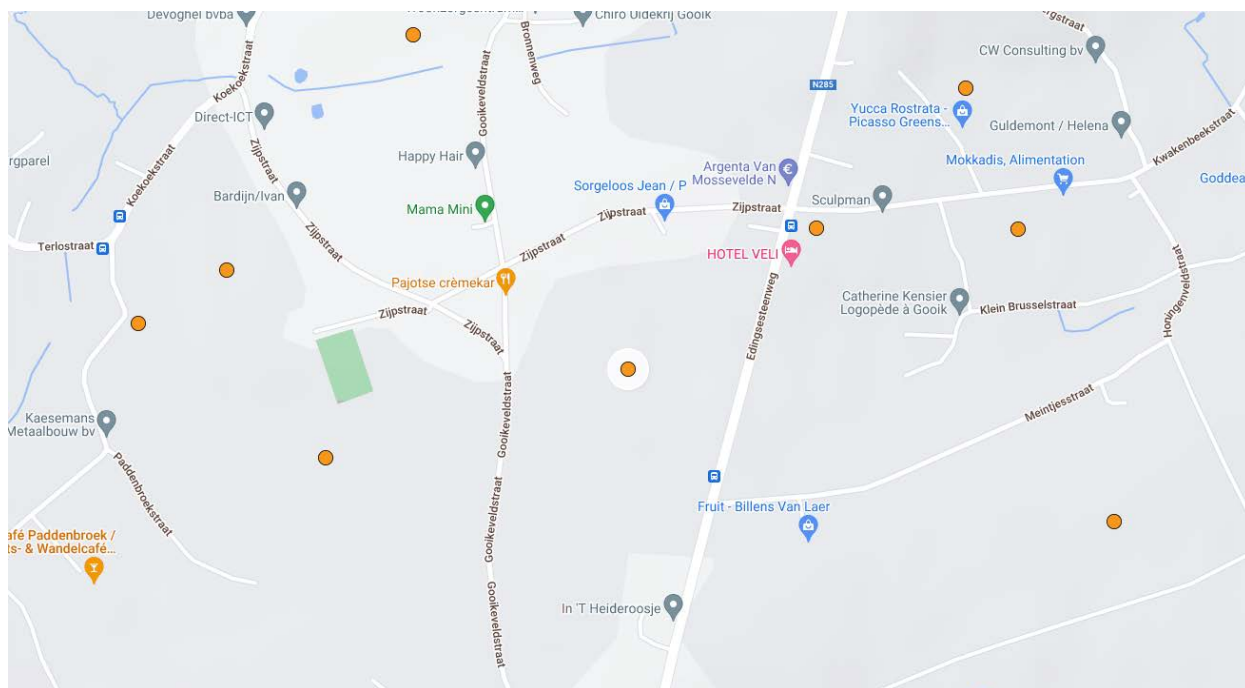


### EIGENSCHAPPEN

- Coördinaten: 4.114883, 50.784006
- Benaming:
- Bron: CadGIS Vlaanderen

### BESCHRIJVING

## GOYCKEN VELD

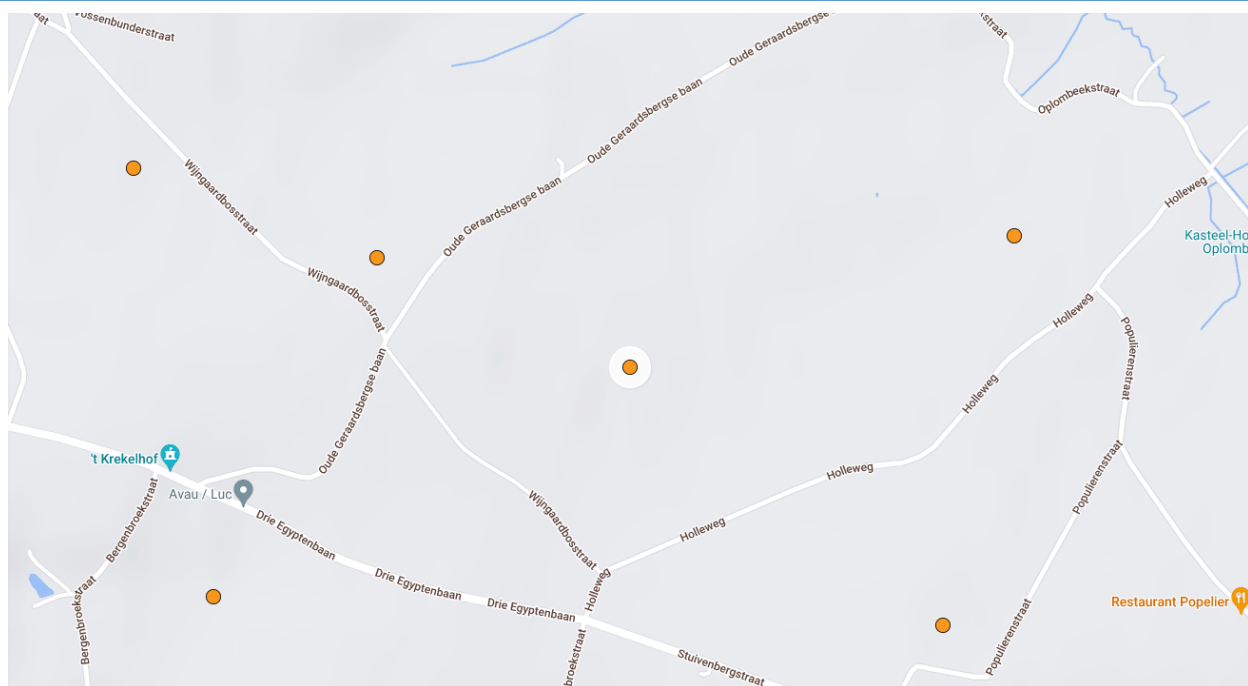


### EIGENSCHAPPEN

- Coördinaten: 4.121181, 50.789028
- Benaming:
- Bron: CadGIS Vlaanderen

### BESCHRIJVING

## GROEBBE CAUTER

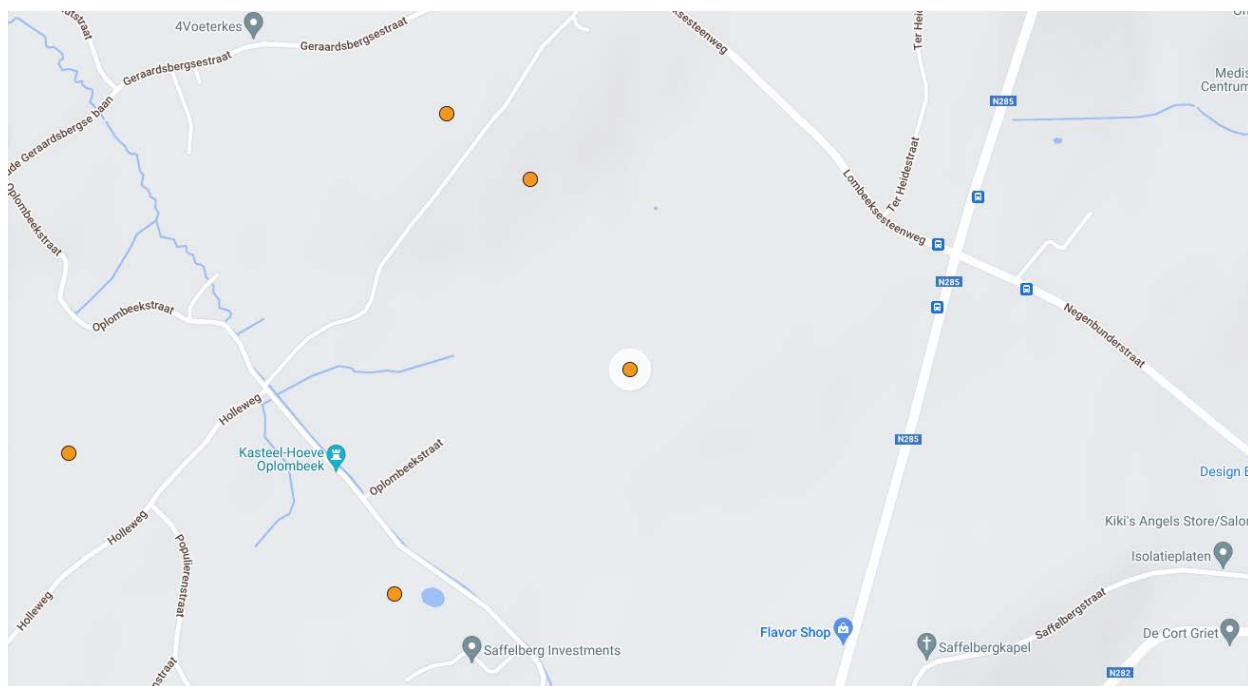


### EIGENSCHAPPEN

- Coördinaten: 4.105299, 50.8073
- Benaming:
- Bron: CadGIS Vlaanderen

### BESCHRIJVING

## GROOT NIEMANDS HOFSTADE



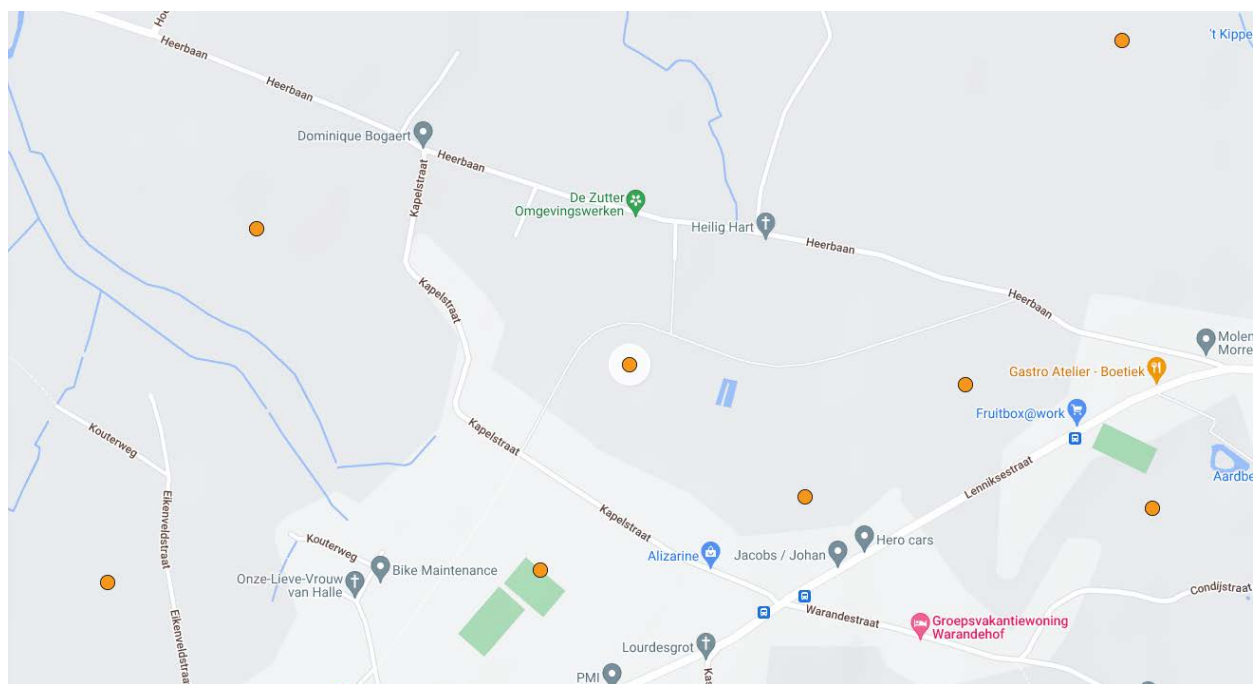
### EIGENSCHAPPEN

- Coördinaten: 4.126656, 50.810365
- Benaming:
- Bron: CadGIS Vlaanderen

### BESCHRIJVING

Een plaatsnaam in Oplombeek voor velden en weiden ten noorden van het hof te Pauw en tussen de Nieuwenbos en de Edingsesteenweg. Op het kadasterplan van Popp (+/- 1850) heet die plaats "Niemand's hofstad".

## GROOTEN HARDINK

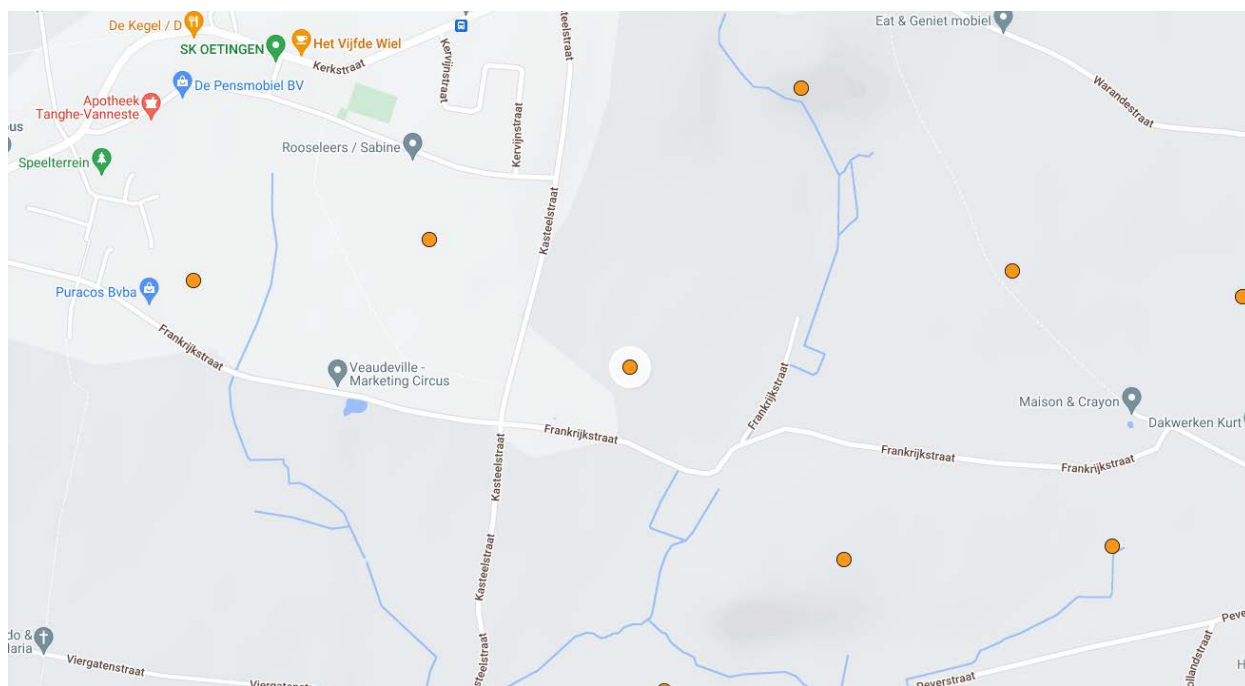


### EIGENSCHAPPEN

- Coördinaten: 4.067694, 50.778684
- Benaming:
- Bron: CadGIS Vlaanderen

### BESCHRIJVING

## GYSBERG VELD

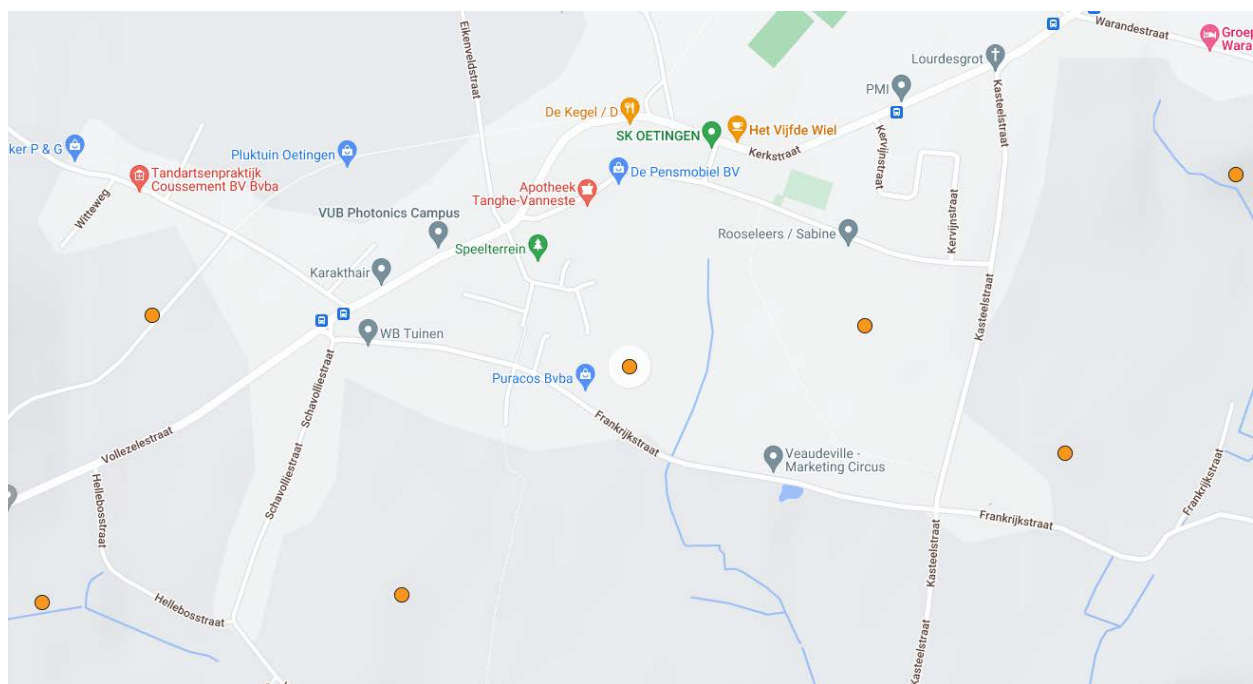


### EIGENSCHAPPEN

- Coördinaten: 4.070993, 50.769028
- Benaming:
- Bron: CadGIS Vlaanderen

### BESCHRIJVING

## HAEZELEER VELD

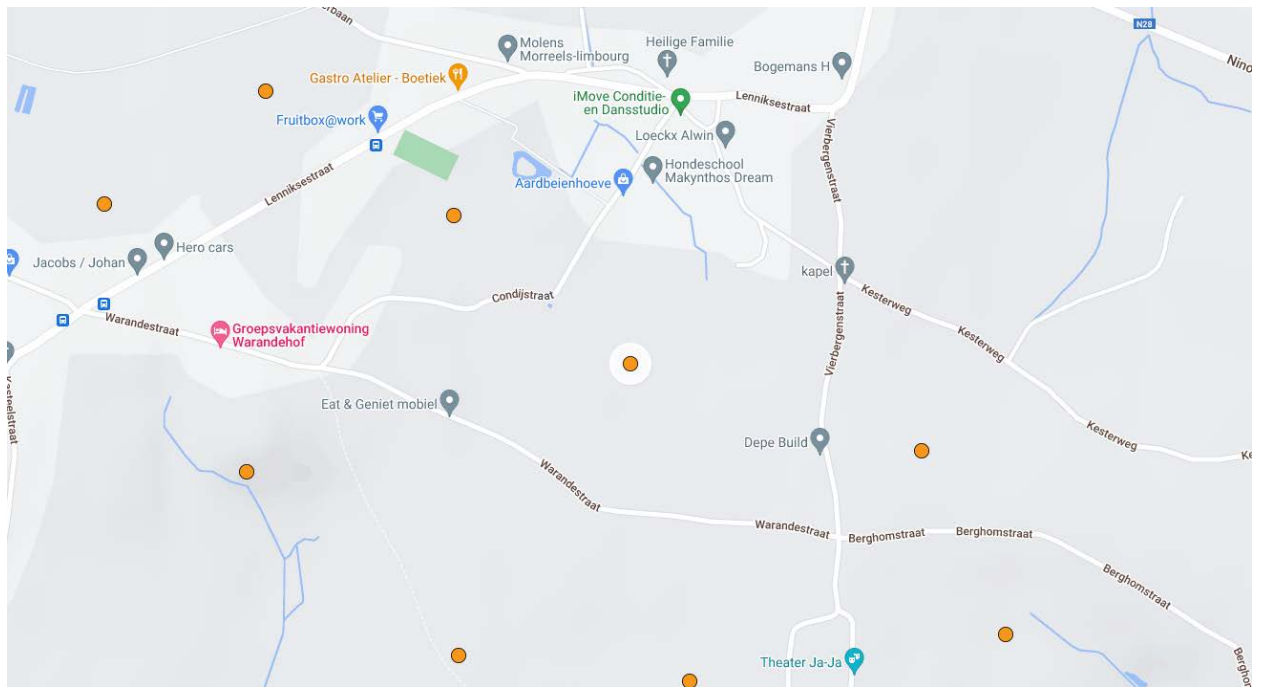


### EIGENSCHAPPEN

- Coördinaten: 4.061146, 50.770257
- Benaming:
- Bron: CadGIS Vlaanderen

### BESCHRIJVING

## HELS BROEK



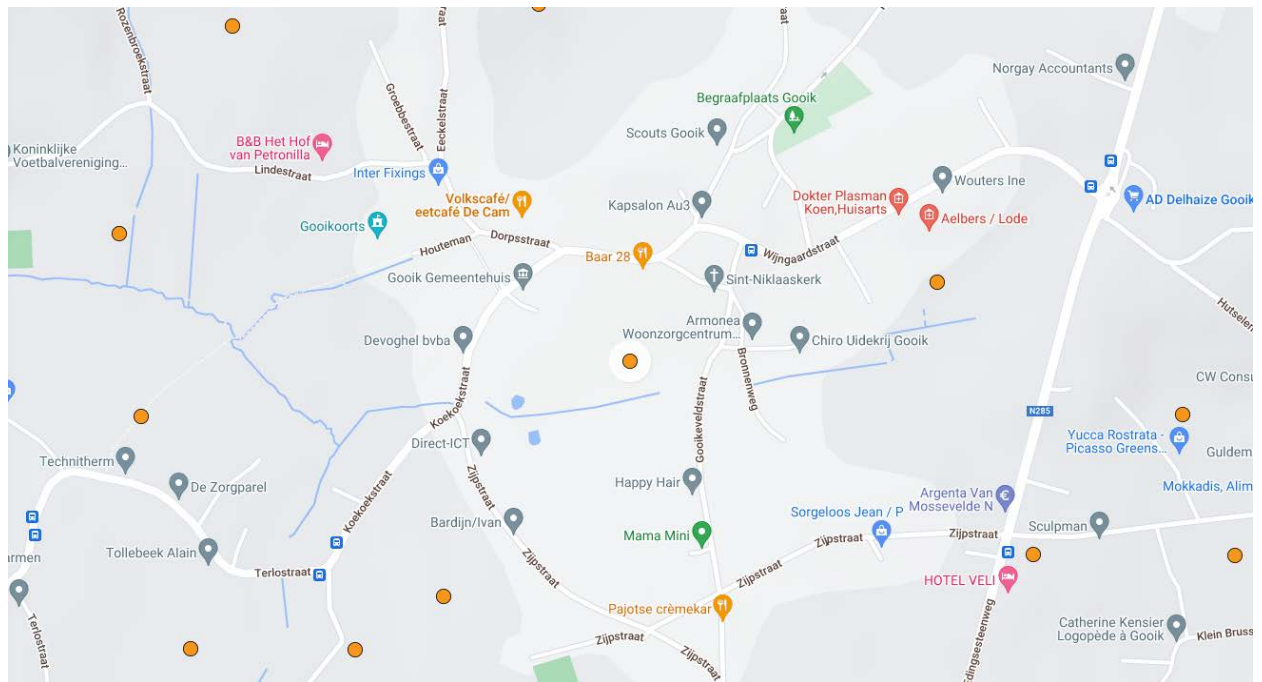
### EIGENSCHAPPEN

- Coördinaten: 4.083471, 50.774528
- Benaming:
- Bron: CadGIS Vlaanderen

### BESCHRIJVING



## HET DORP

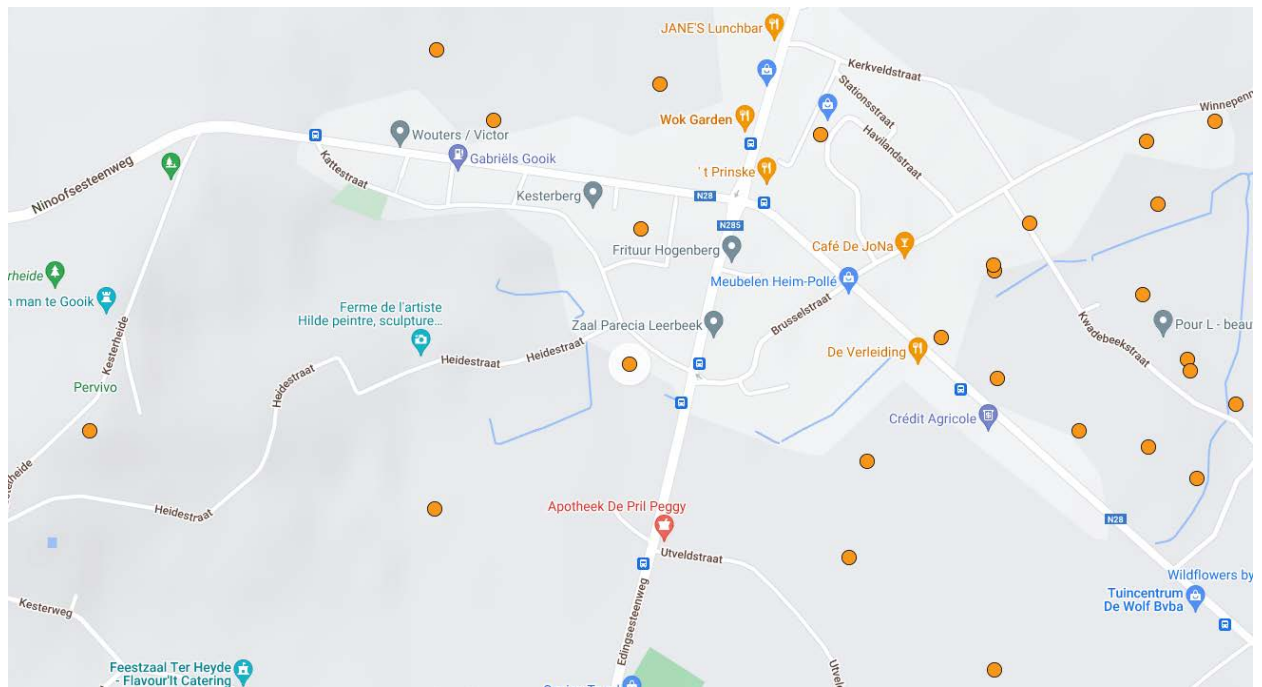


### EIGENSCHAPPEN

- Coördinaten: 4.116341, 50.793781
- Benaming:
- Bron: CadGIS Vlaanderen

### BESCHRIJVING

## HET DROP

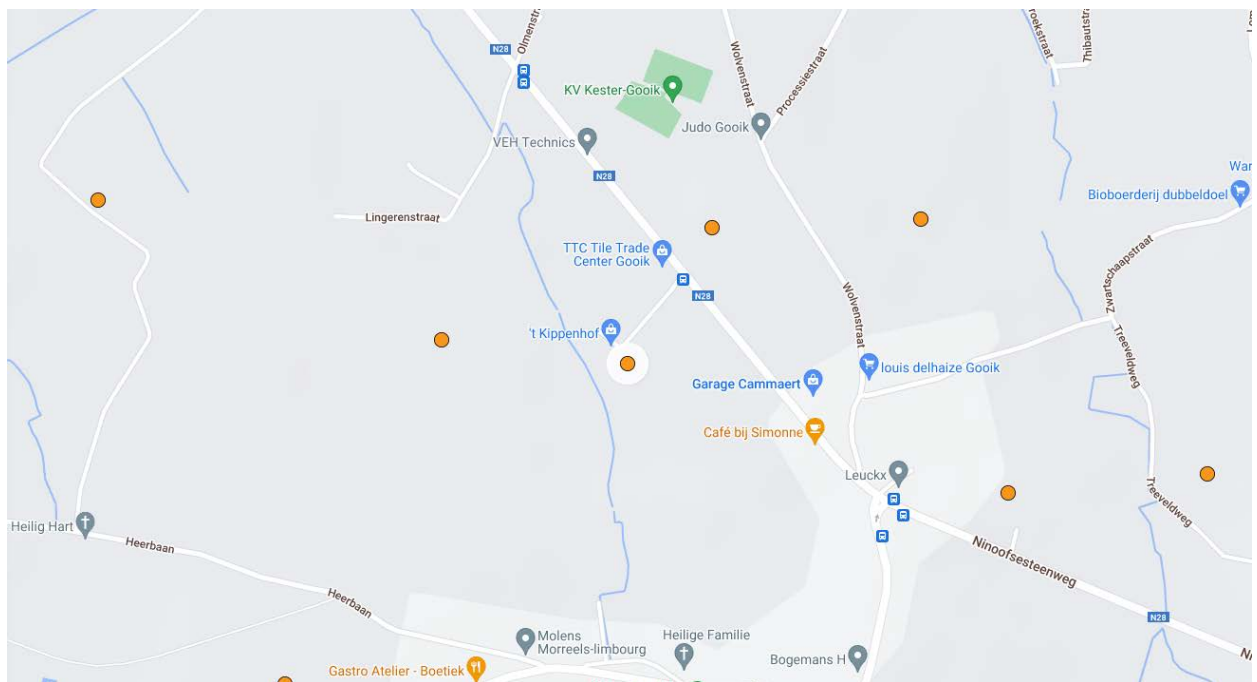


### EIGENSCHAPPEN

- Coördinaten: 4.116588, 50.775589
- Benaming:
- Bron: CadGIS Vlaanderen

### BESCHRIJVING

## HET HOFFARSENHOVEN



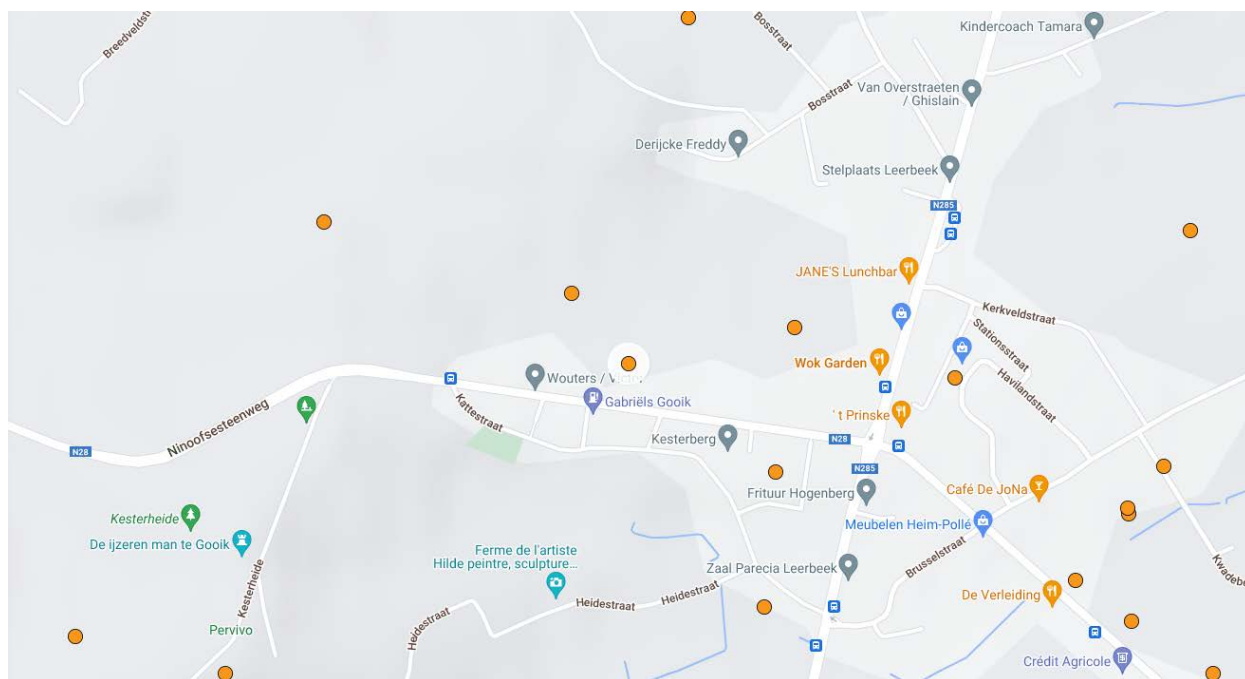
### EIGENSCHAPPEN

- Coördinaten: 4.08303, 50.782978
- Benaming: Het hof Tarsenhoven
- Bron: CadGIS Vlaanderen, Frans Peetermans

### BESCHRIJVING

Het hof Tarsenhoven tussen De Lingeren en Zwartschaap achter de vroegere winkel van Bea-meubelen. Uitbater: familie De Brabanter. Kan Tarsenhoven de samentrekking zijn van Te Harsenhoven? Popp schrijft rond 1850 "T'harsenhoven".

## HET KLAEVER BLOK

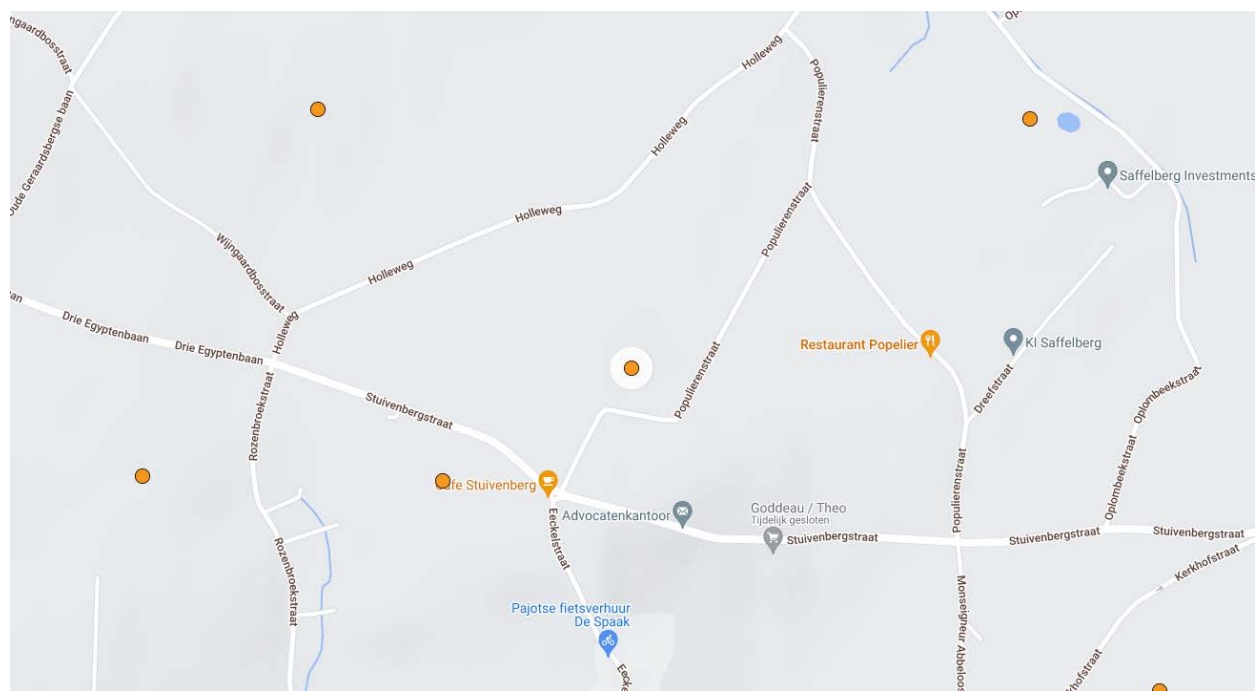


### EIGENSCHAPPEN

- Coördinaten: 4.11352, 50.779063
- Benaming:
- Bron: CadGIS Vlaanderen

### BESCHRIJVING

## HET MOLEN VELD

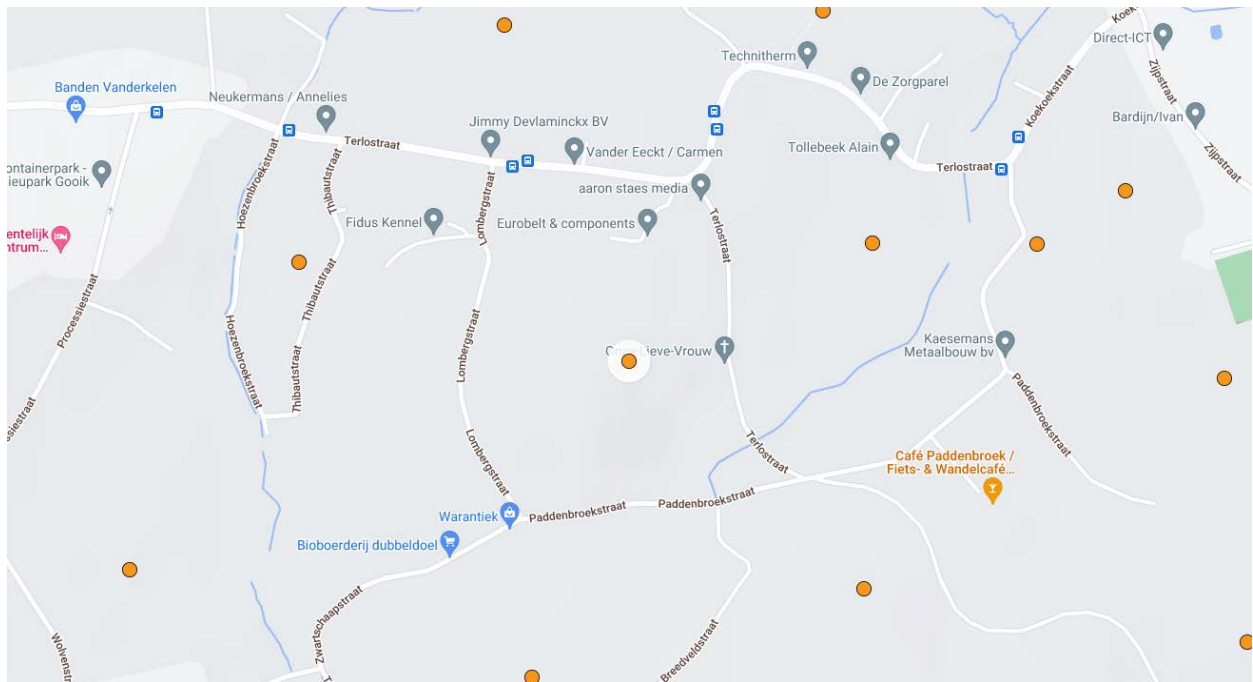


### EIGENSCHAPPEN

- Coördinaten: 4.112363, 50.803626
- Benaming:
- Bron: CadGIS Vlaanderen

### BESCHRIJVING

## HET STEENBERG



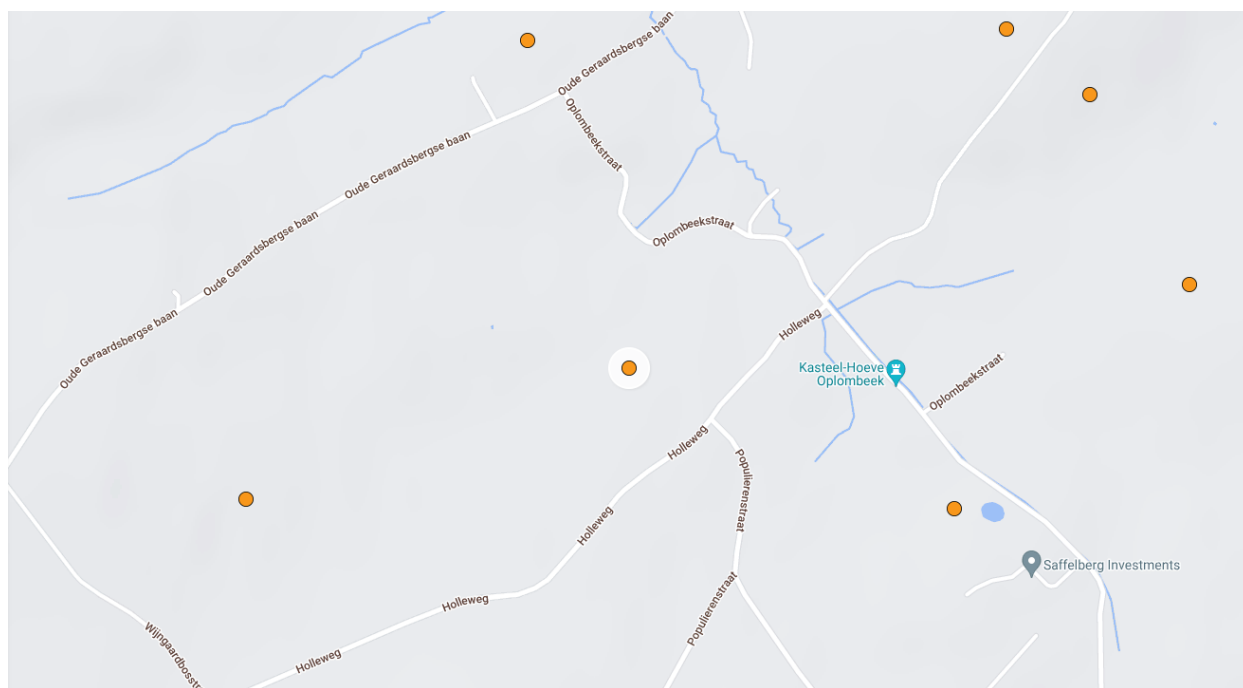
### EIGENSCHAPPEN

- Coördinaten: 4.100936, 50.788002
- Benaming: Stieënbérg
- Bron: CadGIS Vlaanderen, Frans Peetermans

### BESCHRIJVING

Benaming van de kouter op en rond de gelijknamige heuvel, tussen Zwartschaap en Terlo. Van op de heuveltop heb je rondom een prachtig uitzicht over een groot deel van Gooik. "Steen" verwijst naar de keien die op deze plek dagzomen. Verband met een oude steenontginning is weinig waarschijnlijk: de ondergrond is er niet rotsachtig.

## HET STEENBERG

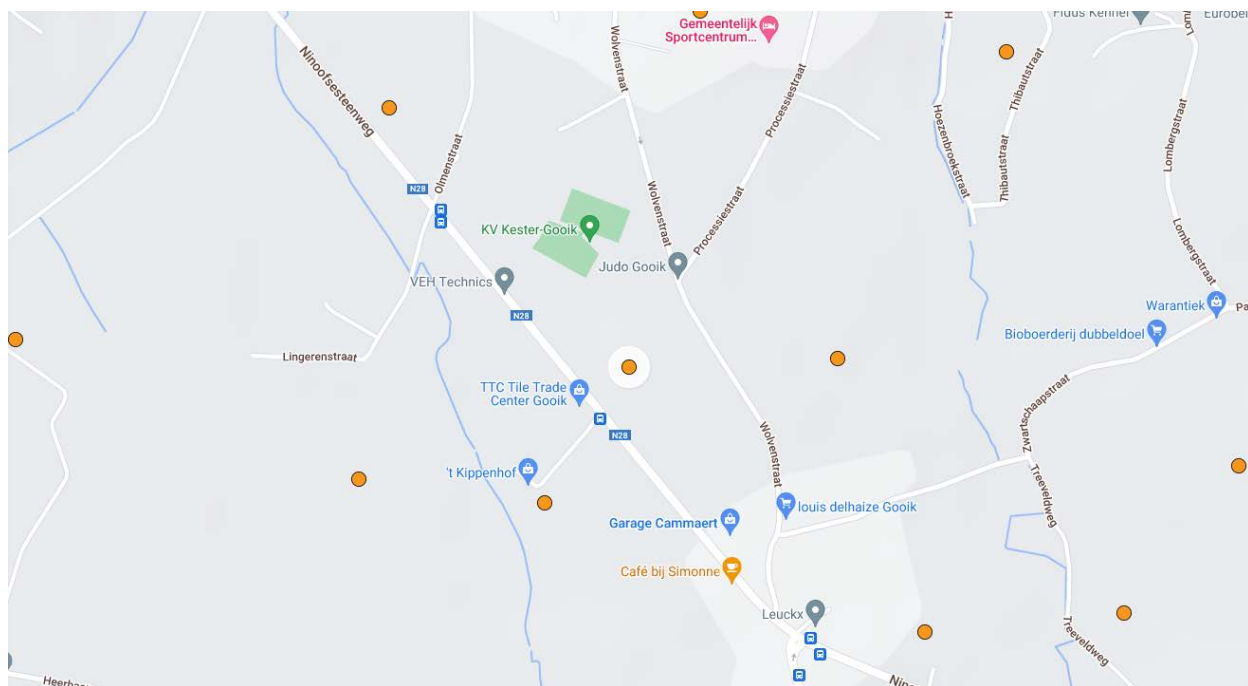


### EIGENSCHAPPEN

- Coördinaten: 4.113972, 50.809178
- Benaming: Stieënbérg
- Bron: CadGIS Vlaanderen

### BESCHRIJVING

## HET STRIJLANDE



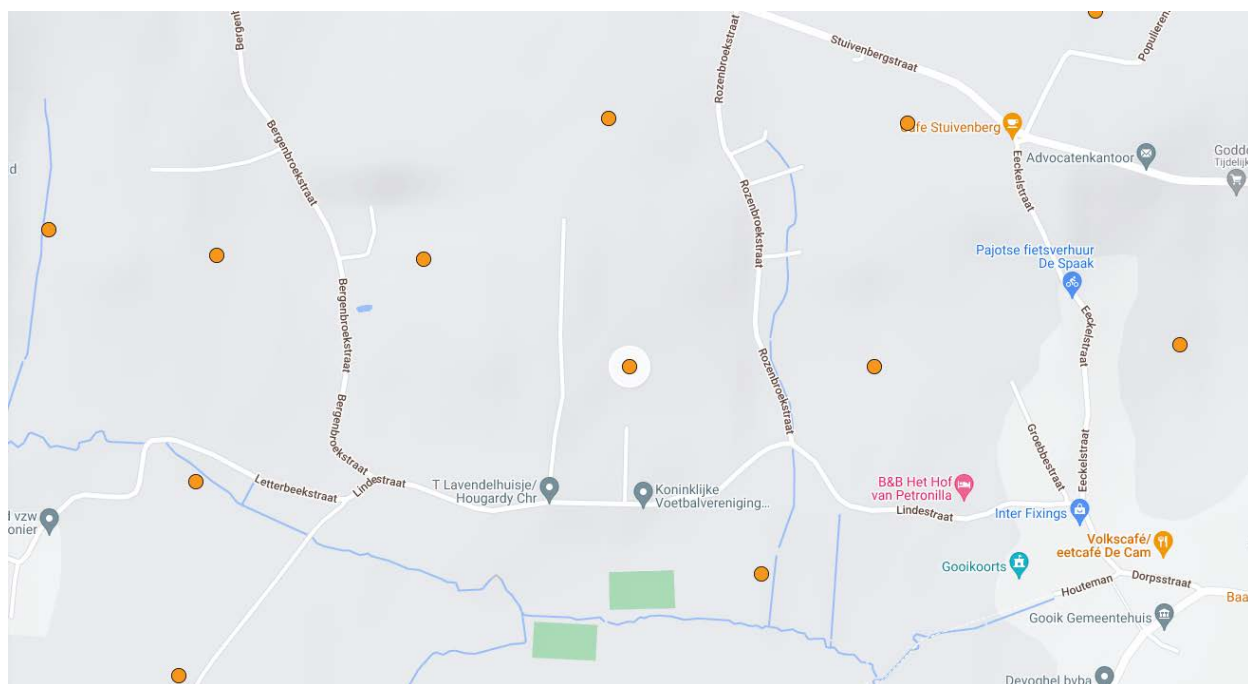
### EIGENSCHAPPEN

- Coördinaten: 4.084933, 50.784909
- Benaming:
- Bron: CadGIS Vlaanderen

### BESCHRIJVING



## HET VELDEKEN

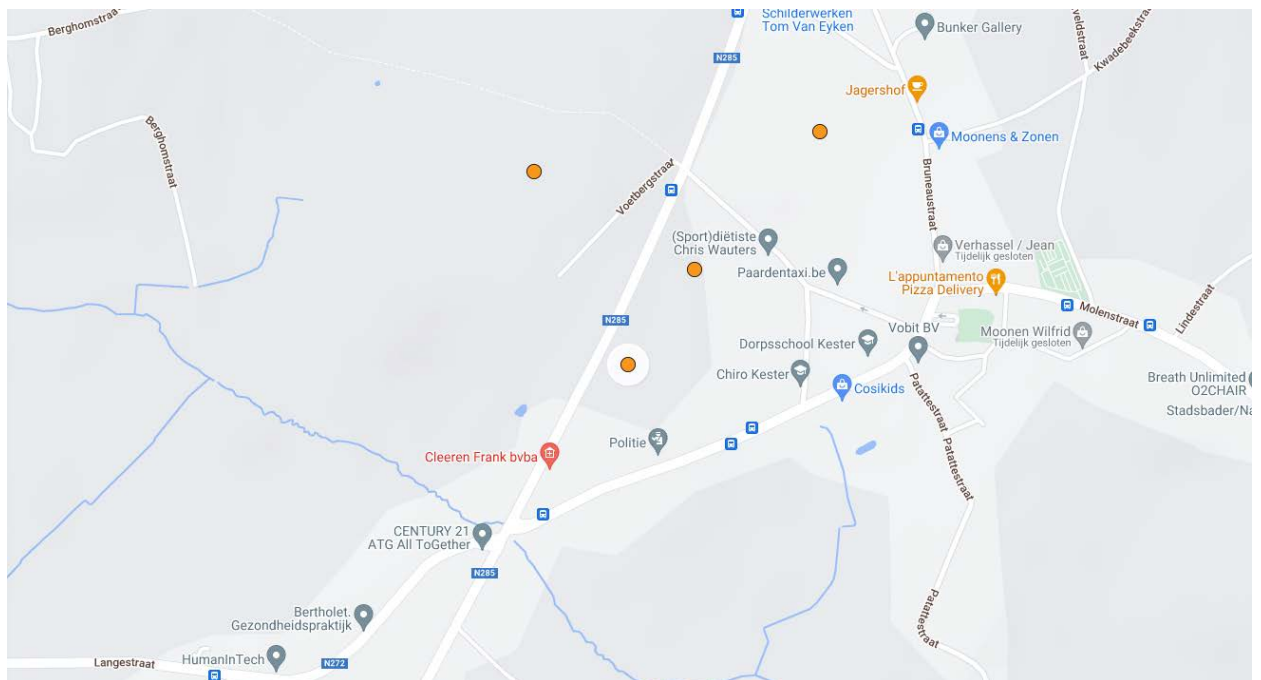


### EIGENSCHAPPEN

- Coördinaten: 4.101825, 50.798556
- Benaming:
- Bron: CadGIS Vlaanderen

### BESCHRIJVING

## HOEKEN BORRE

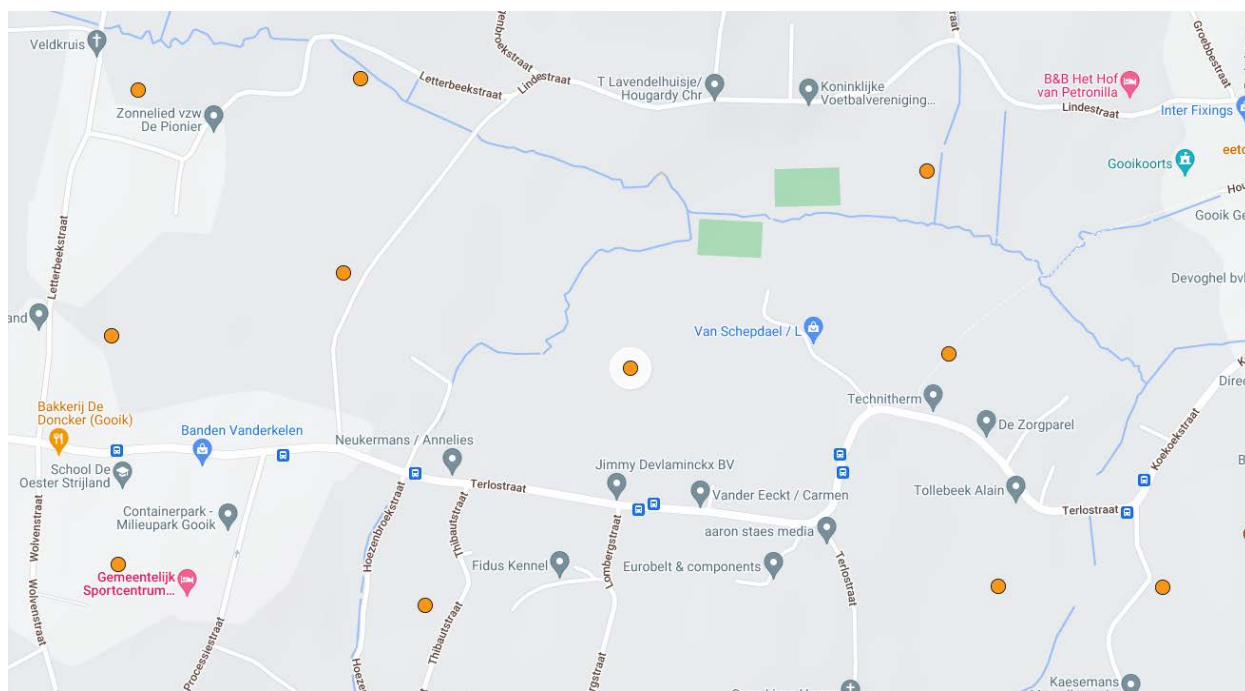


### EIGENSCHAPPEN

- Coördinaten: 4.112409, 50.763252
- Benaming:
- Bron: CadGIS Vlaanderen

### BESCHRIJVING

## HOELSHOOFD

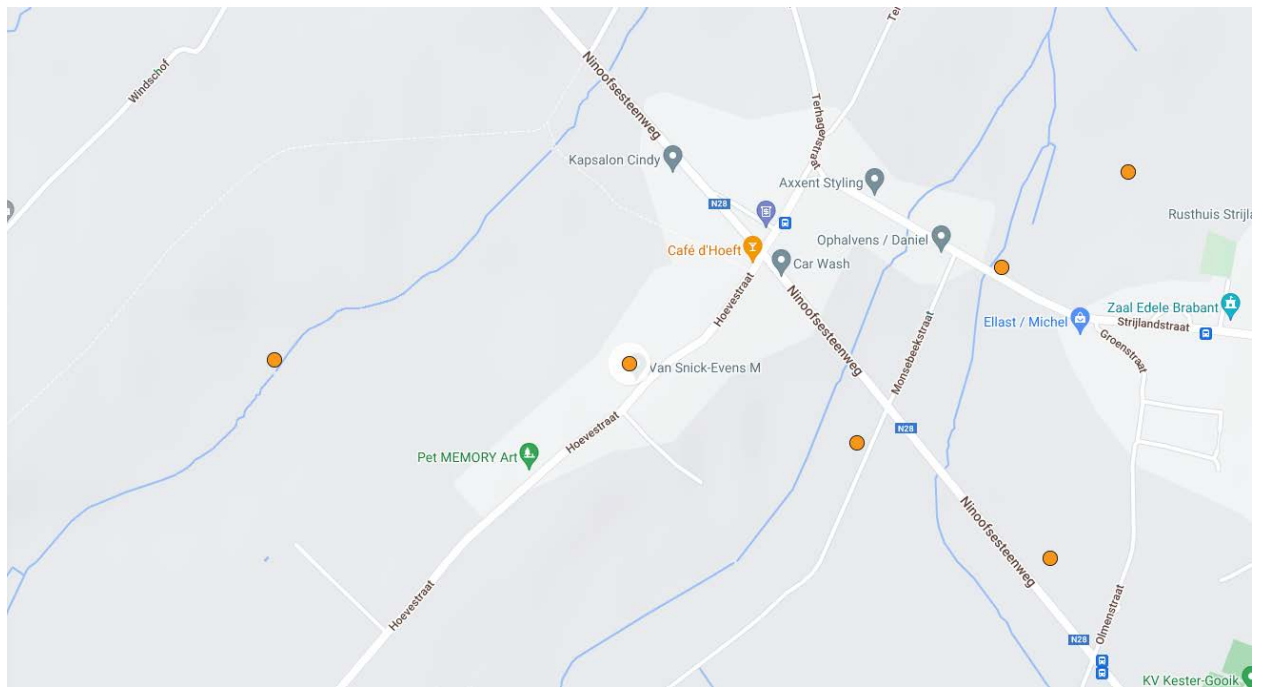


### EIGENSCHAPPEN

- Coördinaten: 4.098119, 50.792798
- Benaming:
- Bron: CadGIS Vlaanderen

### BESCHRIJVING

## HOEVE



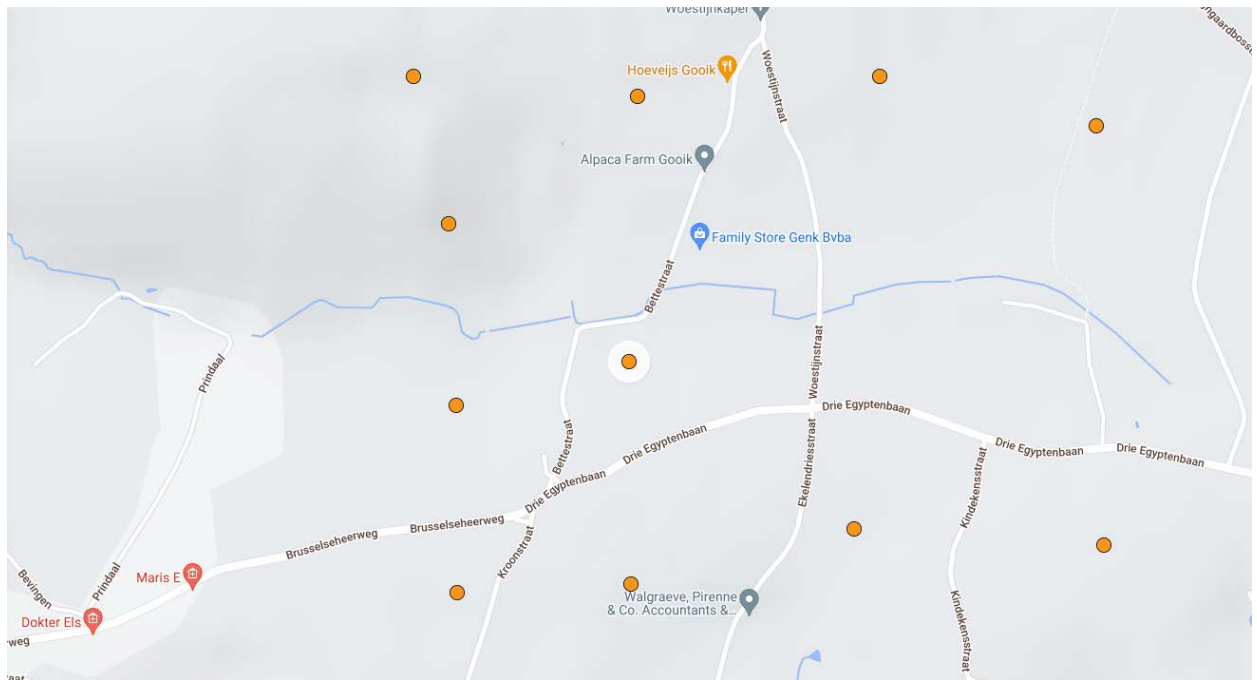
### EIGENSCHAPPEN

- Coördinaten: 4.070024, 50.791378
- Benaming: Doêf, Doêft
- Bron: CadGIS Vlaanderen, Frans Peetermans

### BESCHRIJVING

Gehucht van Strijland gelegen aan weerszijden van de Ninoofsesteenweg tussen Lingeren, Heerbaan, Strijland-Centrum en de Papenmeersbeek. "A woentj vanachter op Doêf(t)" betekent: hij woont op de Hoevestraat naar de Heerbaan toe.

## HOF DE 3 HOYPTEN



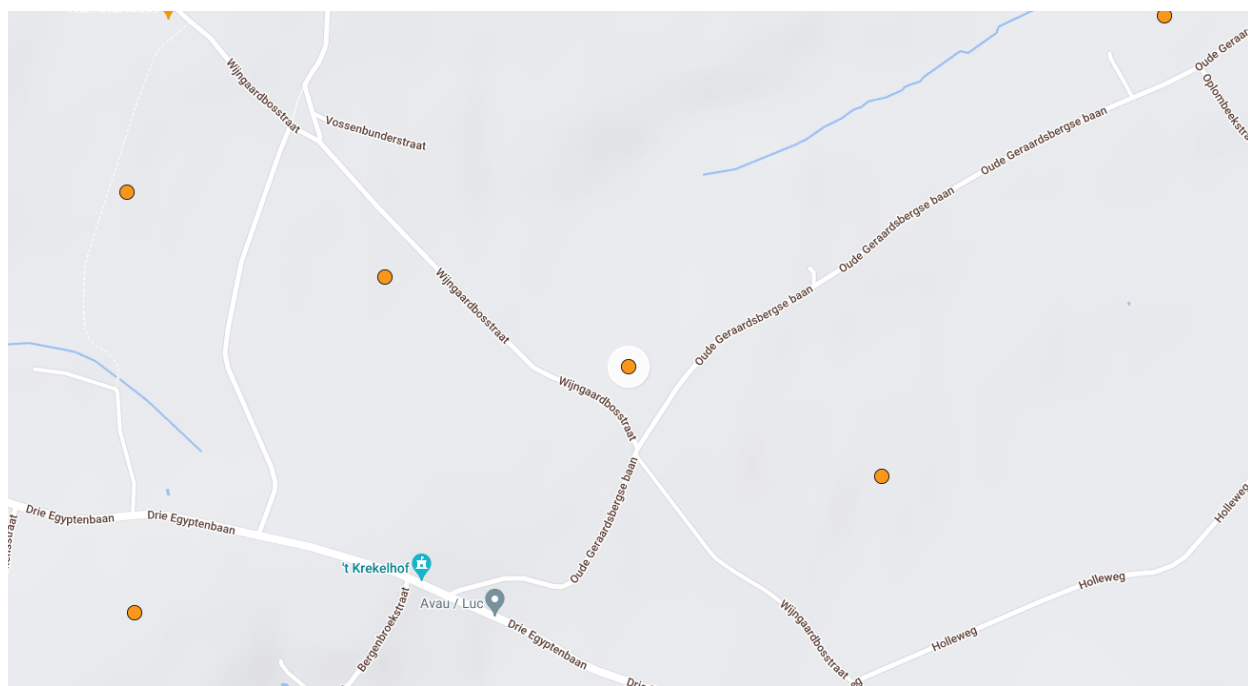
### EIGENSCHAPPEN

- Coördinaten: 4.077727, 50.807987
- Benaming: De Drie Egypten
- Bron: CadGIS Vlaanderen, Frans Peetermans

### BESCHRIJVING

Ook wel genoemd: 't Zjjept. Is het oudste stenen huis van Gooik (1642) gelegen aan de Drie Egyptenbaan. Eertijds afspanning voor reizigers tussen Vlaanderen en Brussel en voor bedevaarders naar de H. Kruiskapel op de Woestijn. "Zjjept" heeft niets te maken met Egypte, noch met "zjjepeñessen" (zigeunerinnen), noch met feeën zoals nogal eens verteld werd. "Zjjept" is de Gooikse uitspraak van "zjje" of "zje", onze dialectbenaming voor geul. Achter het huis, in het Neigembos, dat daar vlakbij is, zie je een aantal van zo'n geulen, ijstijdrelicten.

## HOF DEN WIJNGAARD

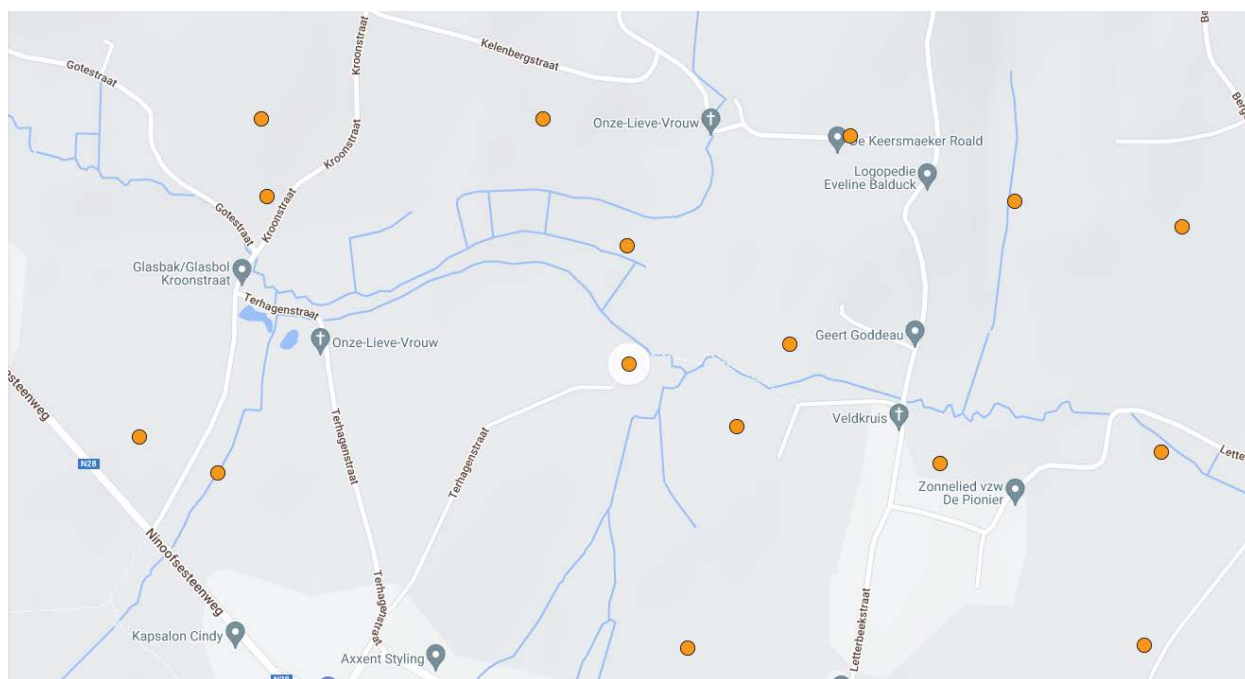


### EIGENSCHAPPEN

- Coördinaten: 4.099595, 50.808861
- Benaming:
- Bron: CadGIS Vlaanderen

### BESCHRIJVING

## HOF 'T HAUWERANS



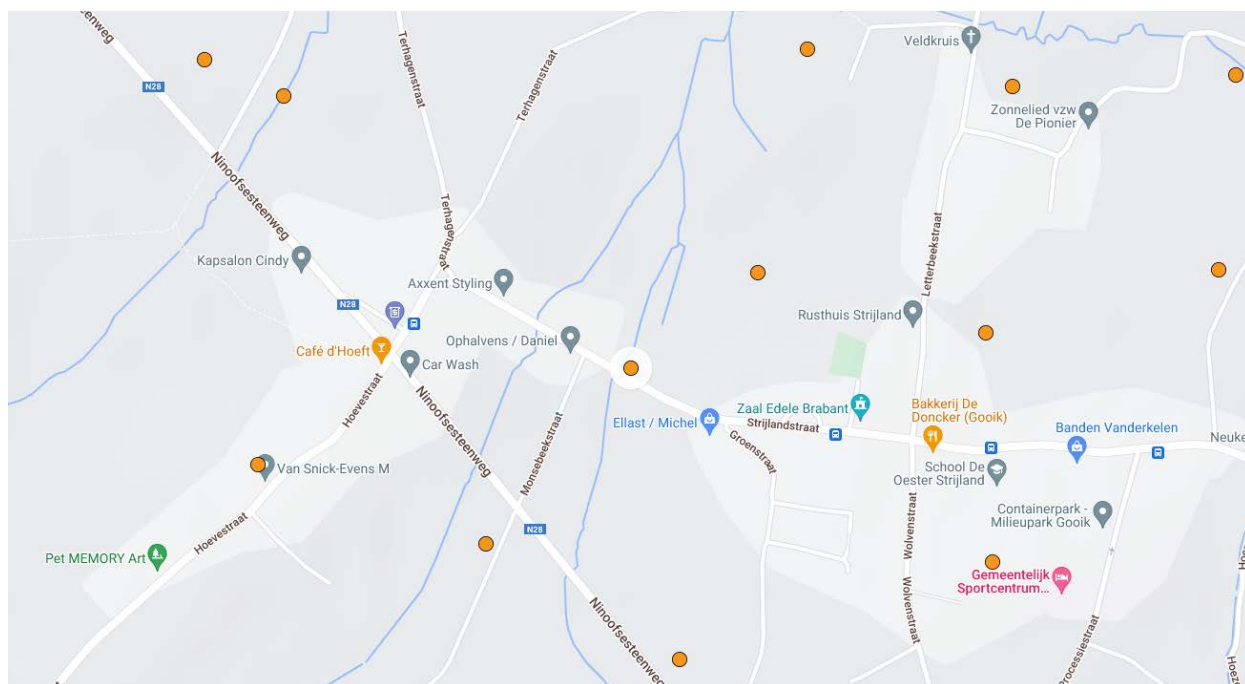
### EIGENSCHAPPEN

- Coördinaten: 4.079935, 50.798179
- Benaming:
- Bron: CadGIS Vlaanderen, Frans Peetermans

### BESCHRIJVING

Samentrekking van hof Te Auwerhans? In een zijweg van de Terhagenstraat, niet ver van Molenbeek. Mogelijk genoemd naar een vroegere bewoner Ouwehand, Oudejans...? Laatste uitbater: de familie De Maeseneer.

## HOF 'T HEUVELINGEN



### EIGENSCHAPPEN

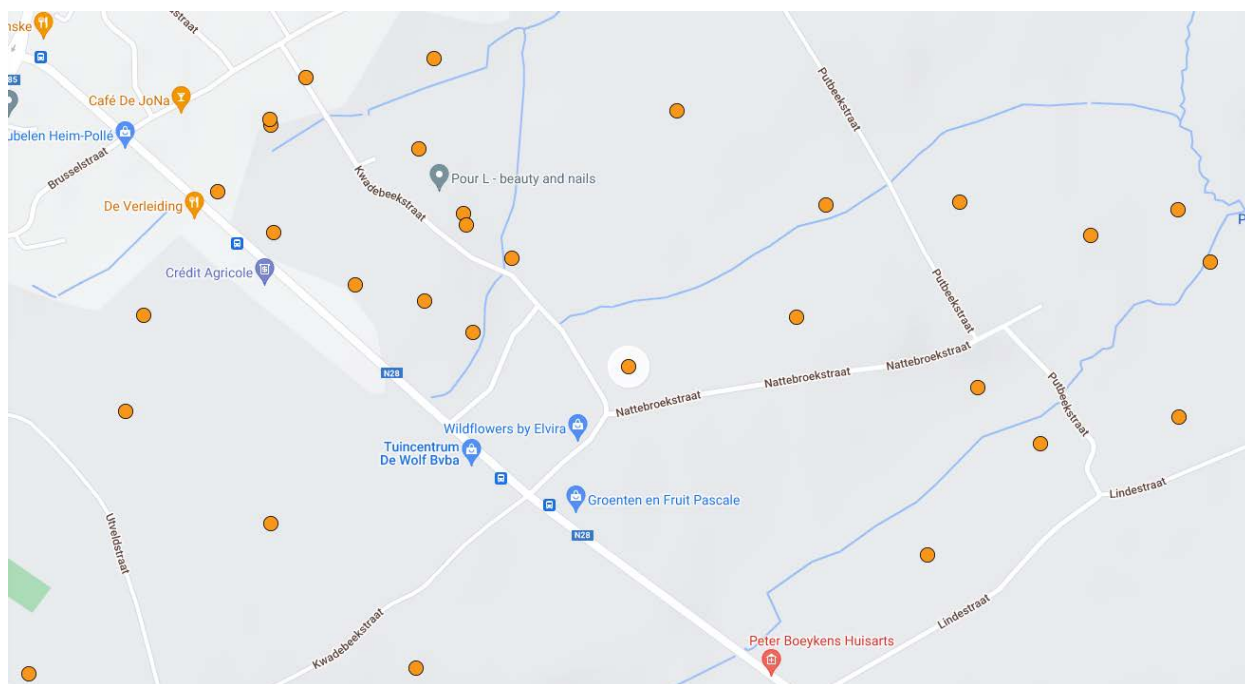
- Coördinaten: 4.078409, 50.792748
- Benaming: 't Of Tuiveliengen
- Bron: CadGIS Vlaanderen, Frans Peetermans

### BESCHRIJVING

Eertijds hoeve in de Strijlandstraat waar Sylvain Juwet (†2001) woonde. Wordt op het kadasterplan van Popp (+/- 1850) aangegeven als "Heuvelingen (ferme)". Werd grondig verbouwd.



## HOF TE KWAEDEBEKE

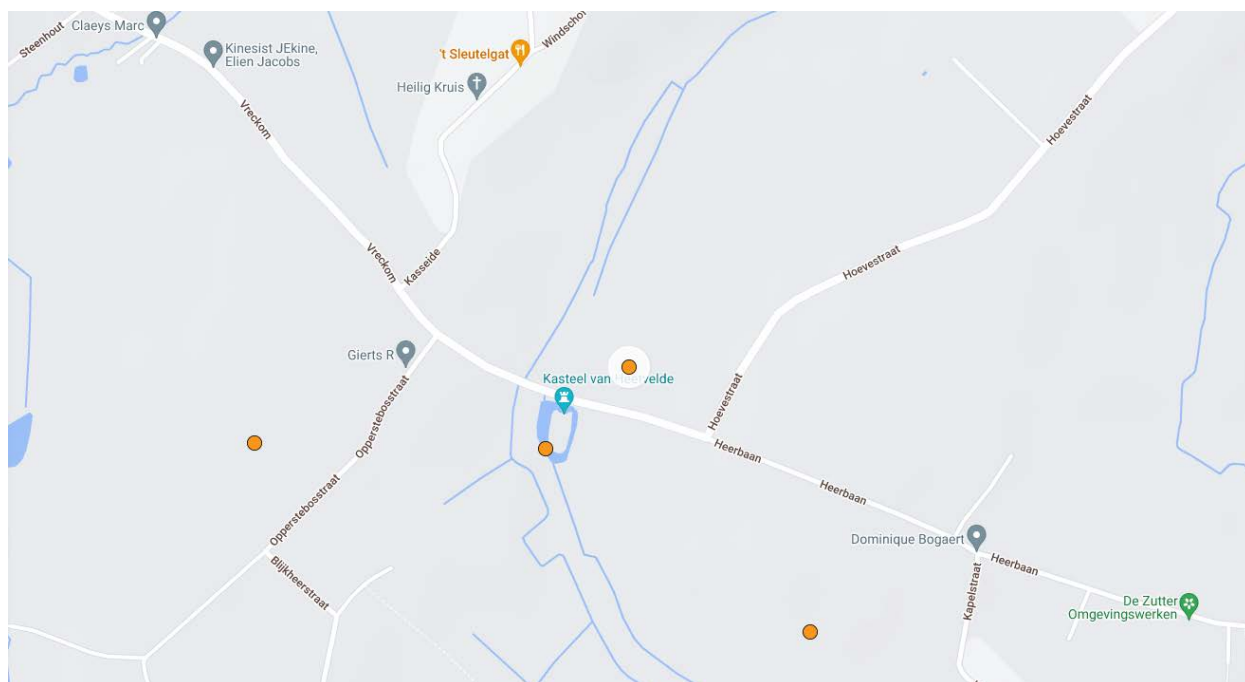


### EIGENSCHAPPEN

- Coördinaten: 4.132925, 50.773473
- Benaming:
- Bron: CadGIS Vlaanderen

### BESCHRIJVING

## HOF TIENPOND

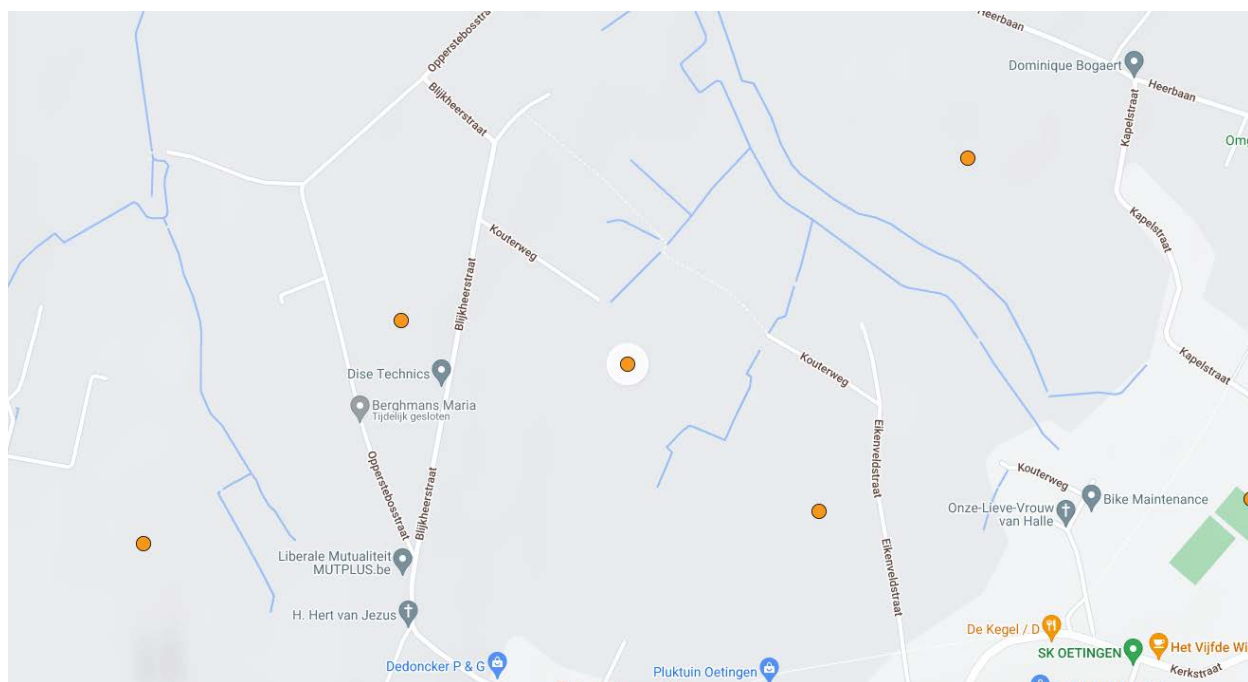


### EIGENSCHAPPEN

- Coördinaten: 4.055161, 50.784404
- Benaming:
- Bron: CadGIS Vlaanderen

### BESCHRIJVING

## HONDERFONT BOS

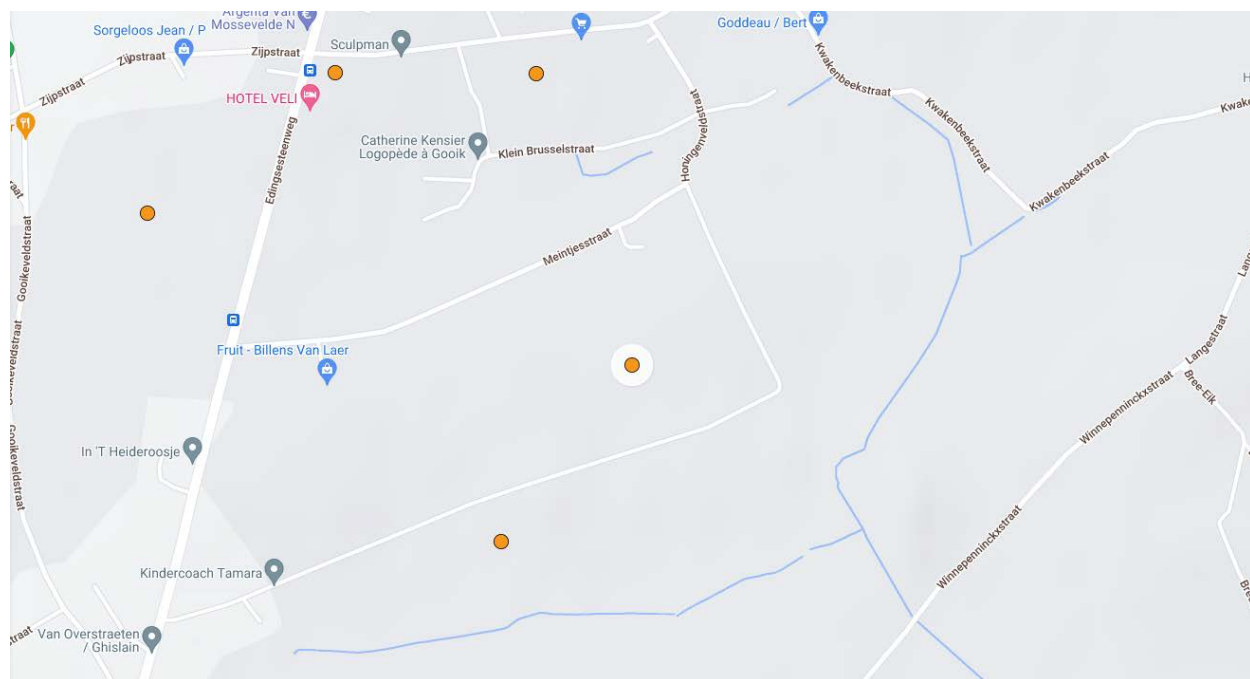


### EIGENSCHAPPEN

- Coördinaten: 4.05155, 50.777677
- Benaming:
- Bron: CadGIS Vlaanderen

### BESCHRIJVING

## HONINGENVELD

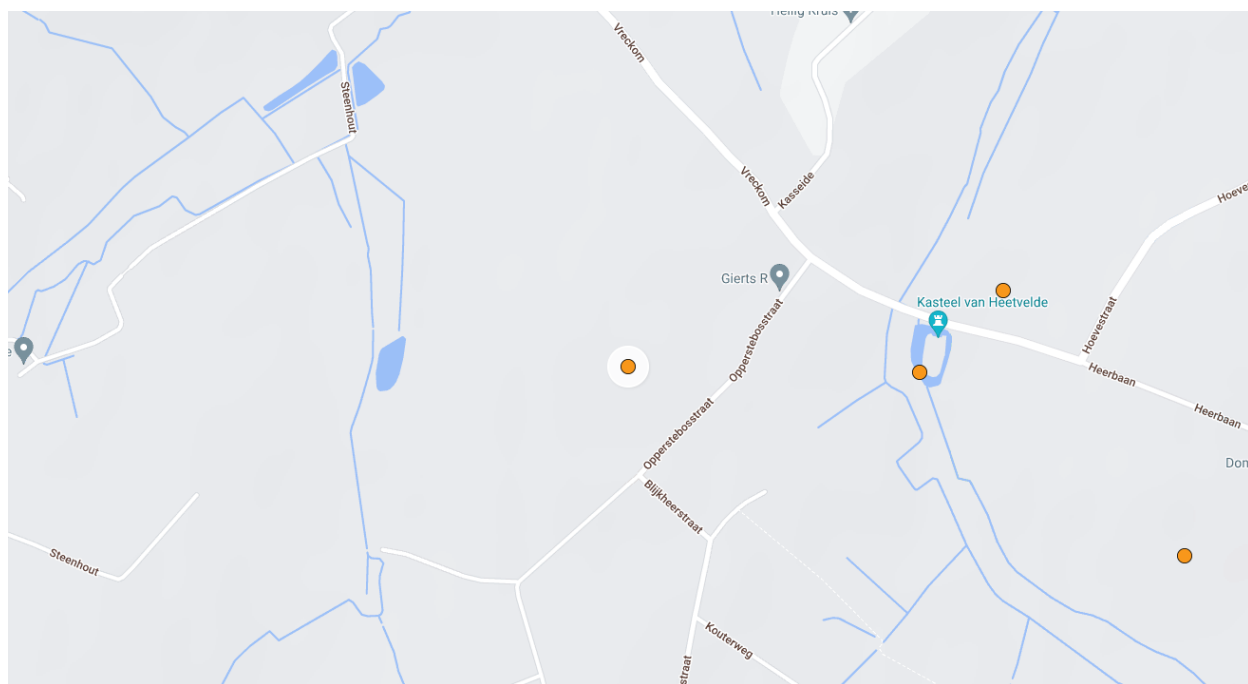


### EIGENSCHAPPEN

- Coördinaten: 4.132156, 50.786858
- Benaming:
- Bron: CadGIS Vlaanderen

### BESCHRIJVING

## HOPPERSTEN BOS

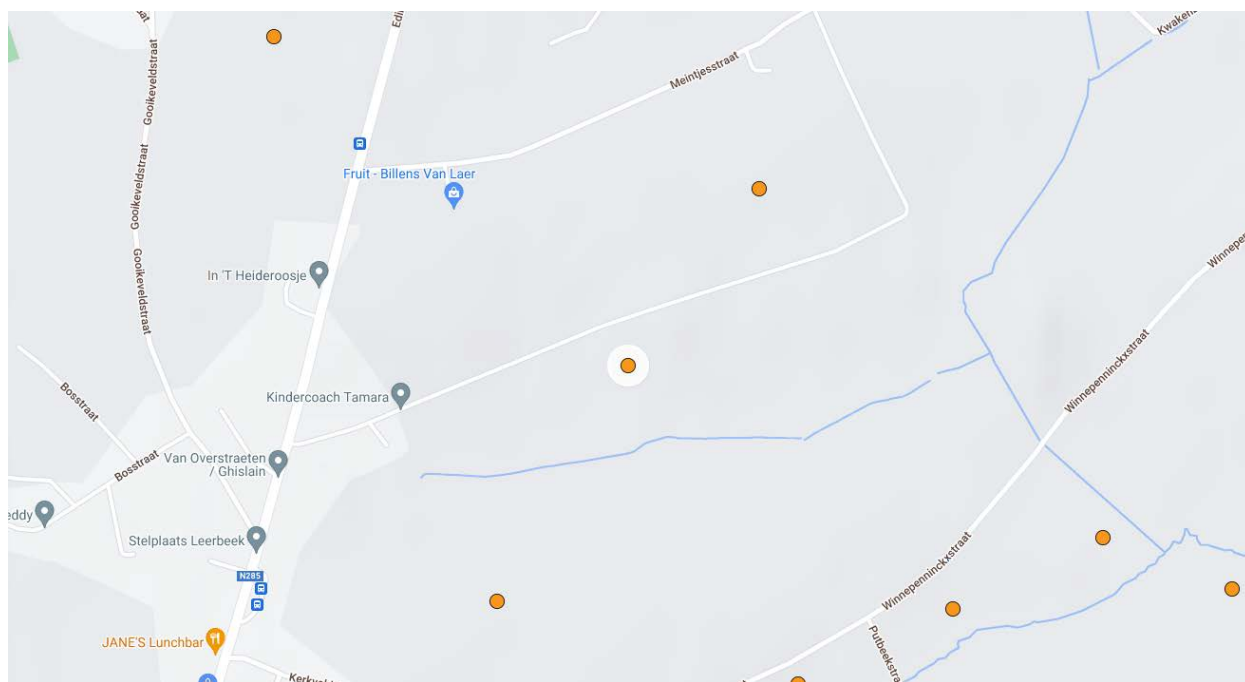


### EIGENSCHAPPEN

- Coördinaten: 4.046675, 50.783329
- Benaming:
- Bron: CadGIS Vlaanderen

### BESCHRIJVING

## HORINGHEN VELD

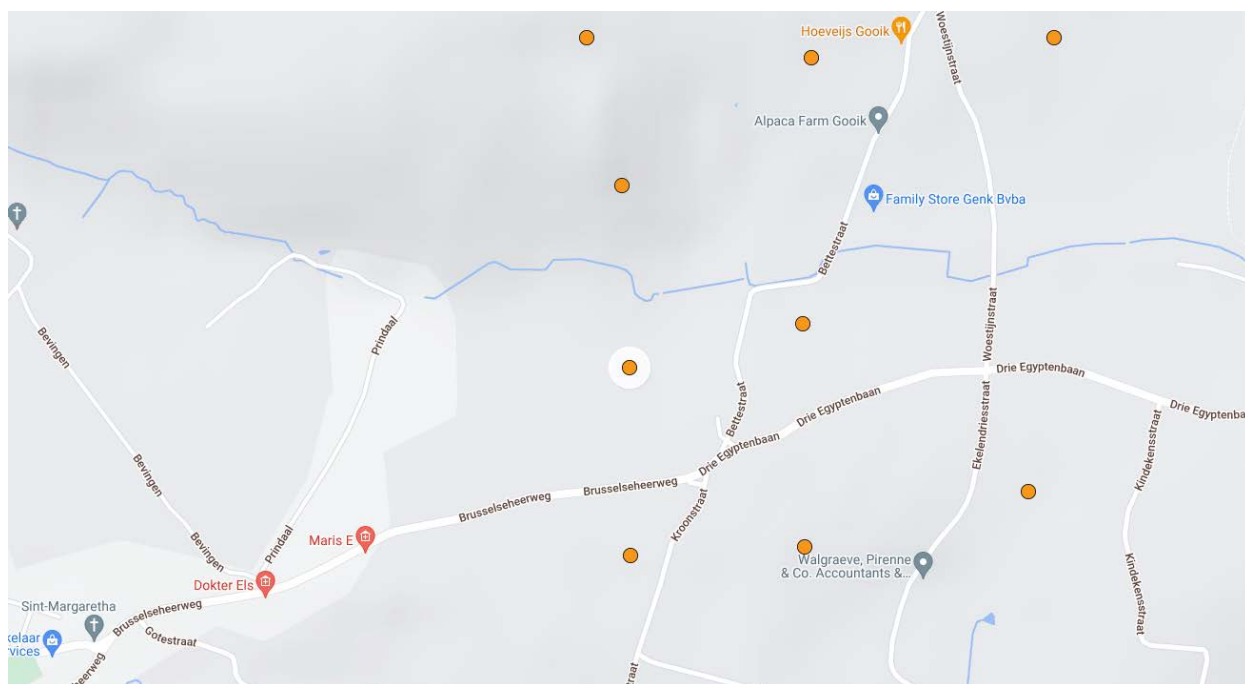


### EIGENSCHAPPEN

- Coördinaten: 4.129189, 50.784323
- Benaming: Honingenveld
- Bron: CadGIS Vlaanderen

### BESCHRIJVING

## IJSBRUGGEN VELD

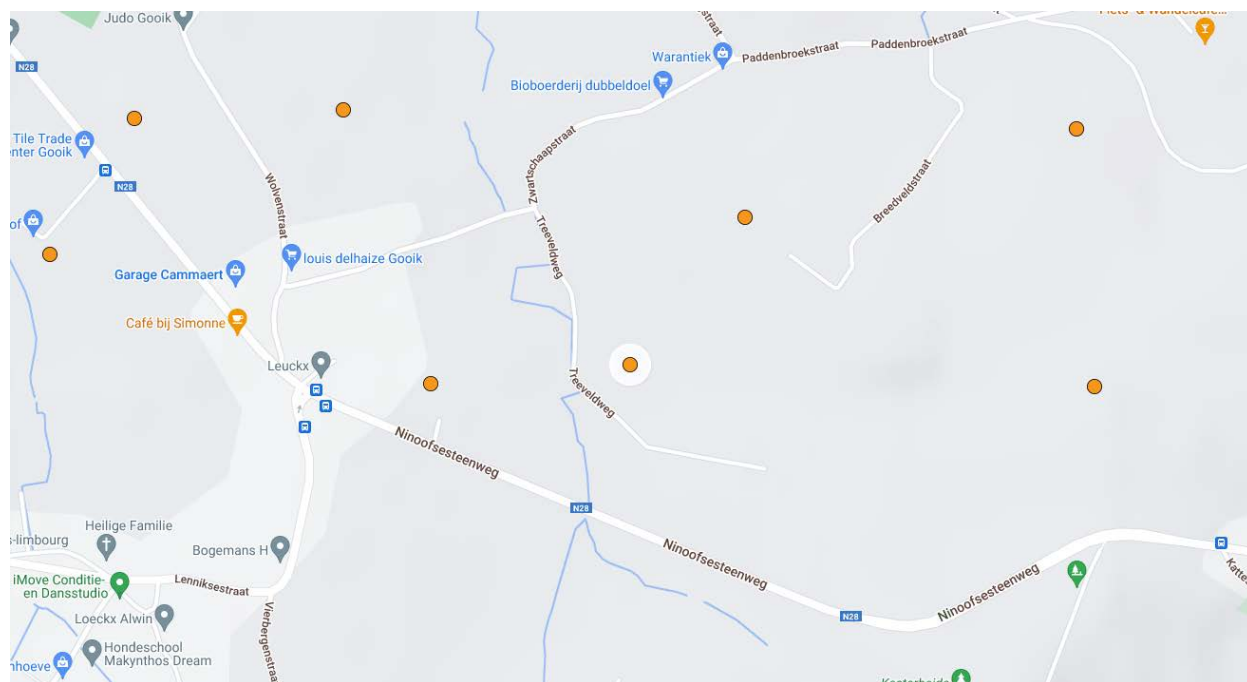


### EIGENSCHAPPEN

- Coördinaten: 4.073819, 50.80736
- Benaming:
- B Bron: CadGIS Vlaanderen

### ESCHRIJVING

## KAMP BLOC



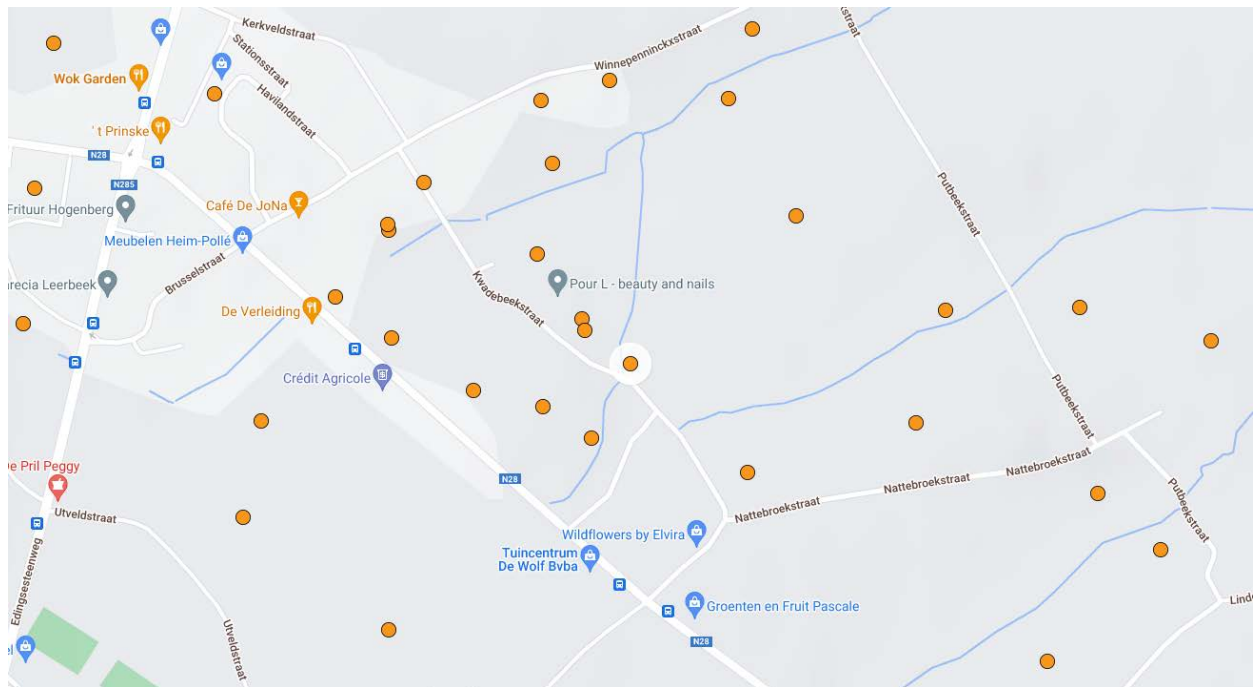
### EIGENSCHAPPEN

- Coördinaten: 4.096143, 50.781393
- Benaming:
- Bron: CadGIS Vlaanderen

### BESCHRIJVING



## KAREEL BLOK

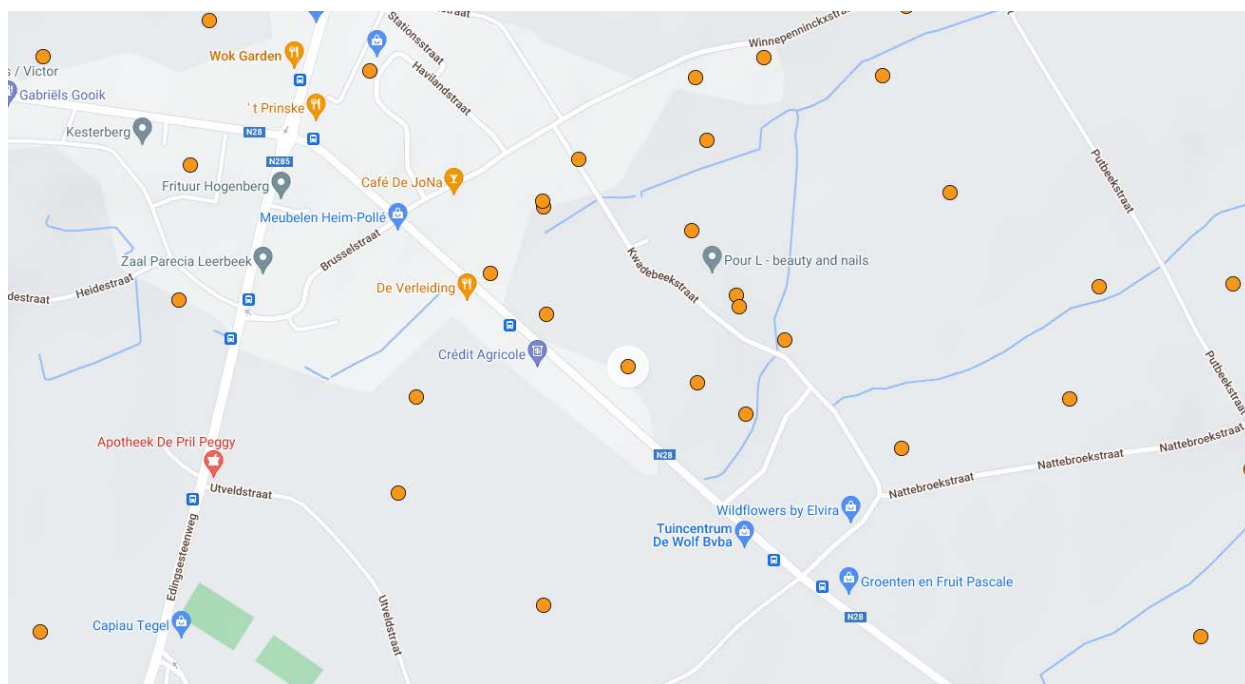


### EIGENSCHAPPEN

- Coördinaten: 4.130272, 50.775015
- Benaming:
- Bron: CadGIS Vlaanderen

### BESCHRIJVING

## KAREEL BUNDER

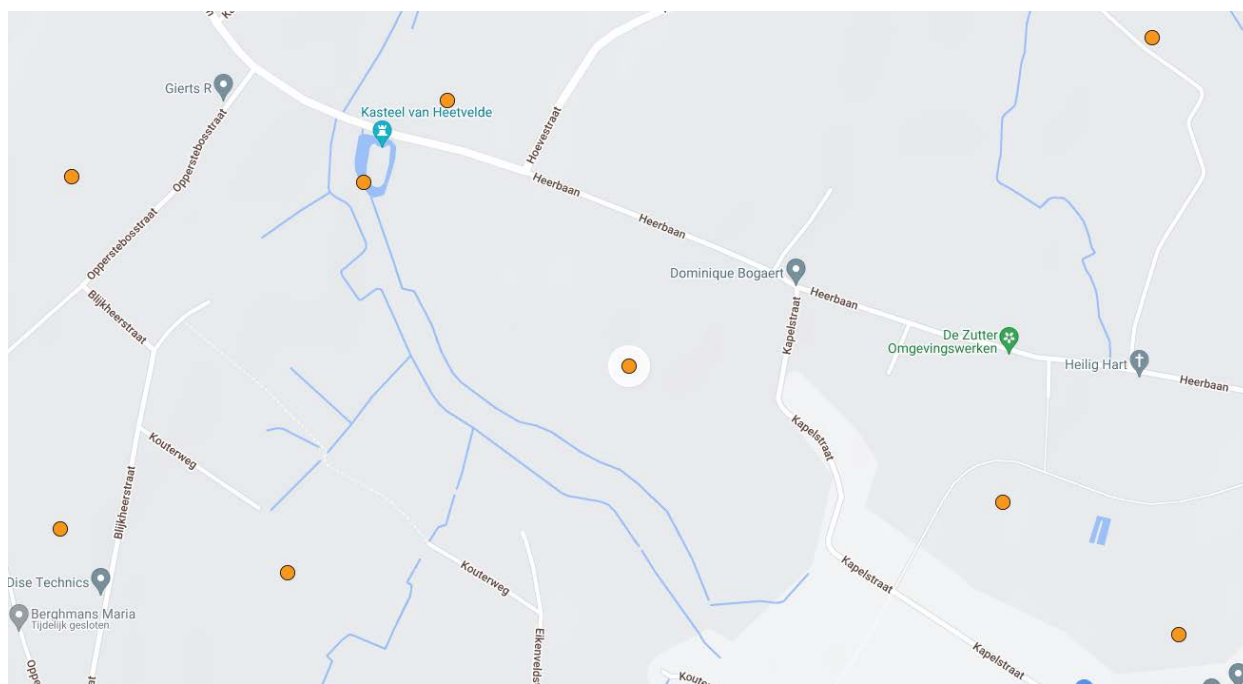


### EIGENSCHAPPEN

- Coördinaten: 4.126741, 50.774642
- Benaming:
- Bron: CadGIS Vlaanderen

### BESCHRIJVING

## KASTEEL VELD

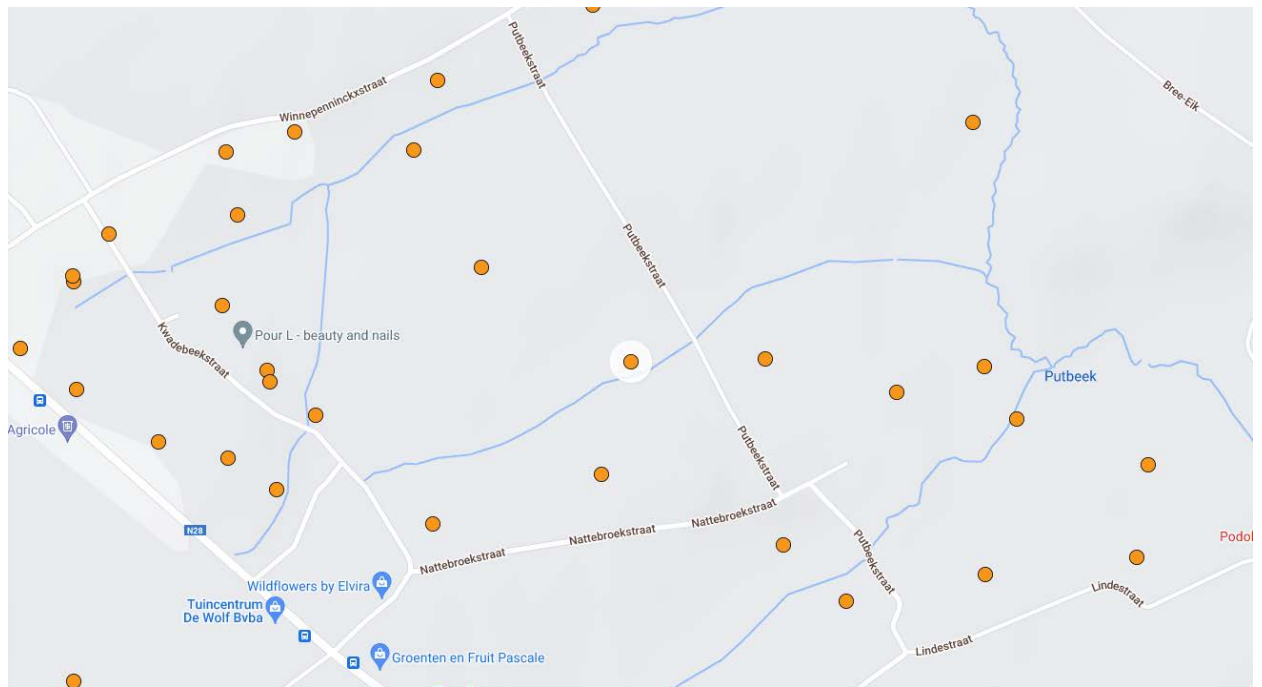


### EIGENSCHAPPEN

- Coördinaten: 4.059247, 50.78063
- Benaming:
- Bron: CadGIS Vlaanderen

### BESCHRIJVING

## KATTE BROEK

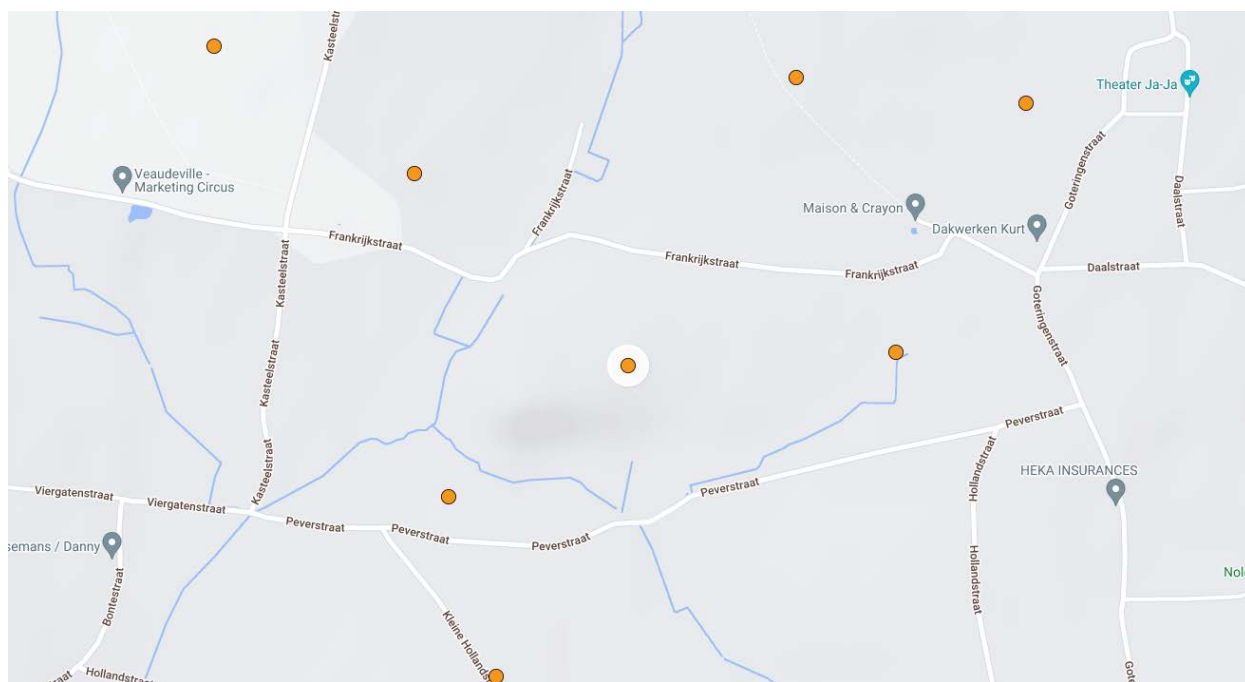


### EIGENSCHAPPEN

- Coördinaten: 4.137389, 50.775783
- Benaming:
- Bron: CadGIS Vlaanderen

### BESCHRIJVING

## KEITSENBURG

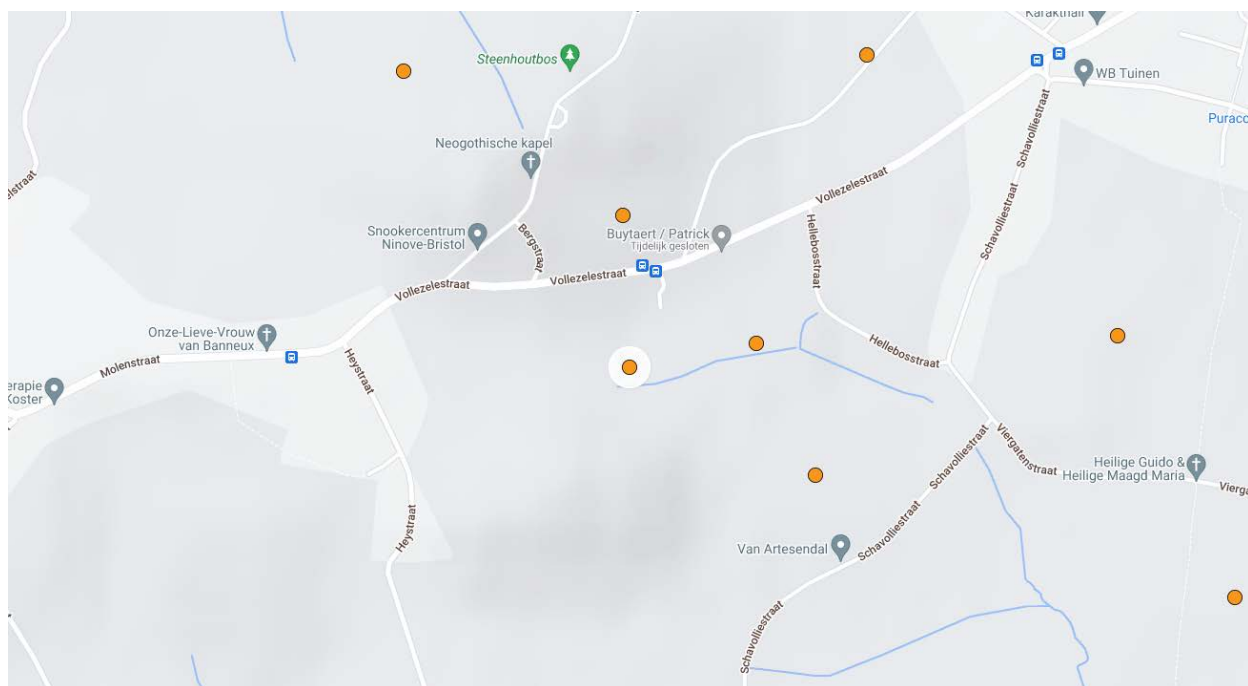


### EIGENSCHAPPEN

- Coördinaten: 4.075819, 50.766285
- Benaming:
- Bron: CadGIS Vlaanderen

### BESCHRIJVING

## KELLE BOS

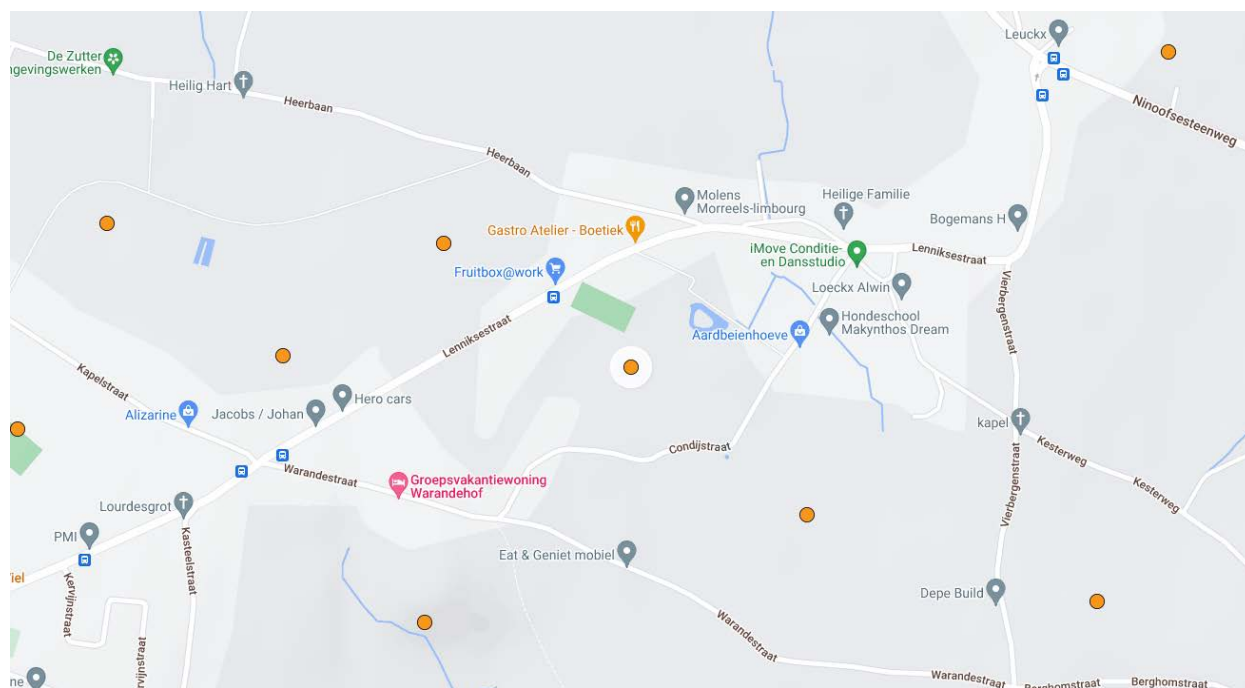


### EIGENSCHAPPEN

- Coördinaten: 4.045013, 50.766556
- Benaming:
- Bron: CadGIS Vlaanderen

### BESCHRIJVING

## KERGSE VELD

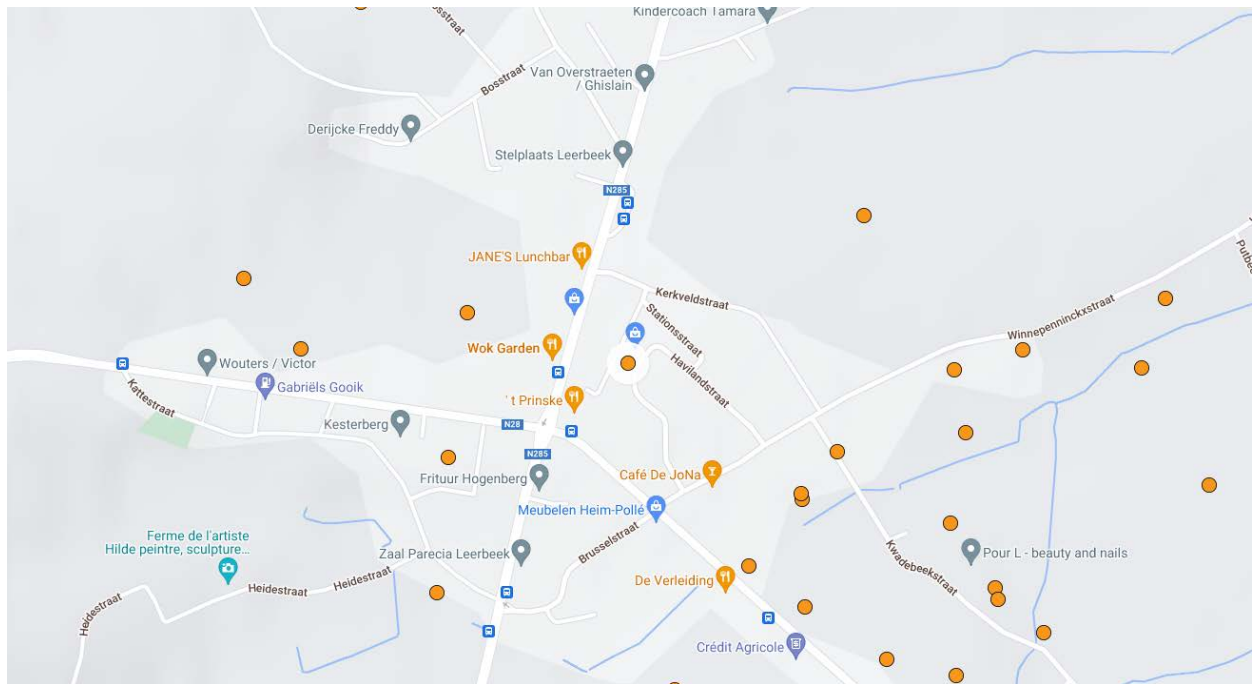


### EIGENSCHAPPEN

- Coördinaten: 4.079501, 50.776632
- Benaming:
- Bron: CadGIS Vlaanderen

### BESCHRIJVING

## KERK VELD



### EIGENSCHAPPEN

- Coördinaten: 4.120904, 50.778859
- Benaming:
- Bron: CadGIS Vlaanderen

### BESCHRIJVING



## KÉRRESBOS

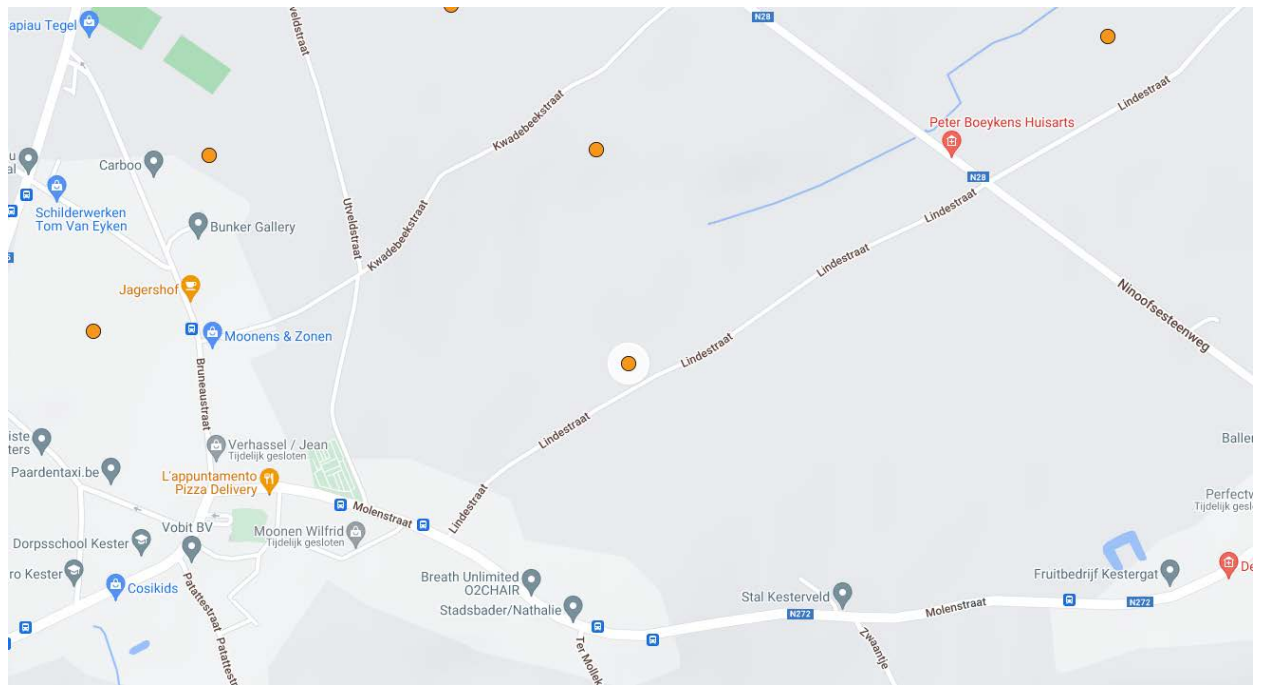
### EIGENSCHAPPEN

- Coördinaten:
- Benaming: Kerresbos
- Bron: Frans Peetermans

### BESCHRIJVING

Bosje in Oplombeek aan het kruispunt van de Oude Geraardsbergsebaan met de weg naar de kerk van Onze-Lieve-Vrouw-Lombeek ( de Gustaaf Ponchautstraat).

## KESTER VELD



### EIGENSCHAPPEN

- Coördinaten: 4.128832, 50.766117
- Benaming:
- Bron: CadGIS Vlaanderen

### BESCHRIJVING

## KESTERGAT

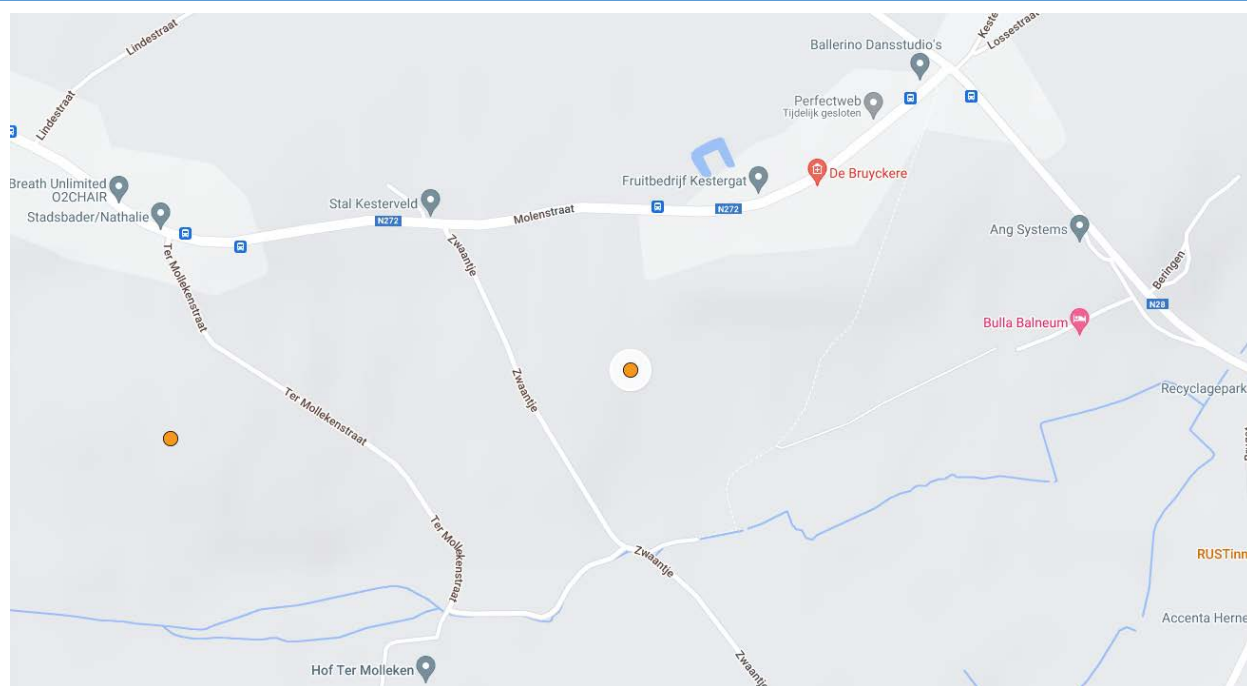
### EIGENSCHAPPEN

- Coördinaten:
- Benaming:
- Bron: Frans Peetermans

### BESCHRIJVING

Plaatsnaam in Pepingen aan de grens met Kester. Letterlijk: het gat van Kester. Eigenlijk: de toegang tot Kester. Te vergelijken met "ofgat" (toegang tot de hoeve), "boljegat" (toegang tot een perceel afgesloten met een balie, poort, hek...), "losgat" (toegang tot de losweg). Denk aan het Engelse "the gateway" (de poort).

## KESTERGAT VELD

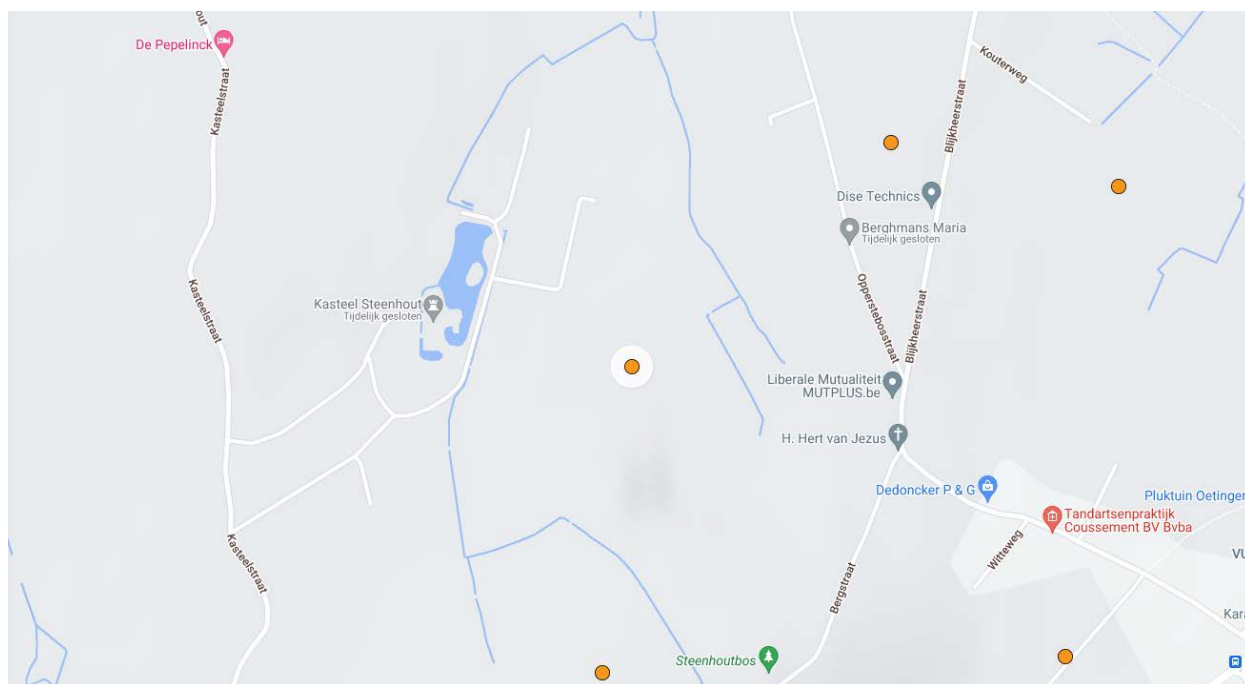


### EIGENSCHAPPEN

- Coördinaten: 4.138193, 50.760416
- Benaming:
- Bron: CadGIS Vlaanderen

### BESCHRIJVING

## KEUKEN VELD

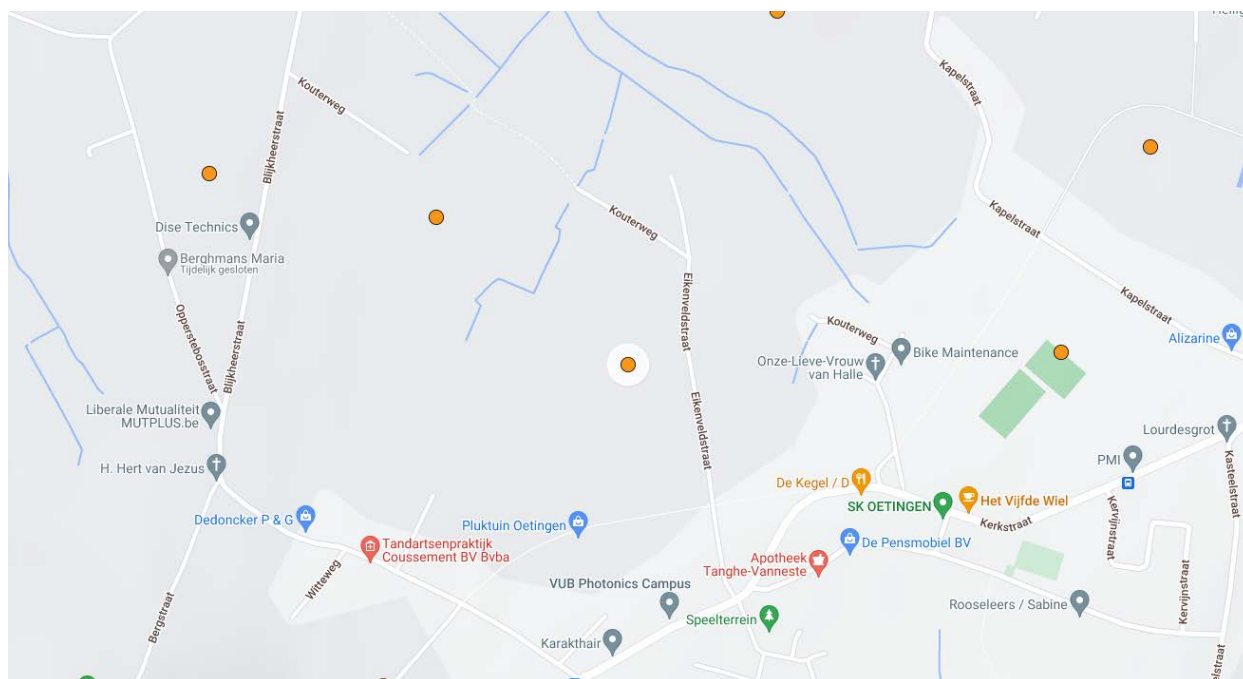


### EIGENSCHAPPEN

- Coördinaten: 4.040589, 50.775117
- Benaming:
- Bron: CadGIS Vlaanderen

### BESCHRIJVING

## KEYKEN VELD



### EIGENSCHAPPEN

- Coördinaten: 4.055895, 50.775571
- Benaming:
- Bron: CadGIS Vlaanderen

### BESCHRIJVING

## KIENJEKESSTROEËT

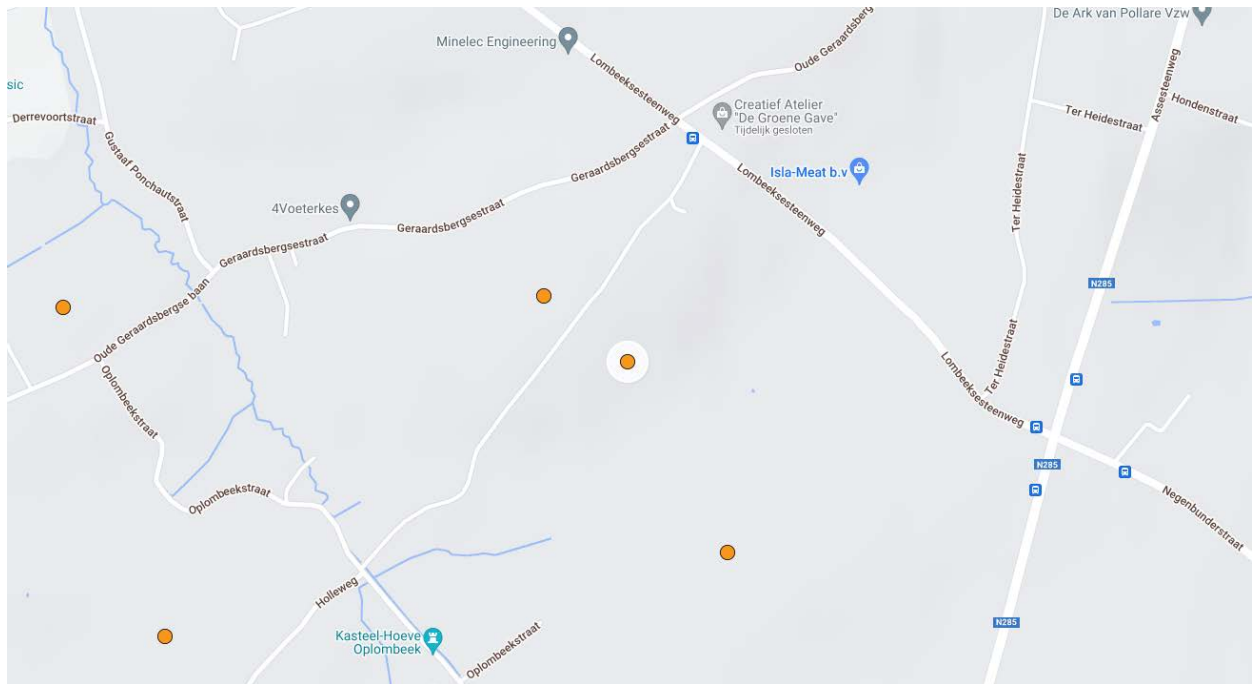
### EIGENSCHAPPEN

- Coördinaten:
- Benaming: de Kindekenstraat
- Bron: Frans Peetermans

### BESCHRIJVING

Oorsprong van de naam? Mogelijk de volkse vervorming van een ouder woord.

## KLEIN NIEMANDS HOFSTADE



### EIGENSCHAPPEN

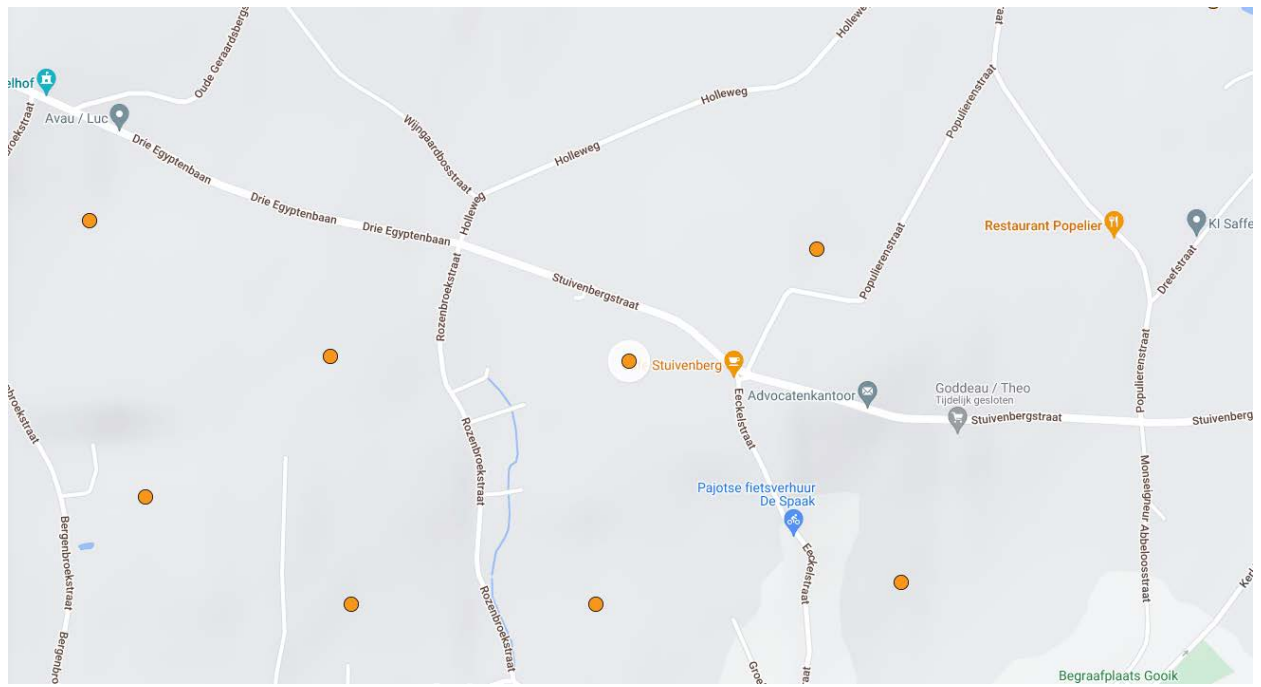
- Coördinaten: 4.1244, 50.813075
- Benaming:
- Bron: CadGIS Vlaanderen

### BESCHRIJVING

Een plaatsnaam in Oplombeek voor velden en weiden ten noorden van het hof te Pauw en tussen de Nieuwenbos en de Edingsesteenweg. Op het kadasterplan van Popp (+/- 1850) heet die plaats "Niemand's hofstad".



## KLEINE GROEBBE

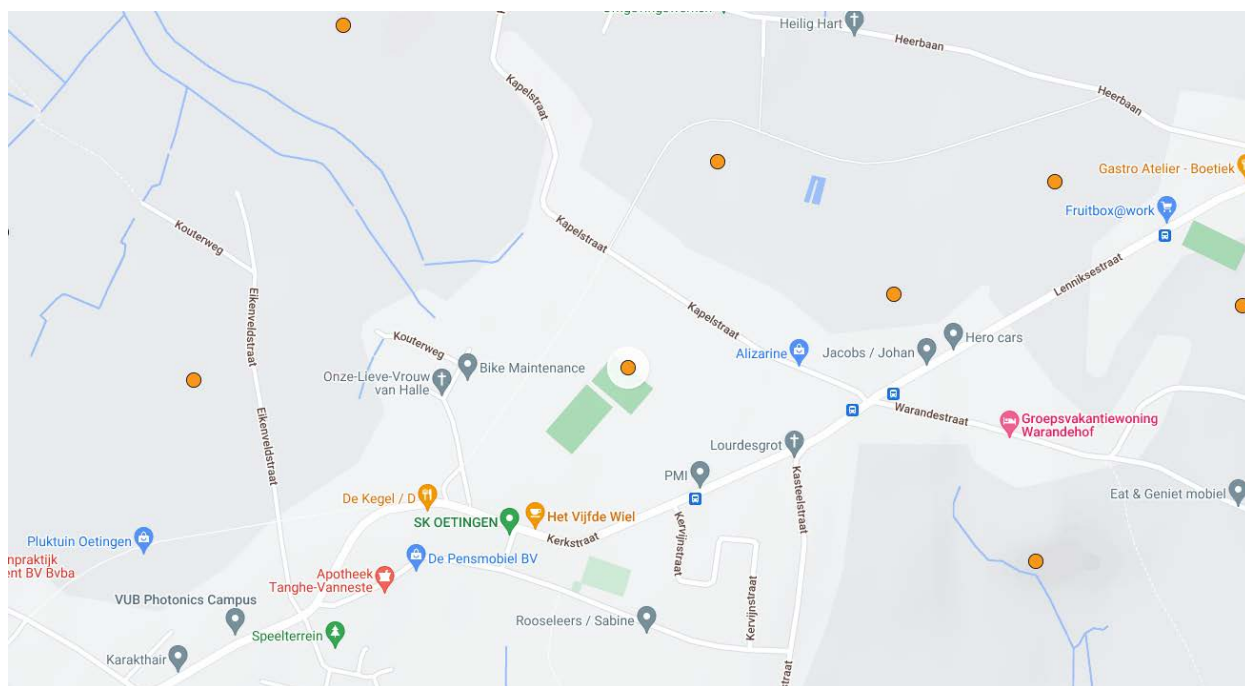


### EIGENSCHAPPEN

- Coördinaten: 4.108112, 50.802025
- Benaming:
- Bron: CadGIS Vlaanderen

### BESCHRIJVING

## KLEYNEN HARDING



### EIGENSCHAPPEN

- Coördinaten: 4.065676, 50.775755
- Benaming:
- Bron: CadGIS Vlaanderen

### BESCHRIJVING

## KLOSKEN-TEBBES

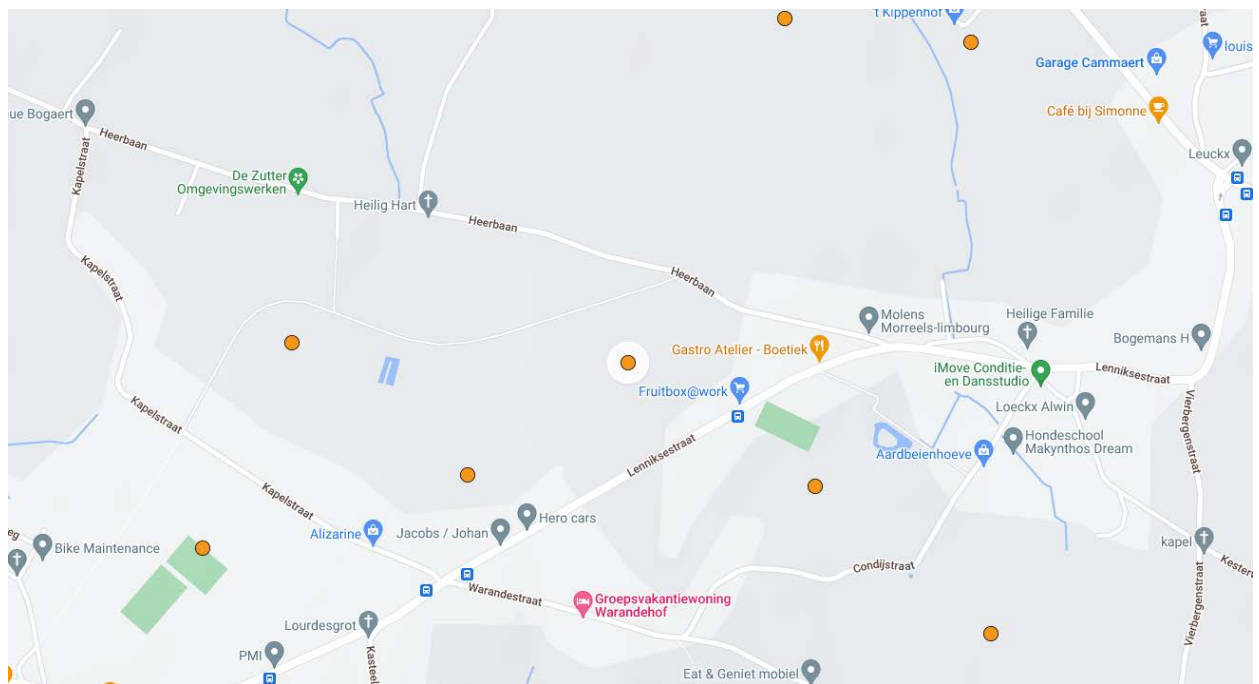
### EIGENSCHAPPEN

- Coördinaten:
- Benaming: de Klaas Tebbens
- Bron: Frans Peetermans

### BESCHRIJVING

Eertijds een lemen huis met strooien dak aan het kruispunt van de Paddenbroek- en de Koekoekstraat. Heette een vroegere bewoner misschien Nicolaas Teppens, Teppers, Tuypens of zo?

## KLYN LIGNE VELD

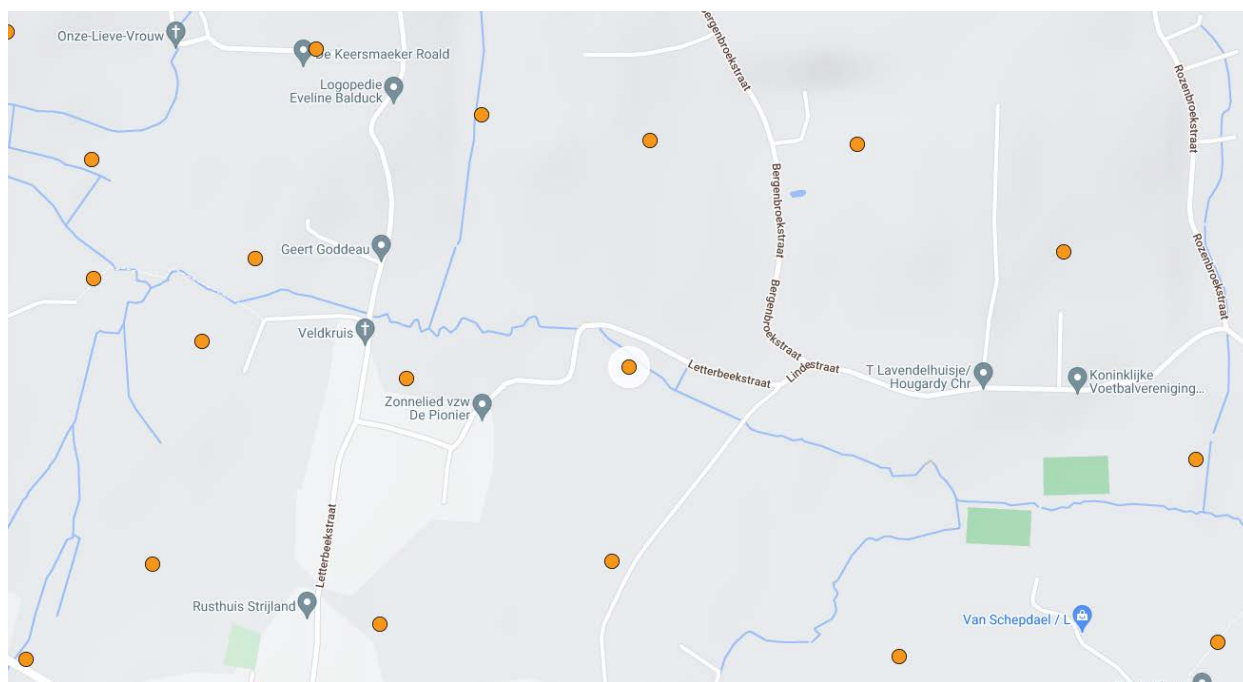


### EIGENSCHAPPEN

- Coördinaten: 4.075275, 50.778395
- Benaming:
- Bron: CadGIS Vlaanderen

### BESCHRIJVING

## KOEWEIDEN

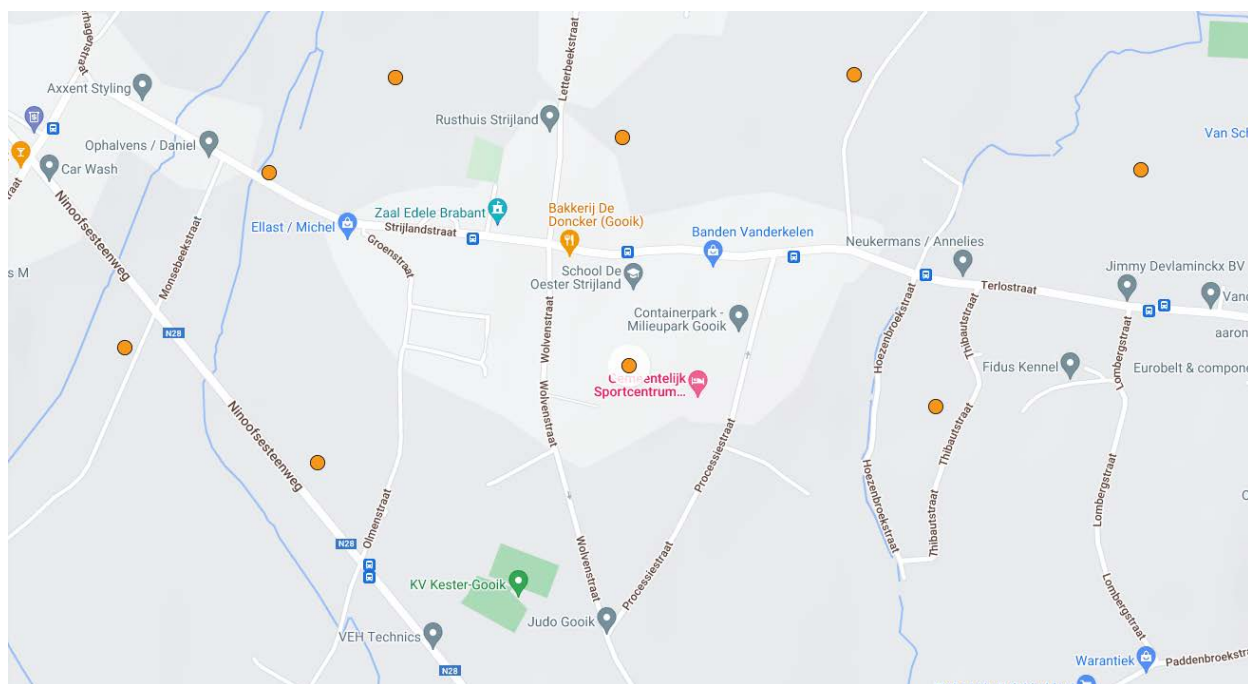


### EIGENSCHAPPEN

- Coördinaten: 4.09202, 50.796912
- Benaming:
- Bron: CadGIS Vlaanderen

### BESCHRIJVING

## KOORN MOLEN

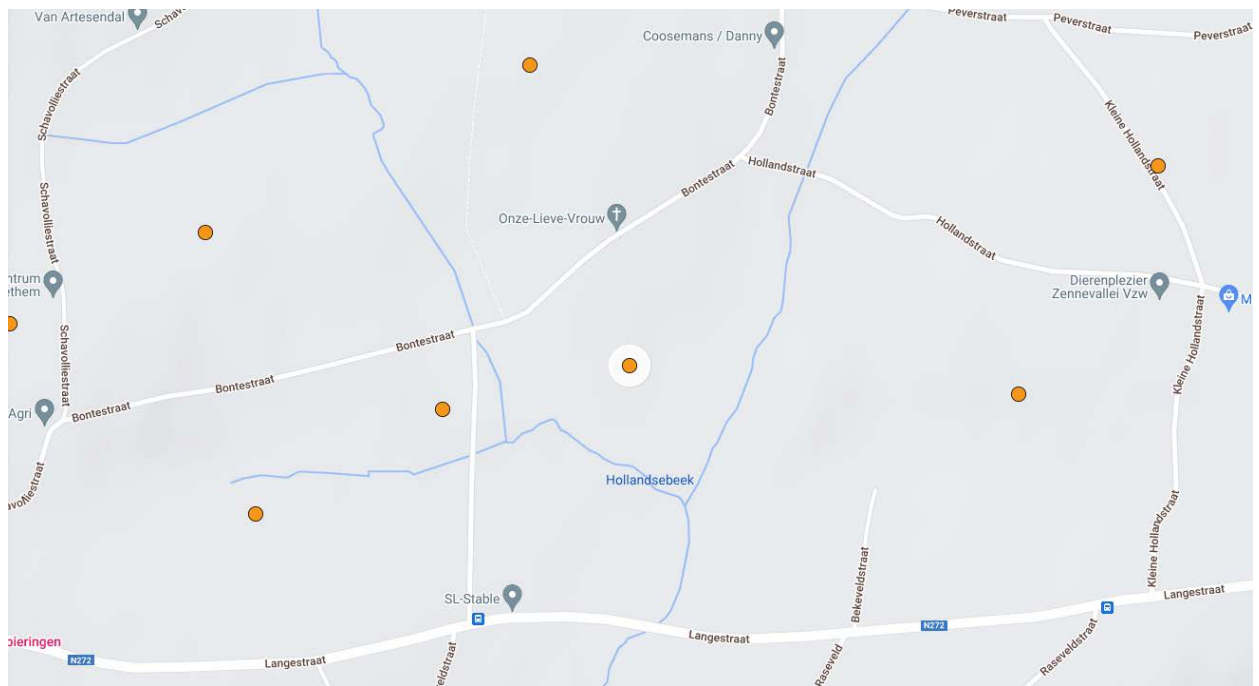


### EIGENSCHAPPEN

- Coördinaten: 4.086558, 50.789993
- Benaming:
- Bron: CadGIS Vlaanderen

### BESCHRIJVING

## KOREKEN

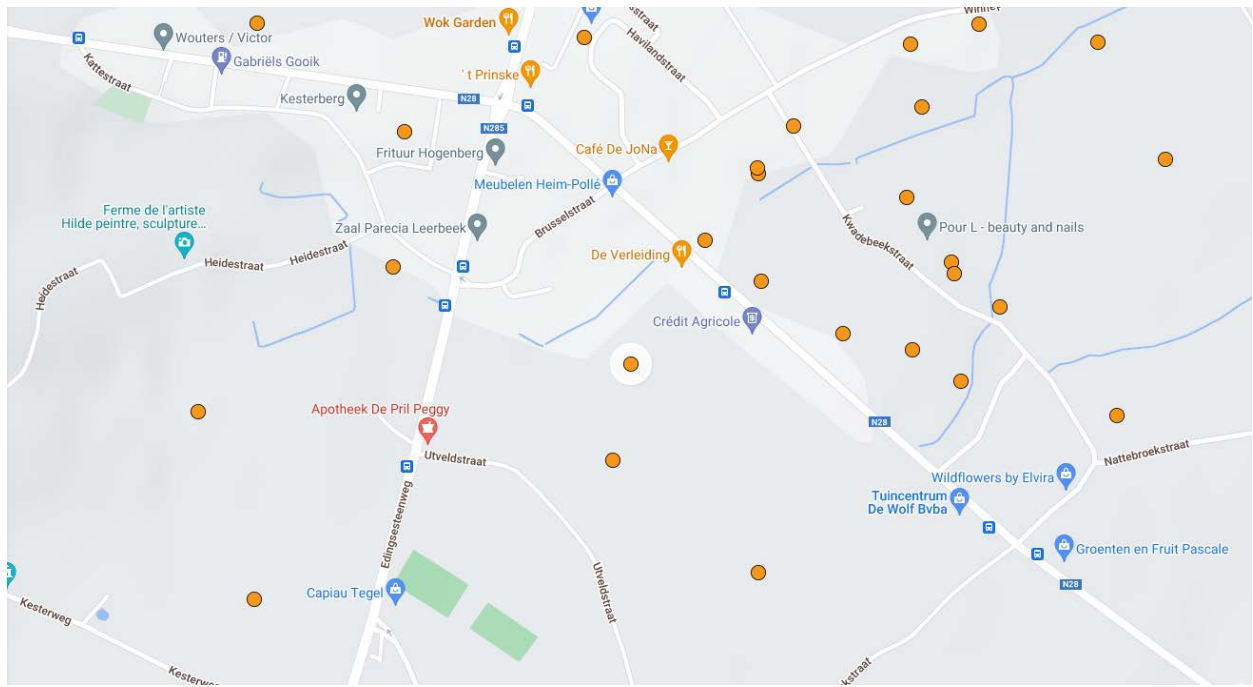


### EIGENSCHAPPEN

- Coördinaten: 4.060882, 50.758988
- Benaming:
- Bron: CadGIS Vlaanderen

### BESCHRIJVING

## KOREN BLOCK



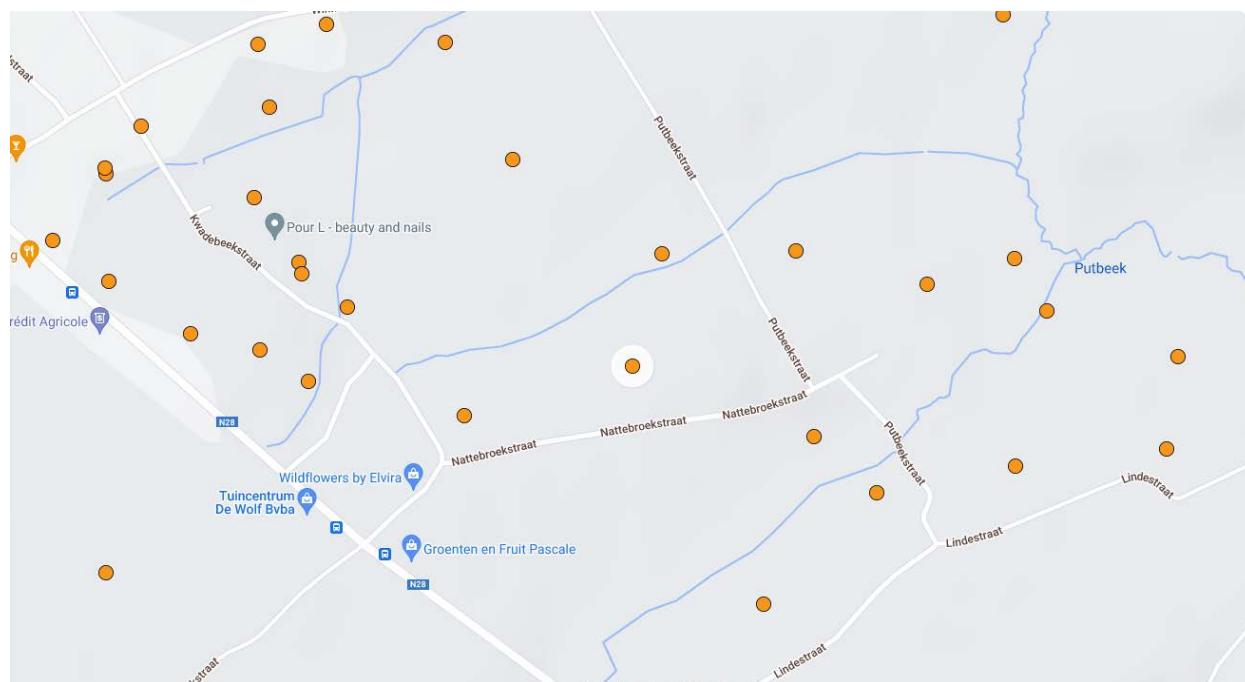
### EIGENSCHAPPEN

- Coördinaten: 4.121959, 50.774211
- Benaming:
- Bron: CadGIS Vlaanderen

### BESCHRIJVING



## KOUDE VELD

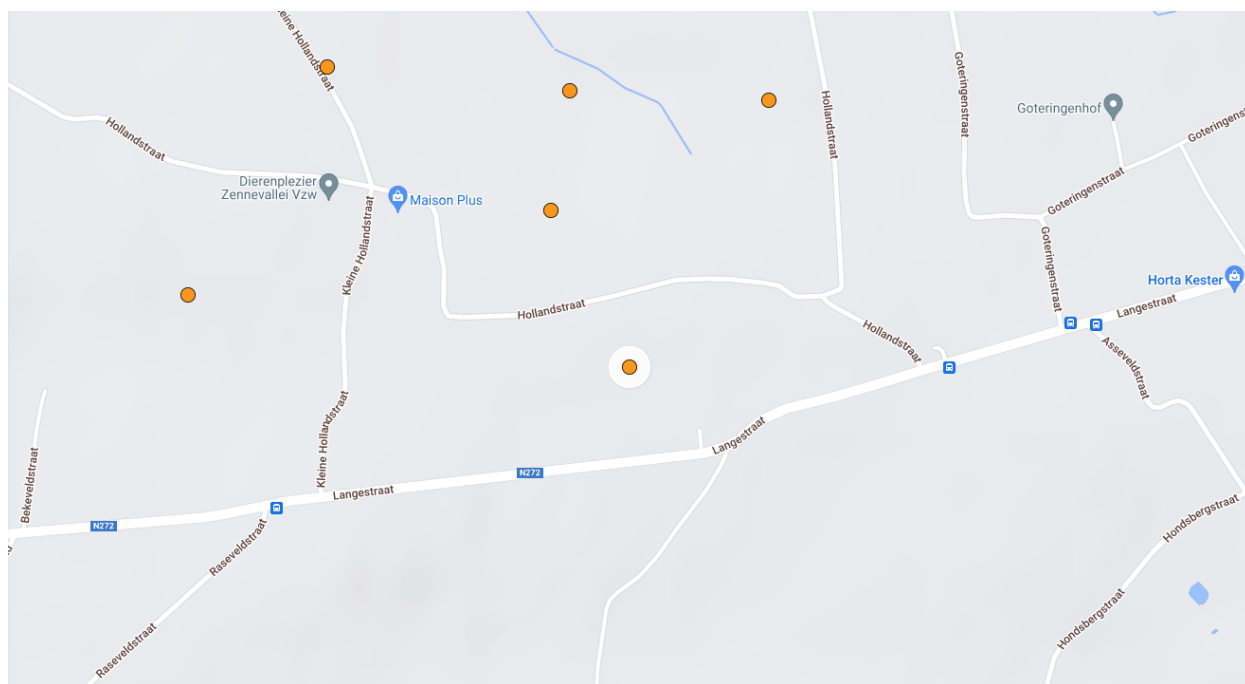


### EIGENSCHAPPEN

- Coördinaten: 4.136714, 50.774174
- Benaming:
- Bron: CadGIS Vlaanderen

### BESCHRIJVING

## KOUKELBERG

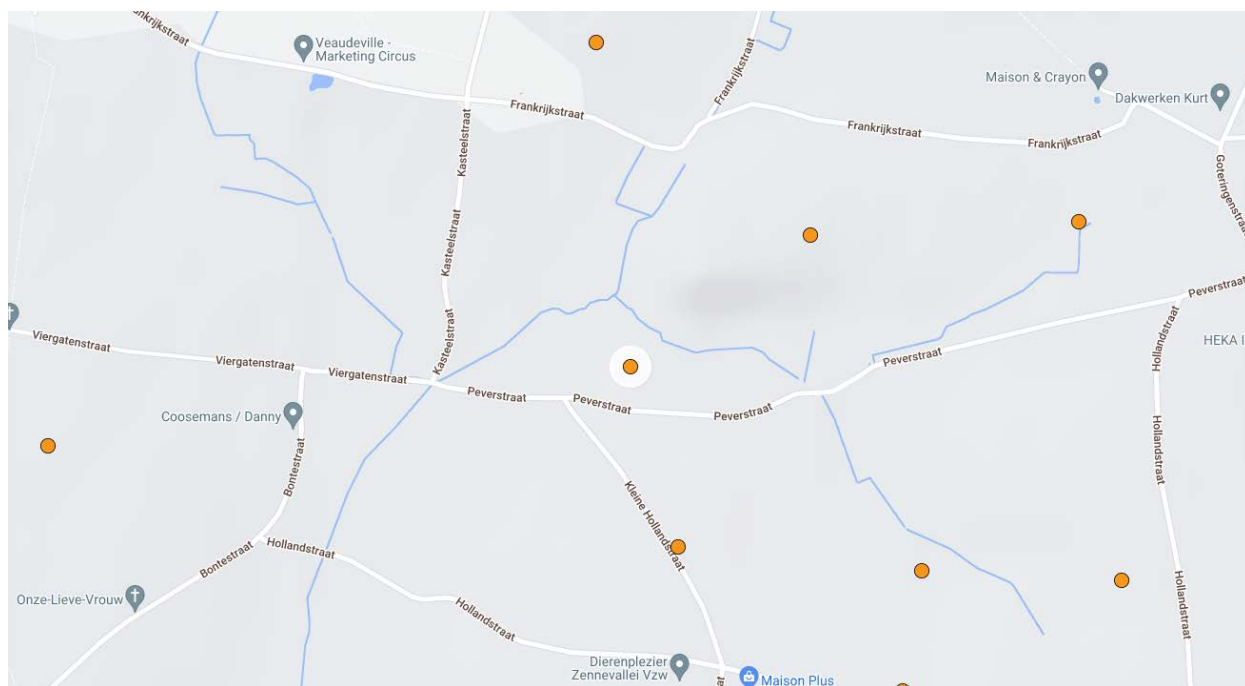


### EIGENSCHAPPEN

- Coördinaten: 4.079685, 50.757551
- Benaming:
- Bron: CadGIS Vlaanderen

### BESCHRIJVING

## KUESEGAT

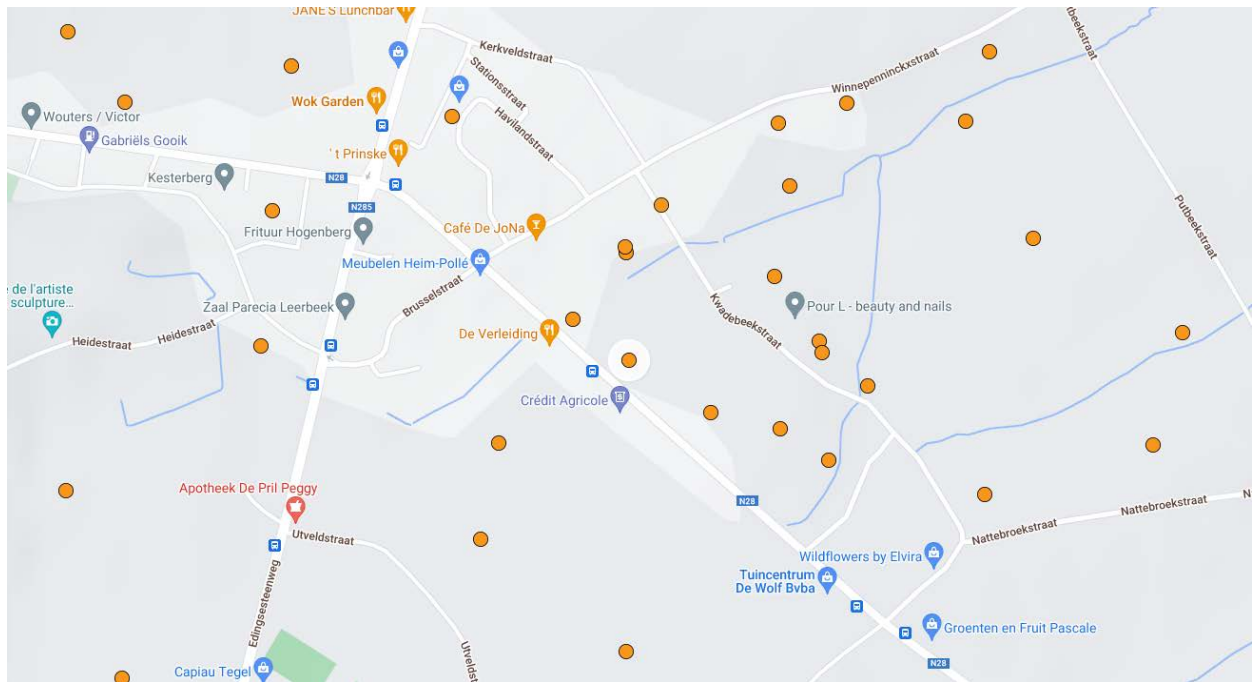


### EIGENSCHAPPEN

- Coördinaten: 4.071756, 50.764402
- Benaming:
- Bron: CadGIS Vlaanderen

### BESCHRIJVING

## KWAEDEBEEK

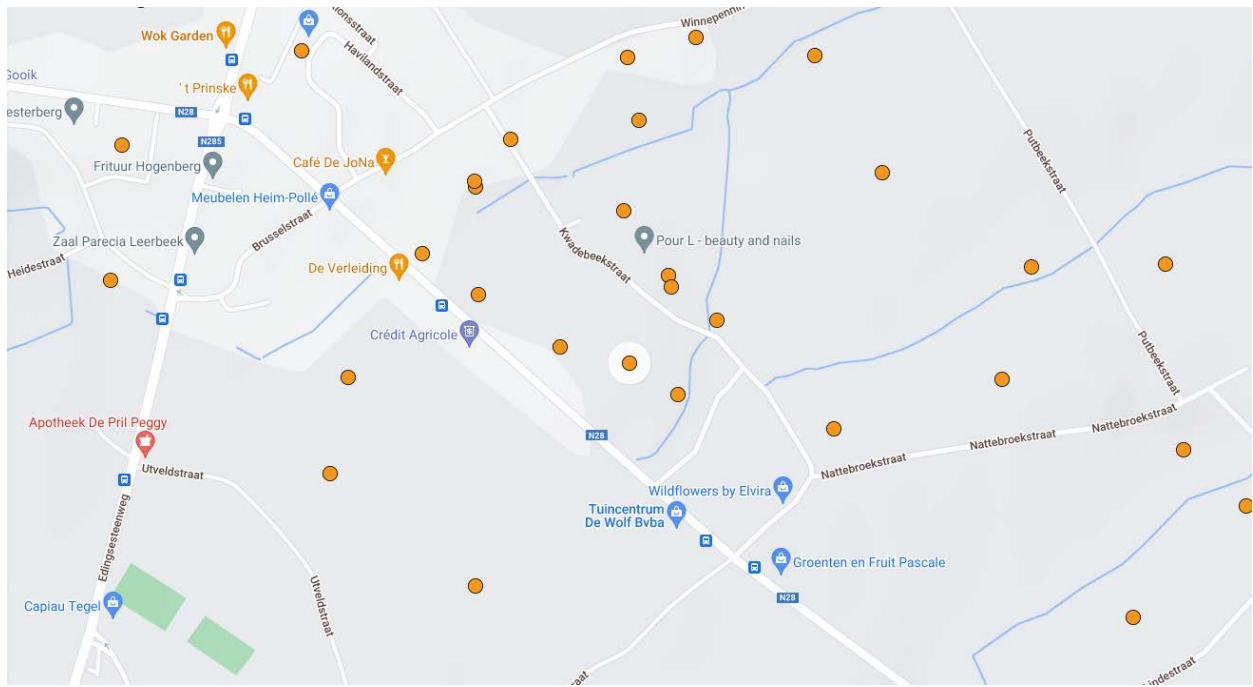


### EIGENSCHAPPEN

- Coördinaten: 4.124902, 50.775389
- Benaming:
- Bron: CadGIS Vlaanderen

### BESCHRIJVING

## KWAEDEBEEK

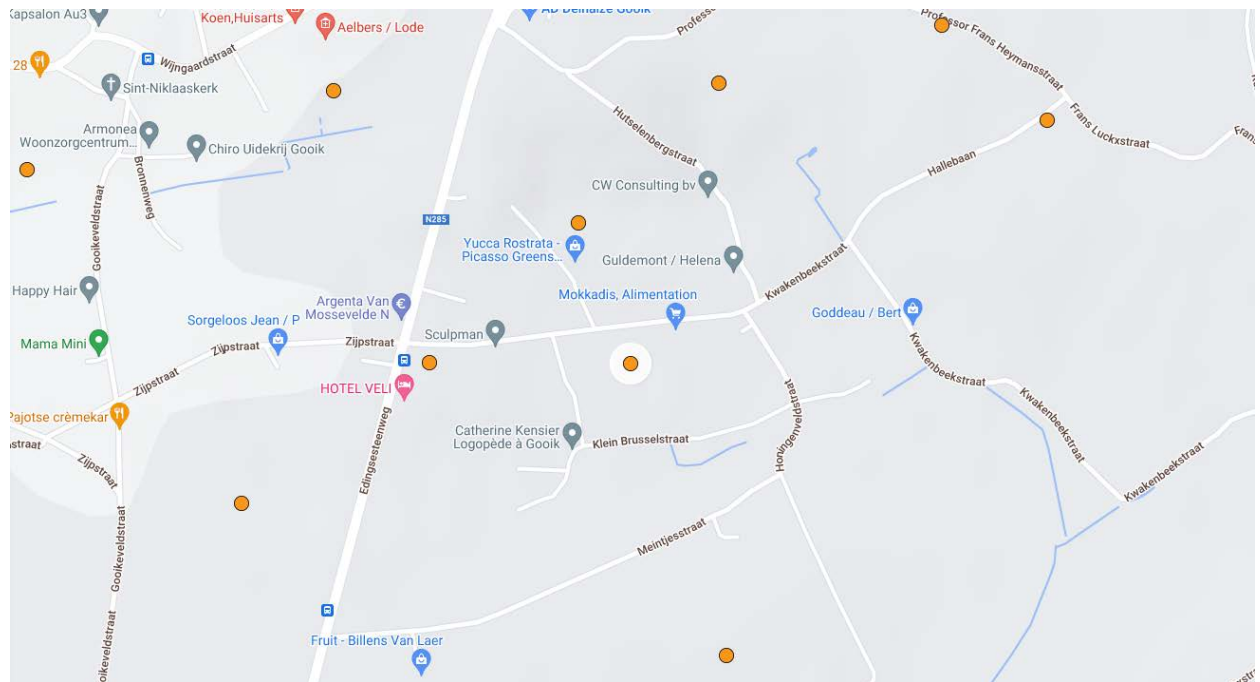


### EIGENSCHAPPEN

- Coördinaten: 4.128303, 50.774407
- Benaming:
- Bron: CadGIS Vlaanderen

### BESCHRIJVING

## KWAKENBEEK



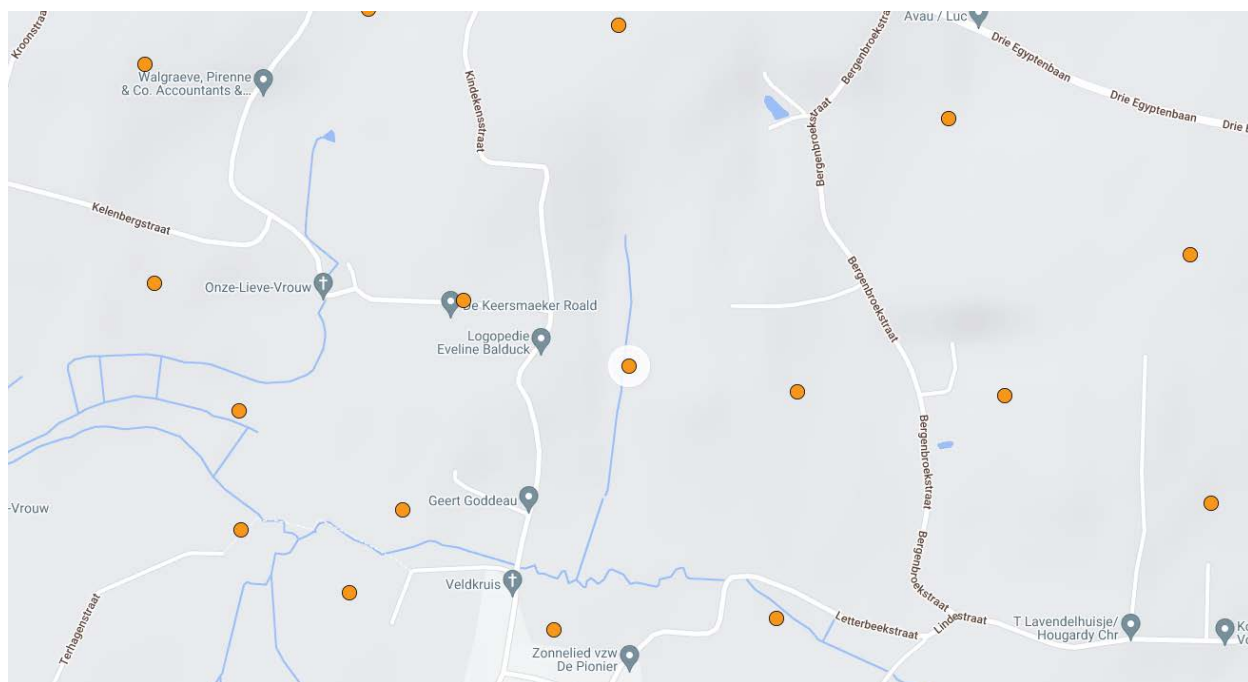
### EIGENSCHAPPEN

- Coördinaten: 4.129988, 50.791012
- Benaming: Kôkenbèèk, Kôkenbeik
- Bron: CadGIS Vlaanderen, Frans Peetermans

### BESCHRIJVING

Naam van een Gooiks gehucht aan de grens met Lennik. “Kake, quake” is een Middelnederlandse naam voor een moerassig gebied. De bijgedachte aan daar veel voorkomende kikkers leverde dan de naam Kwakenbeek op. De beek waarvan sprake is de Vossebeek die beneden de Hutseleberg ontspringt en het water van Kwakenbeek meevoert naar de Leerbeekse Bosbeek.

## LAMBRUGBOS



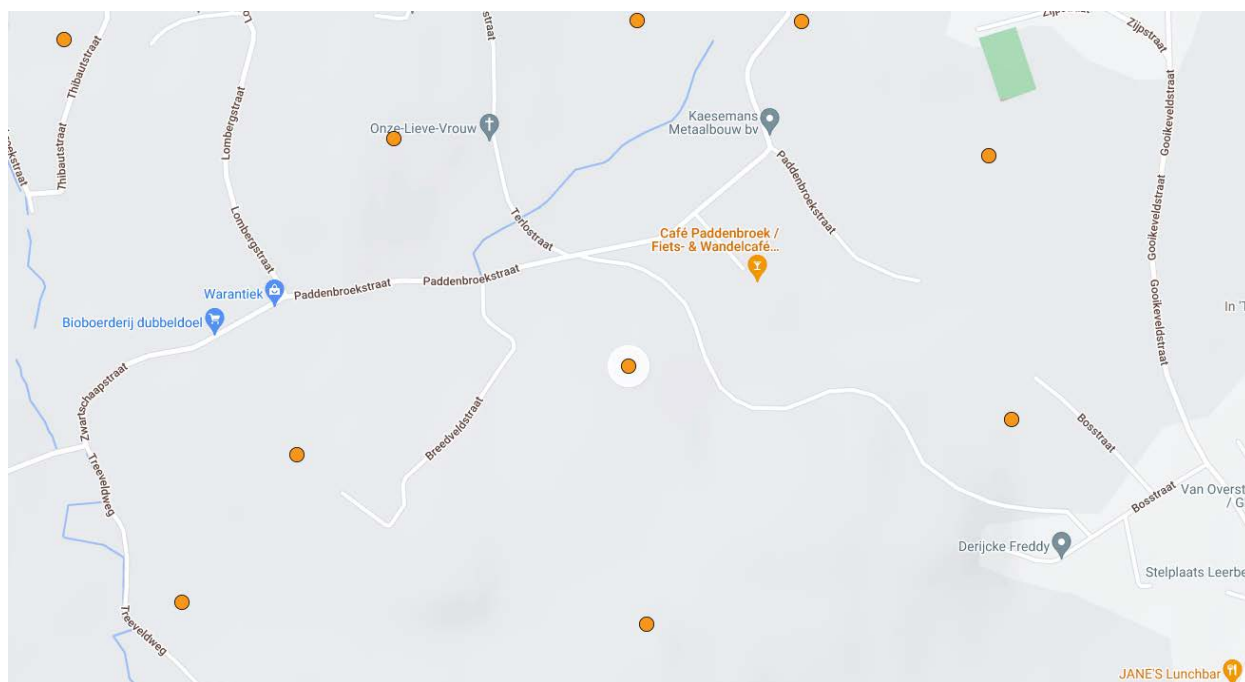
### EIGENSCHAPPEN

- Coördinaten: 4.088704, 50.800513
- Benaming: Lammeriengbos, het Lammeringbos
- Bron: CadGIS Vlaanderen, Frans Peetermans

### BESCHRIJVING

In de volksmond de benaming van het bos op de heuvelrug tussen Bergenbroek- en Kindekensstraat.

## LANGBERG VELD



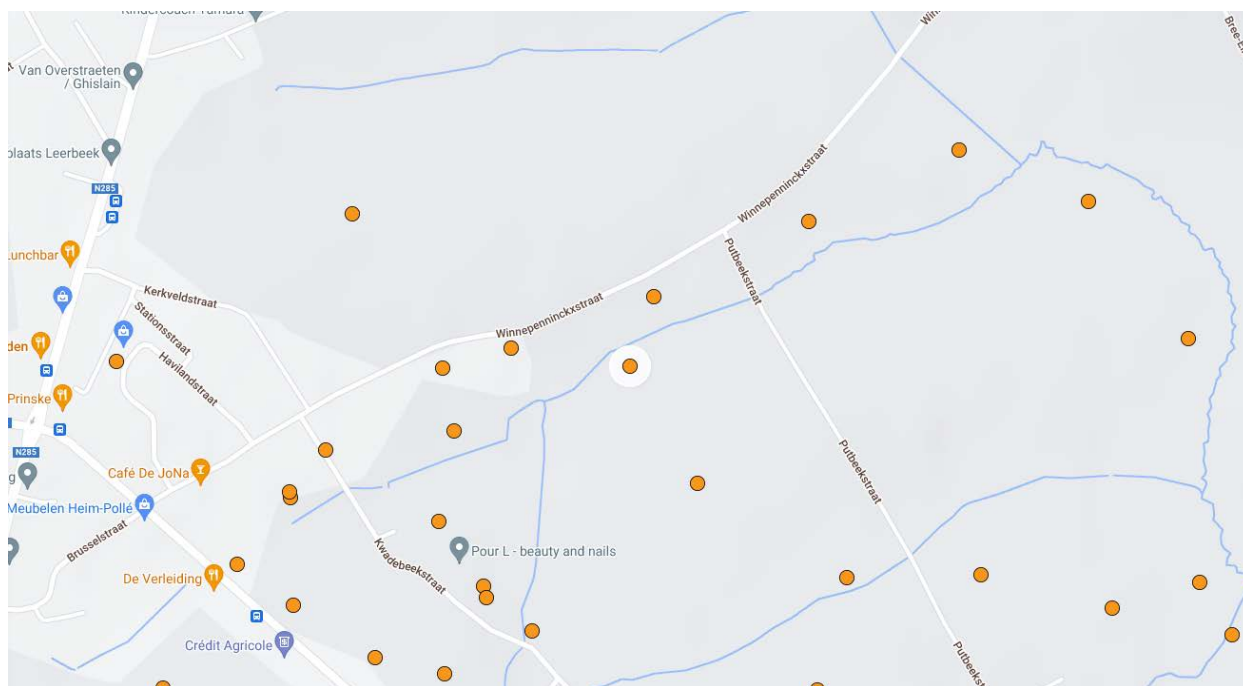
### EIGENSCHAPPEN

- Coördinaten: 4.106217, 50.784766
- Benaming:
- Bron: CadGIS Vlaanderen

### BESCHRIJVING



## LANGE PUTTE

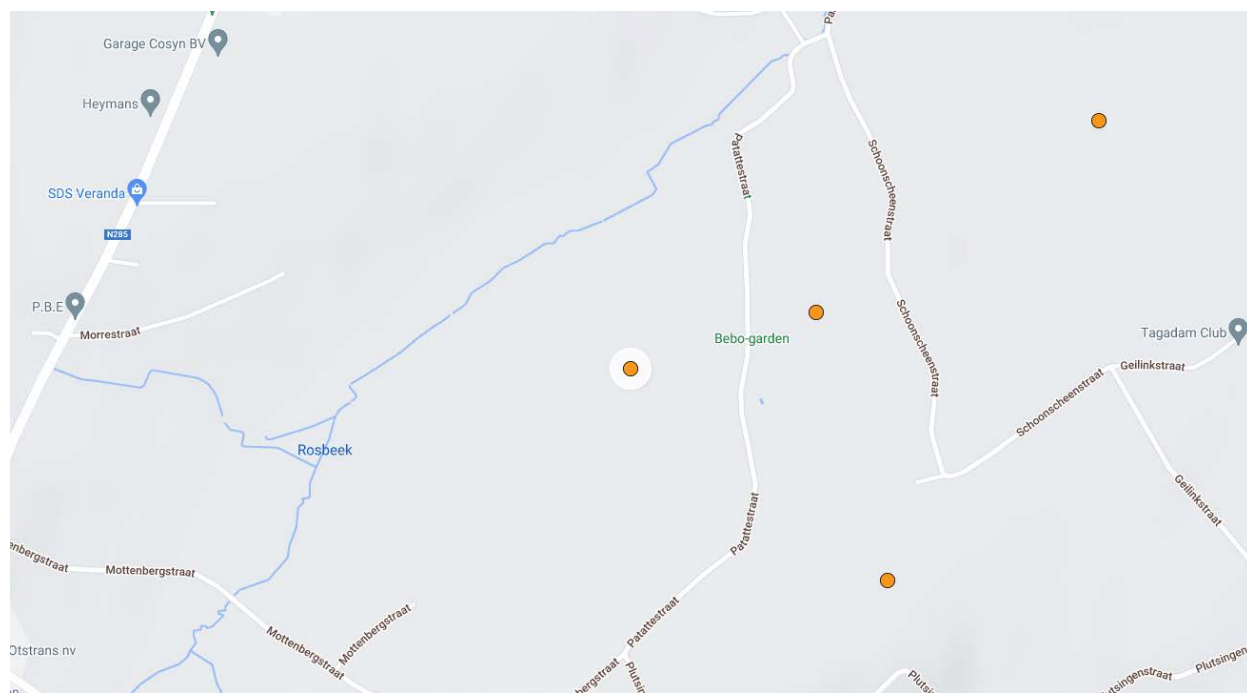


### EIGENSCHAPPEN

- Coördinaten: 4.132489, 50.778791
- Benaming:
- Bron: CadGIS Vlaanderen

### BESCHRIJVING

## LANGE VELD

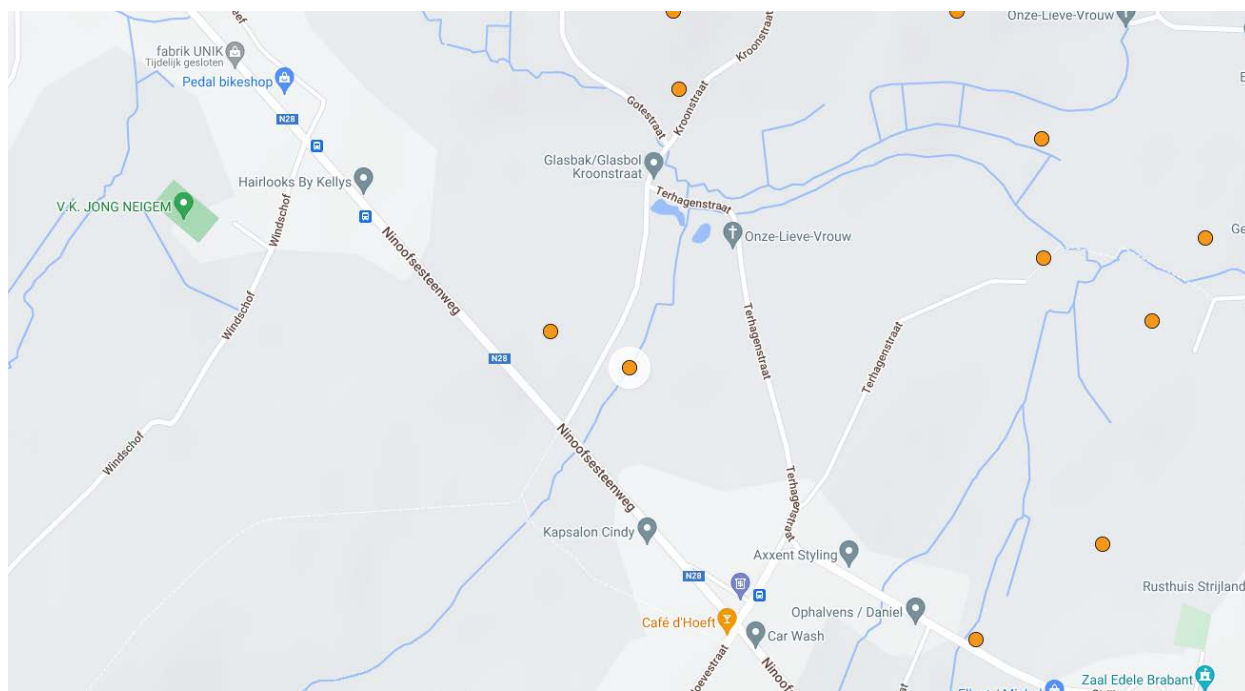


### EIGENSCHAPPEN

- Coördinaten: 4.115565, 50.751366
- Benaming:
- Bron: CadGIS Vlaanderen

### BESCHRIJVING

## LANGE WEIDE

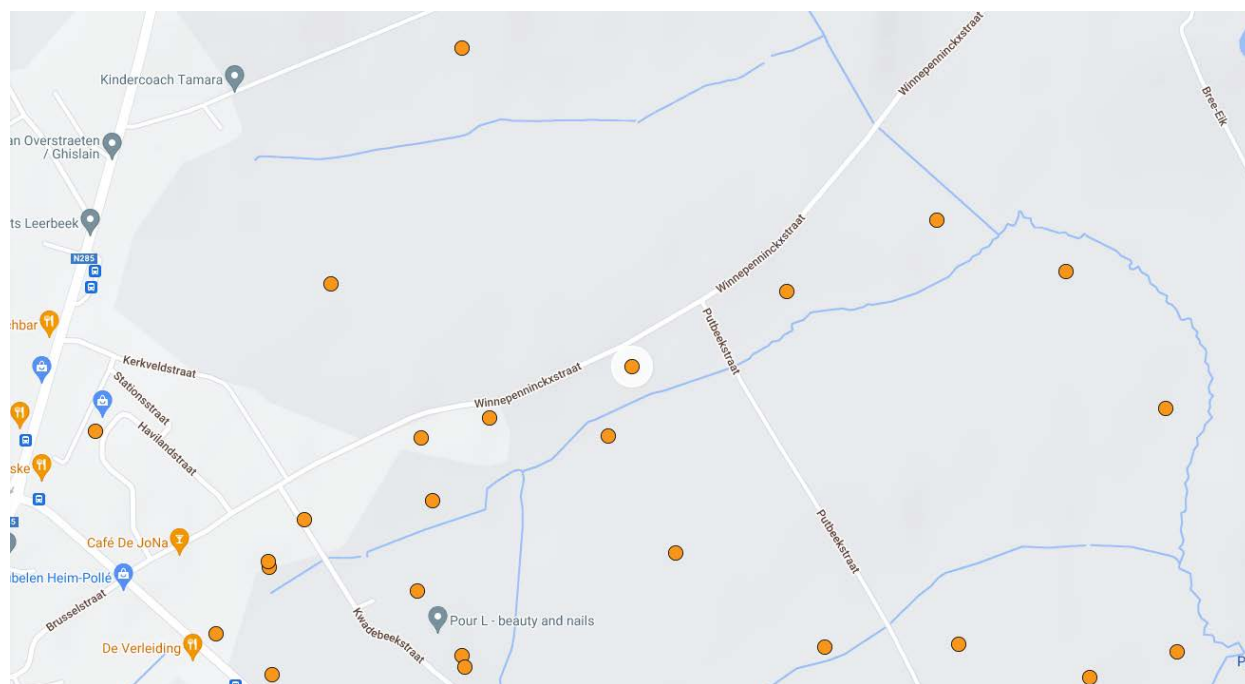


### EIGENSCHAPPEN

- Coördinaten: 4.070596, 50.796621
- Benaming:
- Bron: CadGIS Vlaanderen

### BESCHRIJVING

## LENNIK BLOK



### EIGENSCHAPPEN

- Coördinaten: 4.133037, 50.779786
- Benaming:
- Bron: CadGIS Vlaanderen

### BESCHRIJVING

### EIGENSCHAPPEN

- Coördinaten:
- Benaming: de Lindeberg
- Bron: Frans Peetermans

### BESCHRIJVING

De Gooikse plaatsnaam in de buurt van de oude afspanning “De Drie Egypten”. Al staat er vandaag een lindeboom op die plek, toch zal “Lienjenbérg” veeleer Linieberg betekenen. De linie, d.i. de grens, nl. de gemeente- en de provinciegrens, is immers vlakbij. Tijdens de eerste wereldoorlog werd hier nogal gesmokkeld. Het terrein leende zich daar wel toe: Neigembos, voetwegen, hagen, struikgewas. Maar de Duitsers keken toe. Margriet De Buys (+2001) (Terlo, Blokstraat) vertelde hoe ze als kind op het eind van die oorlog met haar oudere zus van Terlo langs allerlei wegeltjes naar hun familie in Prindaal ging. Daar was net een varken geslacht. Ze smokkelden met z'n tweeën onder de ogen van de Duitse Uhlanen pensen en koteletten naar huis... Op het kadasterplan van Popp staat de Lindenberkeitse vermeld als benaming voor een straatje dat van Prindaal komt en uitgeeft op de Lienjenberg.

## LIENJESTROEËT

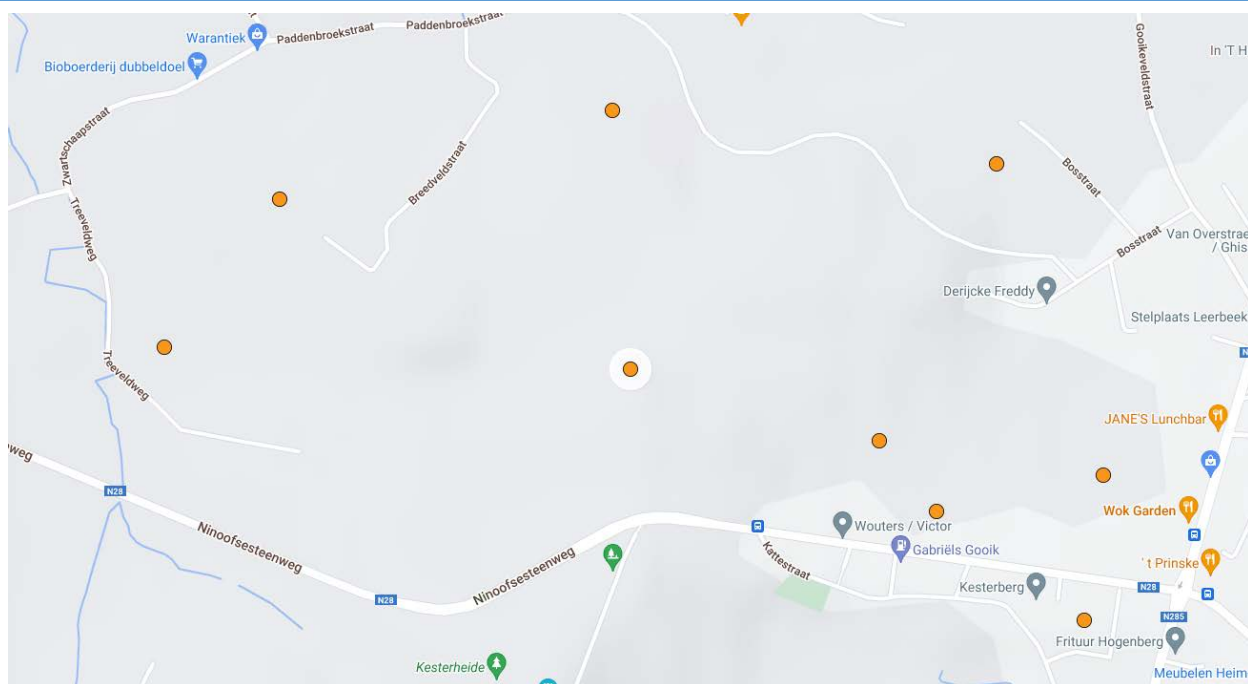
### EIGENSCHAPPEN

- Coördinaten:
- Benaming: de Lindestraat
- Bron: Frans Peetermans

### BESCHRIJVING

Op het kadasterplan van Popp (+/- 1850) loopt de Lindestraat van de Letterbeek- tot de Rozenbroekstraat. Daar begon dan de Kamstraat.

## LOMBERG BOSCH



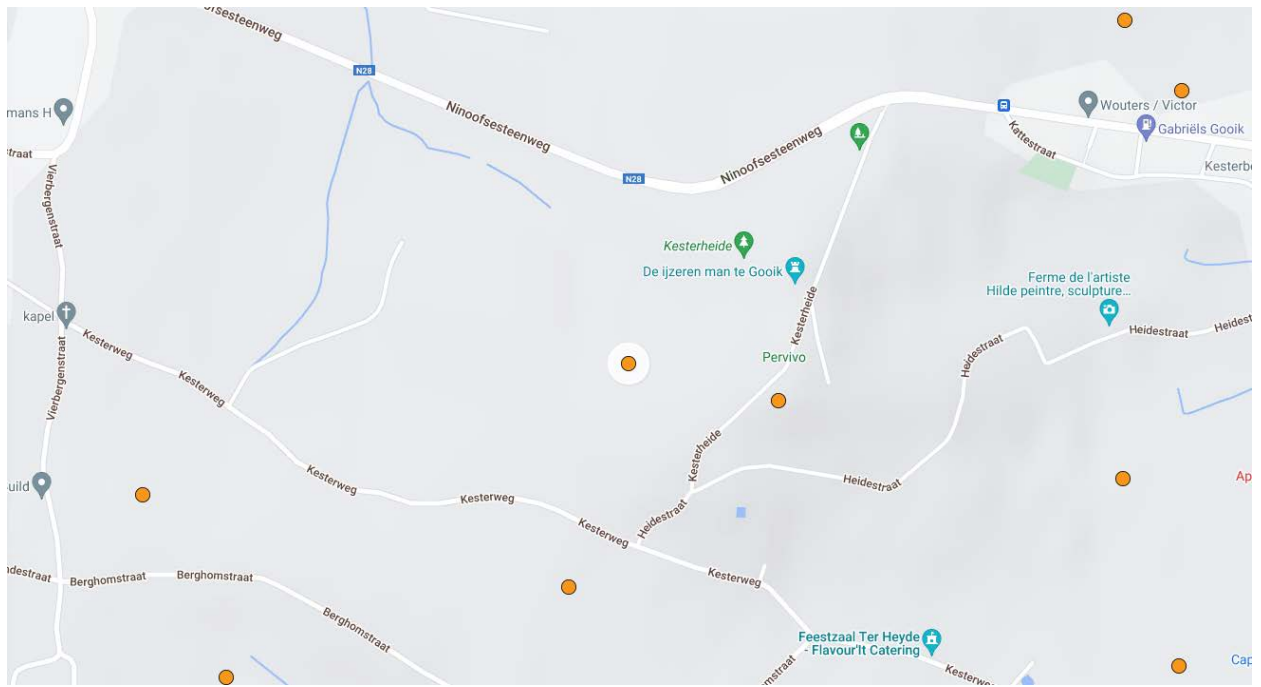
### EIGENSCHAPPEN

- Coördinaten: 4.106639, 50.781087
- Benaming: Lérrebeikbos, Leerbeekbos
- Bron: CadGIS Vlaanderen, Frans Peetermans

### BESCHRIJVING

De gewone benaming van wat volgens de kaart Lombergbos heet. "Op den bos" en "Op Lérrebeikbos" zijn ook benamingen van het hellend stuk van de Ninoofsesteenweg tussen de vroegere "staminee" "In de groene Jager" en de bocht met de trapjes die naar de "kop van d'Â" leiden.

## LOMBERG BOSCH



### EIGENSCHAPPEN

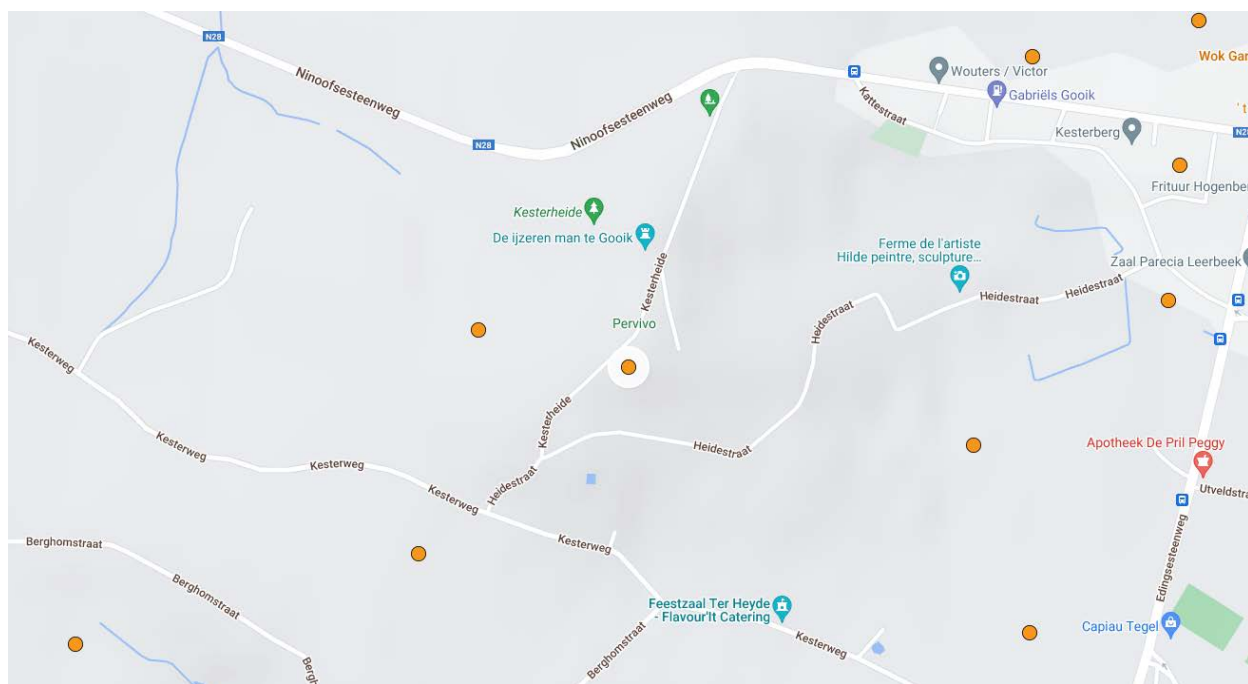
- Coördinaten: 4.101021, 50.775164
- Benaming: Lérrebeikbos, Leerbeekbos
- Bron: CadGIS Vlaanderen, Frans Peetermans

### BESCHRIJVING

De gewone benaming van wat volgens de kaart Lombergbosch heet. "Op den bos" en "Op Lérrebeikbos" zijn ook benamingen van het hellend stuk van de Ninoofsesteenweg tussen de vroegere "staminee" "In de groene Jager" en de bocht met de trapjes die naar de "kop van d'Â" leiden.



## LOMBERG HEYDE

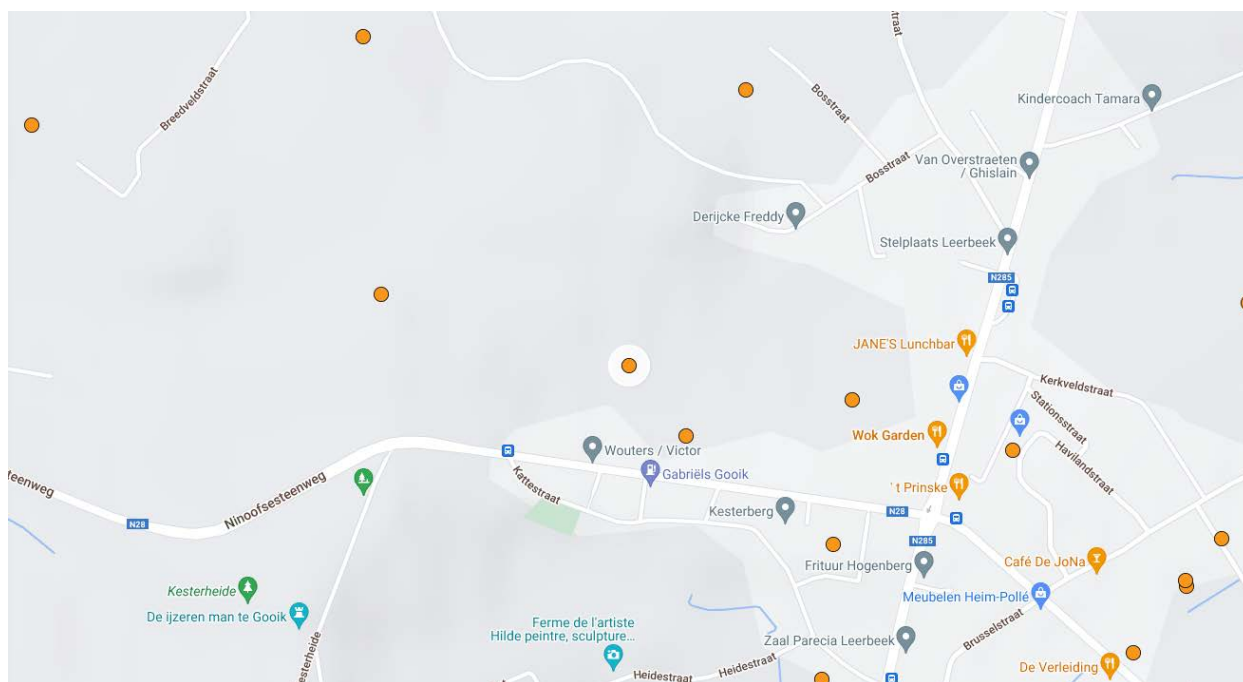


### EIGENSCHAPPEN

- Coördinaten: 4.104393, 50.774646
- Benaming:
- Bron: CadGIS Vlaanderen

### BESCHRIJVING

## LOMBERGEN VELD



### EIGENSCHAPPEN

- Coördinaten: 4.112228, 50.780068
- Benaming: Het Lombergveld, Loembérgvéldj
- Bron: CadGIS Vlaanderen, Frans Peetermans

### BESCHRIJVING

Benaming van de kouter tussen Leerbeekbos (officieel Lombergbos) en Bredveldstraat. Heet ook wel eens "Op den bos".

## MAJÈÛR

### EIGENSCHAPPEN

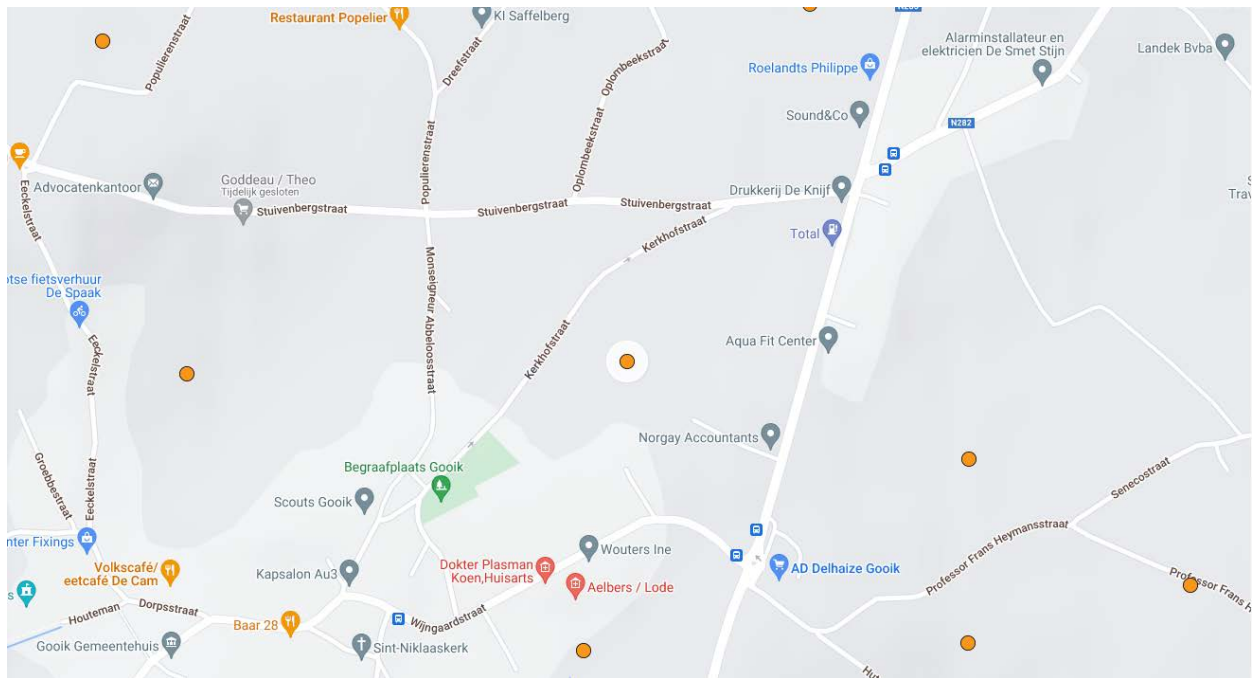
- Coördinaten:
- Benaming:
- Bron: Frans Peetermans

### BESCHRIJVING

Naam van de omgeving van café “Bij Majeur” op de Oude Plaats in Oetingen. “Majèùr” was de gewone aanspreektitel voor de burgemeester. Misschien woonde er ooit een burgemeester in dat café... “Majèùr” van het Franse “majeur”, wat o.m. betekent: grootste, belangrijkste, voornaamste, gewichtigste.



## MOLEN VELD

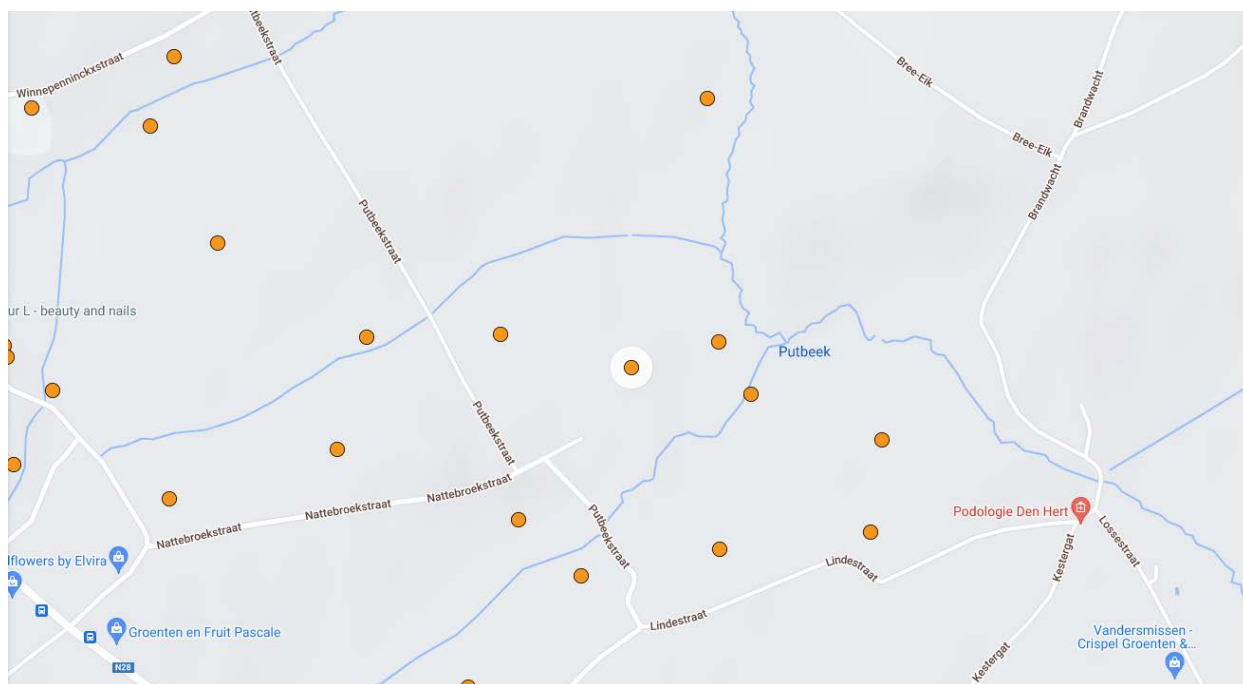


### EIGENSCHAPPEN

- Coördinaten: 4.124253, 50.799039
- Benaming:
- Bron: CadGIS Vlaanderen

### BESCHRIJVING

## MOLS MEERSCH

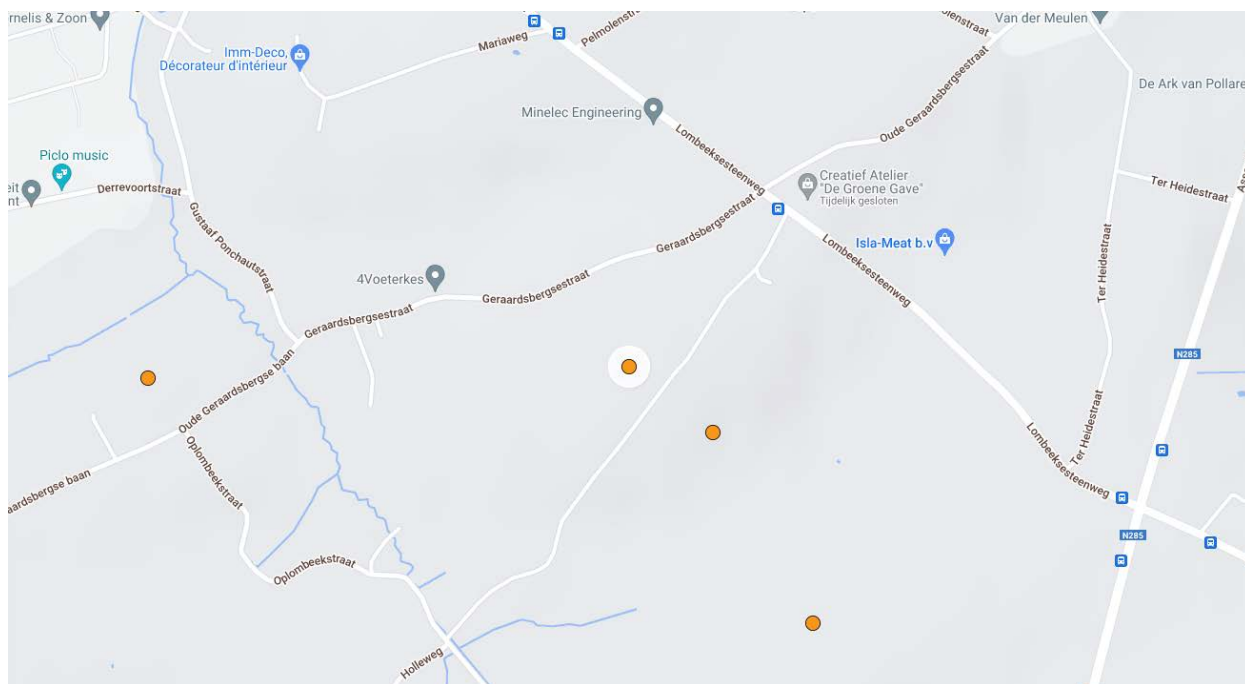


### EIGENSCHAPPEN

- Coördinaten: 4.143375, 50.775353
- Benaming:
- Bron: CadGIS Vlaanderen

### BESCHRIJVING

## MONBORRE VELD

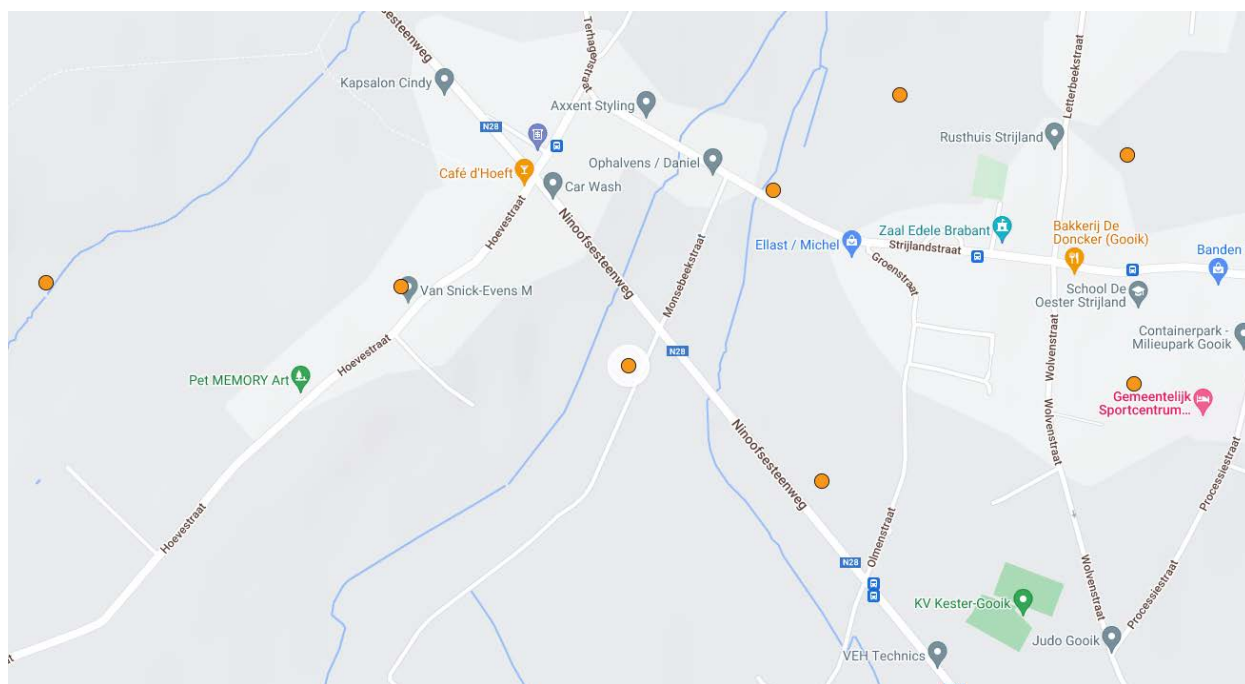


### EIGENSCHAPPEN

- Coördinaten: 4.122511, 50.814017
- Benaming:
- Bron: CadGIS Vlaanderen

### BESCHRIJVING

## MOUCE BEEK



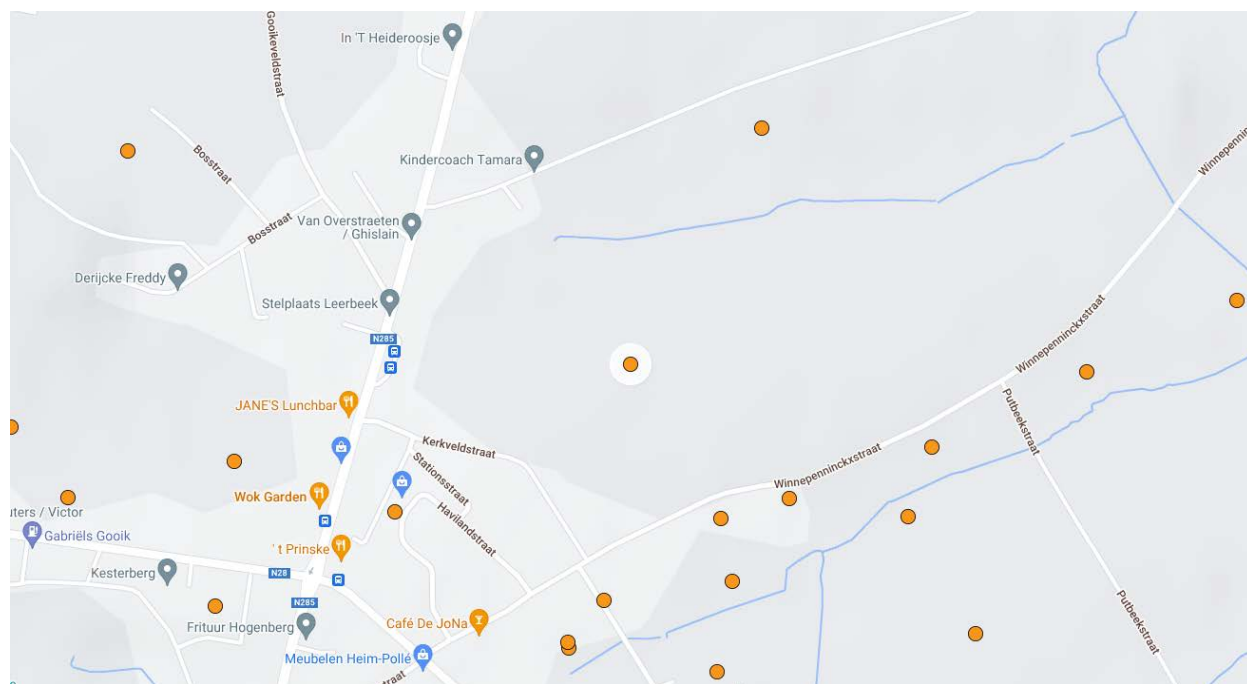
### EIGENSCHAPPEN

- Coördinaten: 4.075146, 50.790261
- Benaming: Monce beek, Monsebeek
- Bron: CadGIS Vlaanderen

### BESCHRIJVING



## MULLE KAUTER

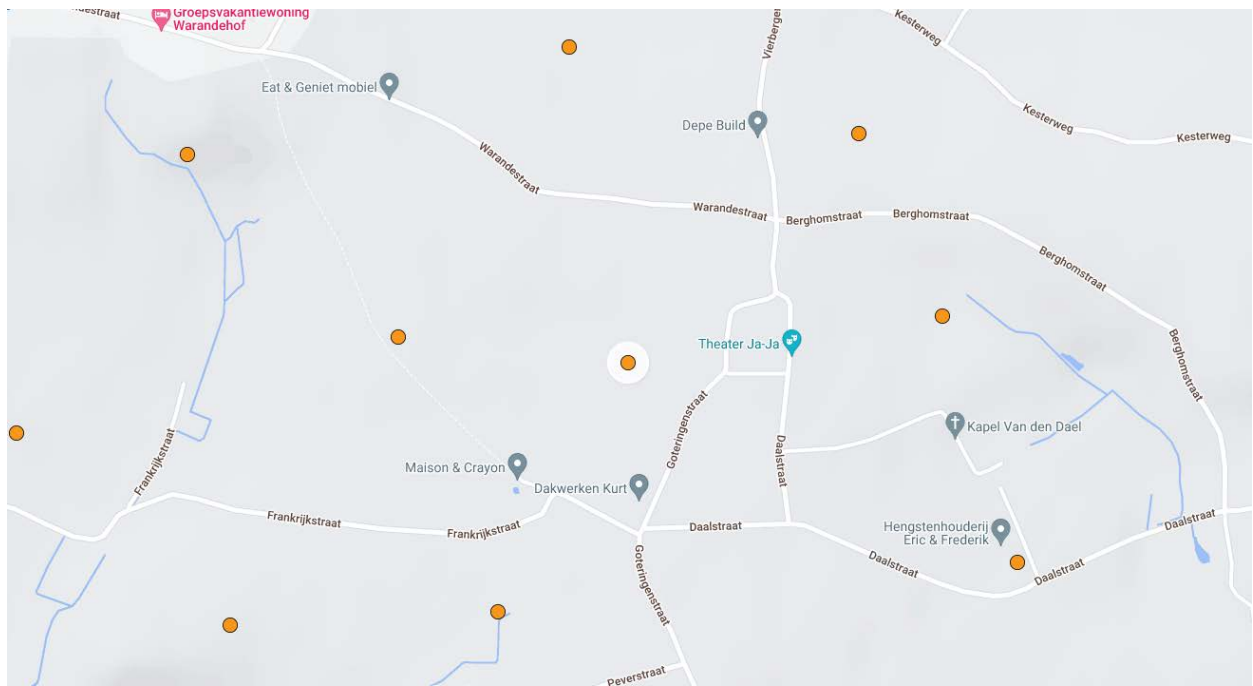


### EIGENSCHAPPEN

- Coördinaten: 4.126225, 50.780961
- Benaming:
- Bron: CadGIS Vlaanderen

### BESCHRIJVING

## NATTE VELD



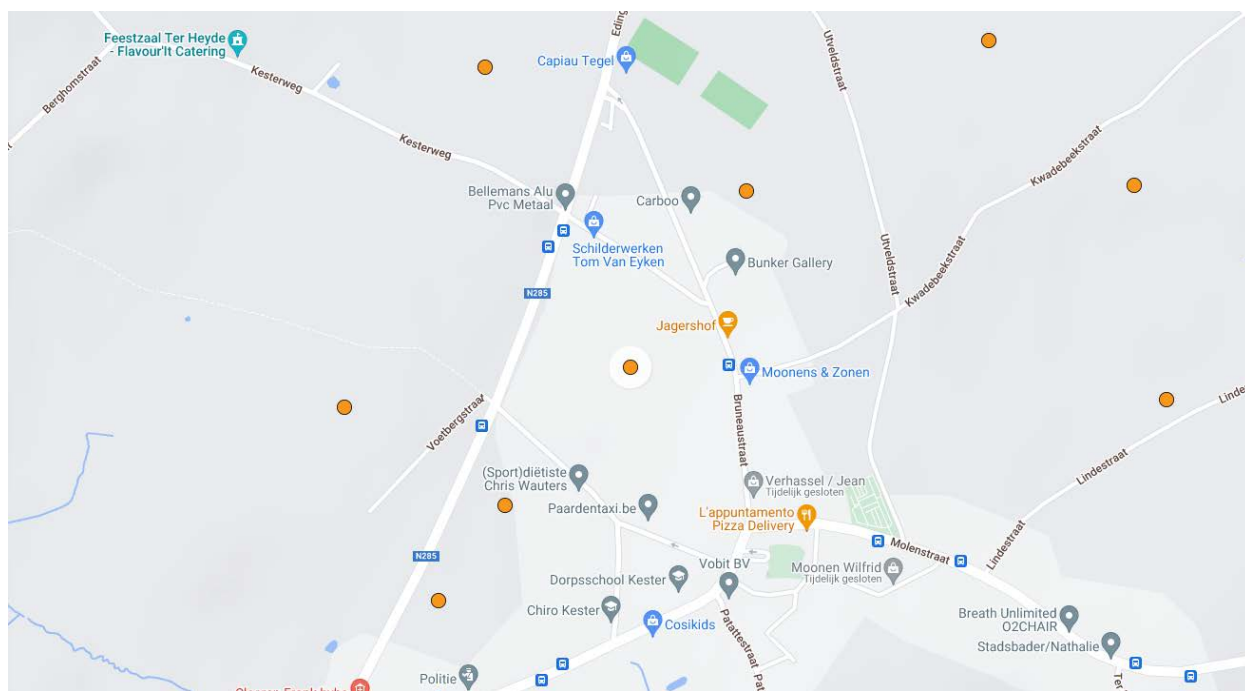
### EIGENSCHAPPEN

- Coördinaten: 4.084816, 50.770021
- Benaming: Het Natteveld, Nattevéldj
- Bron: CadGIS Vlaanderen, Frans Peetermans

### BESCHRIJVING

Benaming van een hoeve in de Gotingenstraat uitgebraat door de familie Everaet.

## NIEUWE JOEN

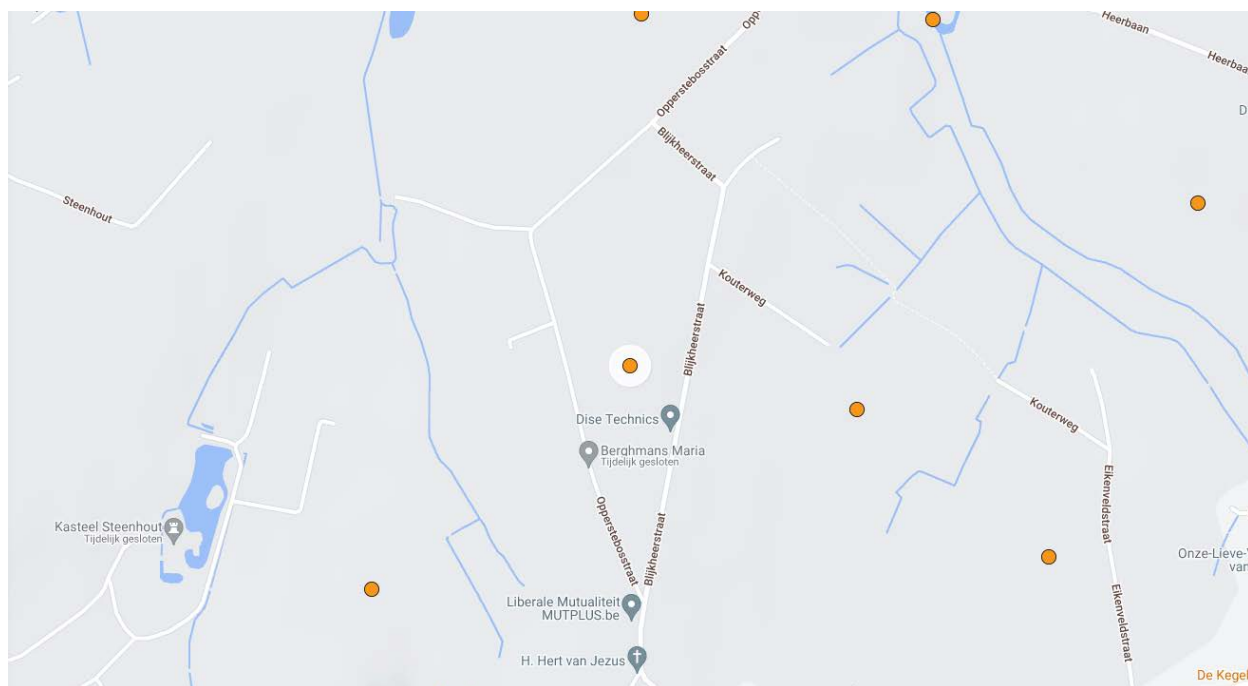


### EIGENSCHAPPEN

- Coördinaten: 4.116733, 50.766579
- Benaming:
- Bron: CadGIS Vlaanderen

### BESCHRIJVING

## NIPPERSTEN BOS



### EIGENSCHAPPEN

- Coördinaten: 4.046421, 50.778299
- Benaming:
- Bron: CadGIS Vlaanderen

### BESCHRIJVING

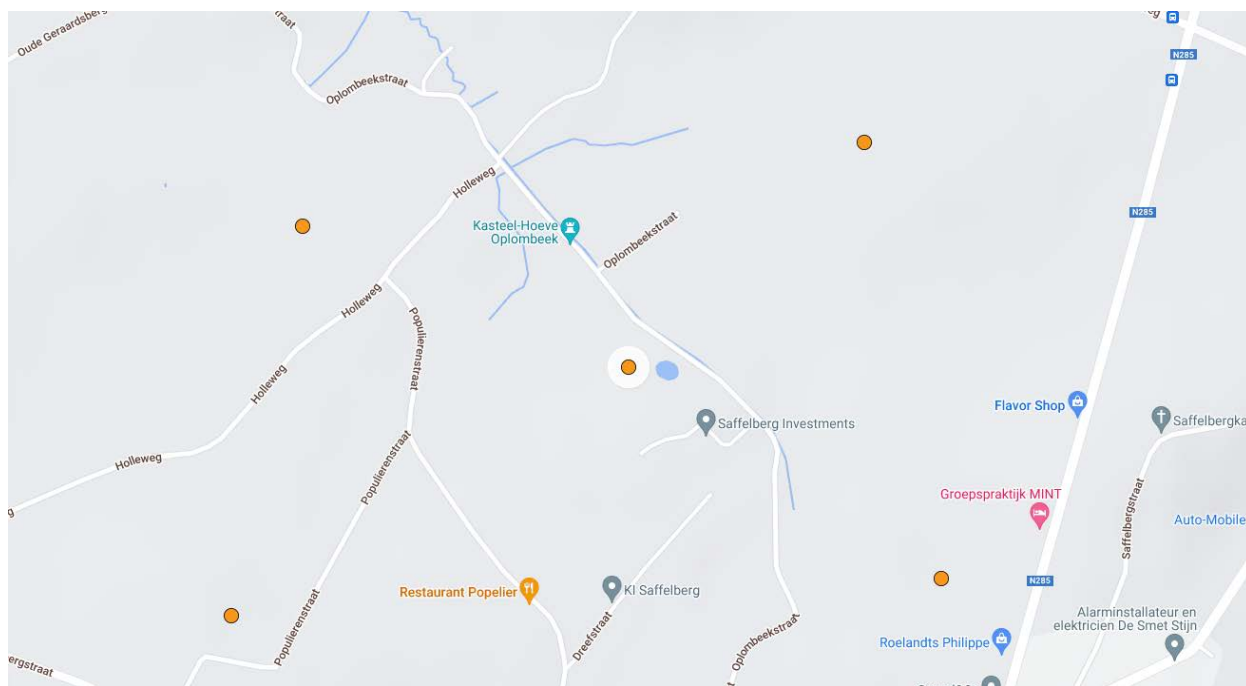
### EIGENSCHAPPEN

- Coördinaten:
- Benaming: aan de Eik
- Bron: Frans Peetermans

### BESCHRIJVING

Plaatsnaam in de Paddenbroekstraat vlakbij de oude trambedding. Er stond daar tot de helft van de jaren 1990 een oude eik. Hij verdorde en werd opgevolgd door twee jonge exemplaren. Maar de plaats heet in de volksmond nog altijd "Oeëndèèk".

## OPLOMBEEK



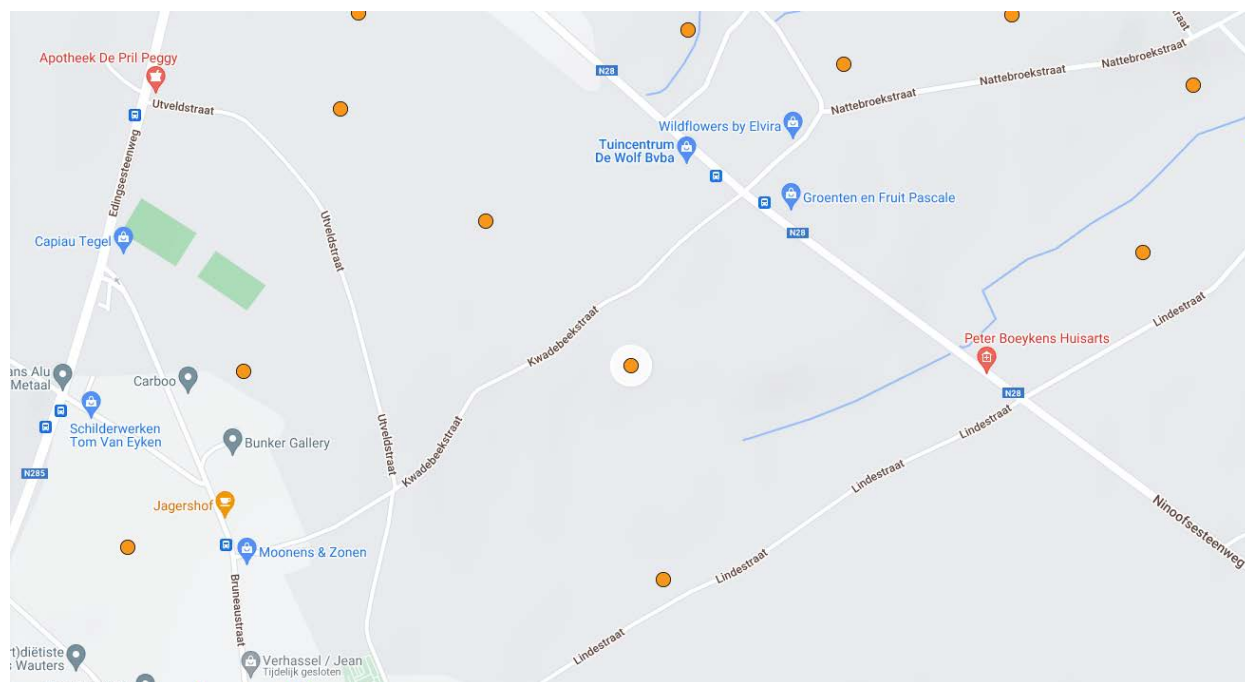
### EIGENSCHAPPEN

- Coördinaten: 4.121334, 50.807168
- Benaming: Oplombeek
- Bron: CadGIS Vlaanderen, Frans Peetermans

### BESCHRIJVING

Een gehucht van Gooik dat grenst aan Onze-Lieve-Vrouw-Lombeek, genoemd naar de beek die er doorheen loopt. Op het plan van Popp heet die beek "Op-Lombeekschene Beek"

## OT VELD

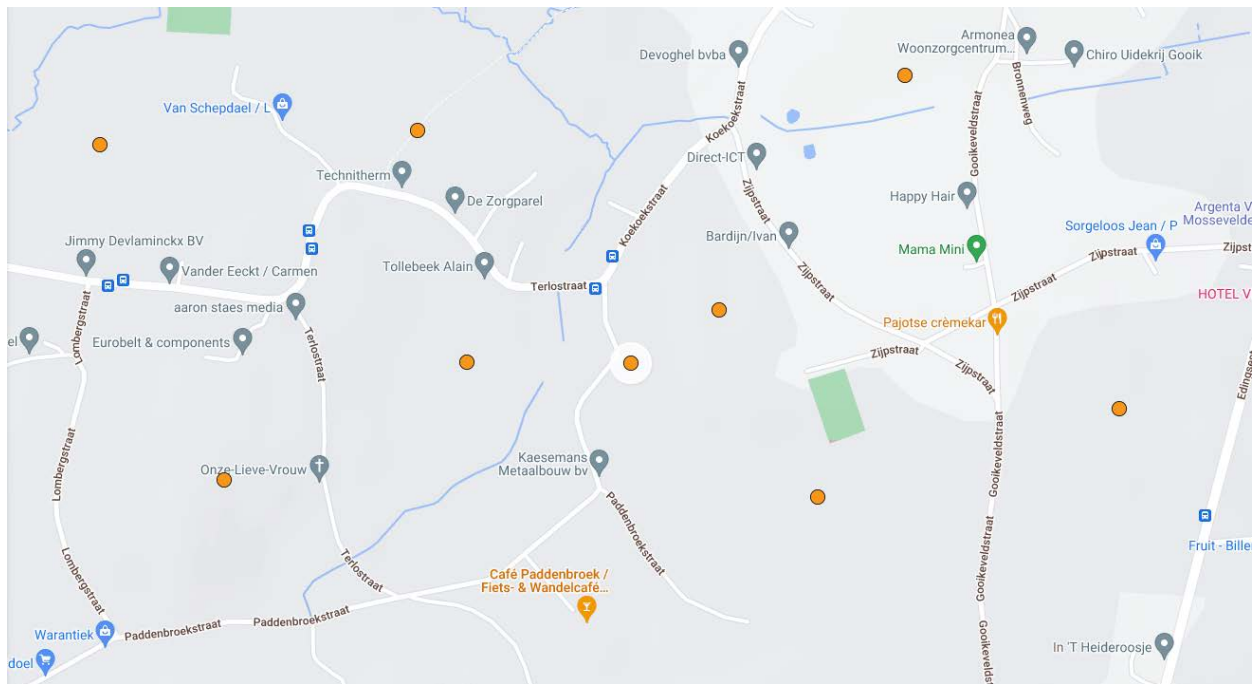


### EIGENSCHAPPEN

- Coördinaten: 4.128107, 50.769177
- Benaming:
- Bron: CadGIS Vlaanderen

### BESCHRIJVING

## PADDENBROEK



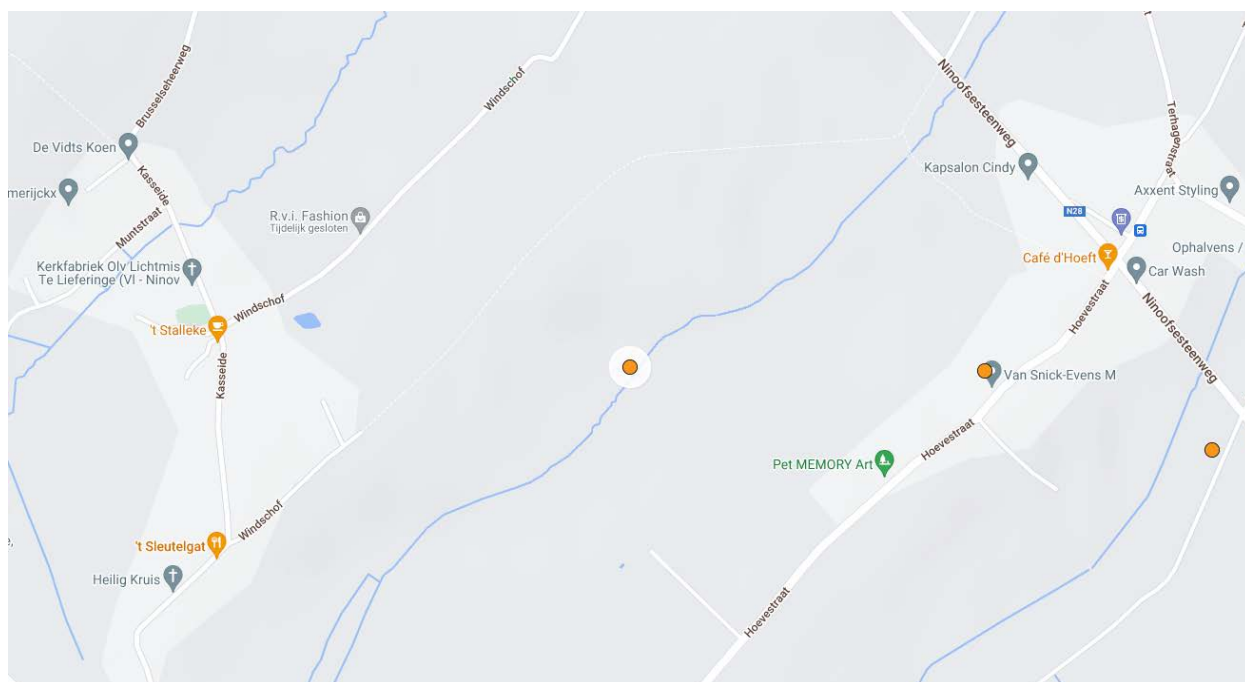
### EIGENSCHAPPEN

- Coördinaten: 4.110135, 50.78968
- Benaming:
- Bron: CadGIS Vlaanderen

### BESCHRIJVING



## PAPEN MEERSH

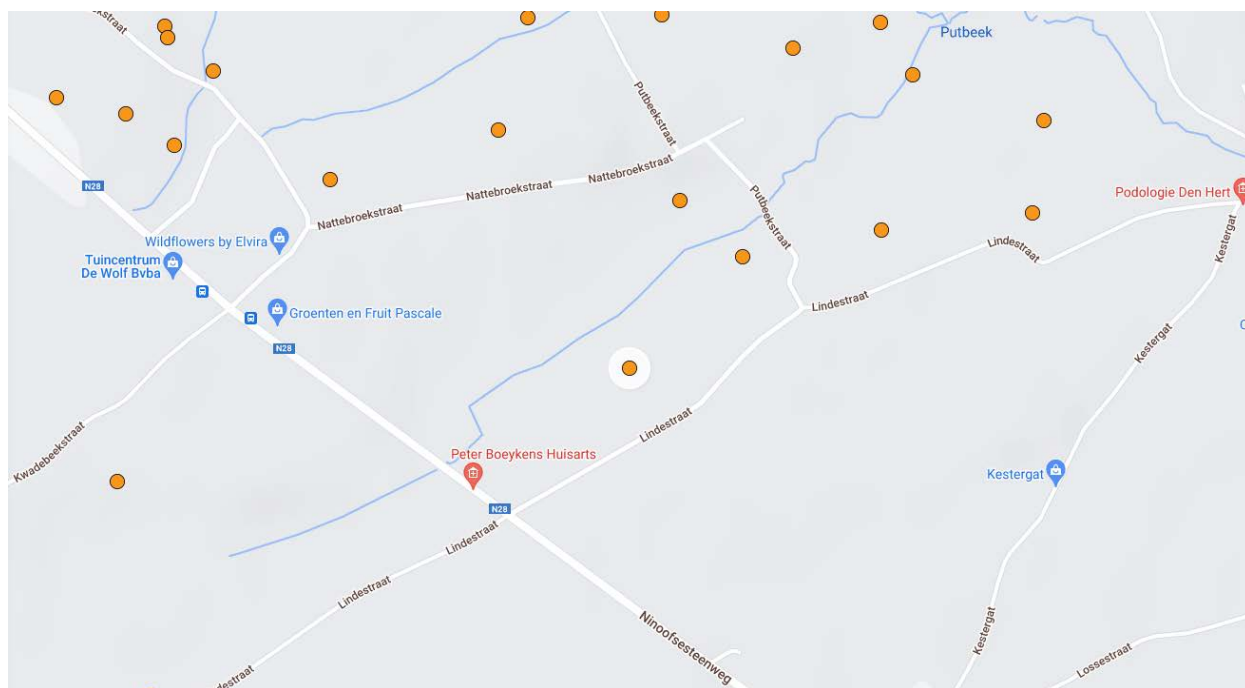


### EIGENSCHAPPEN

- Coördinaten: 4.062017, 50.791431
- Benaming:
- Bron: CadGIS Vlaanderen

### BESCHRIJVING

## PUT BEEK VELD

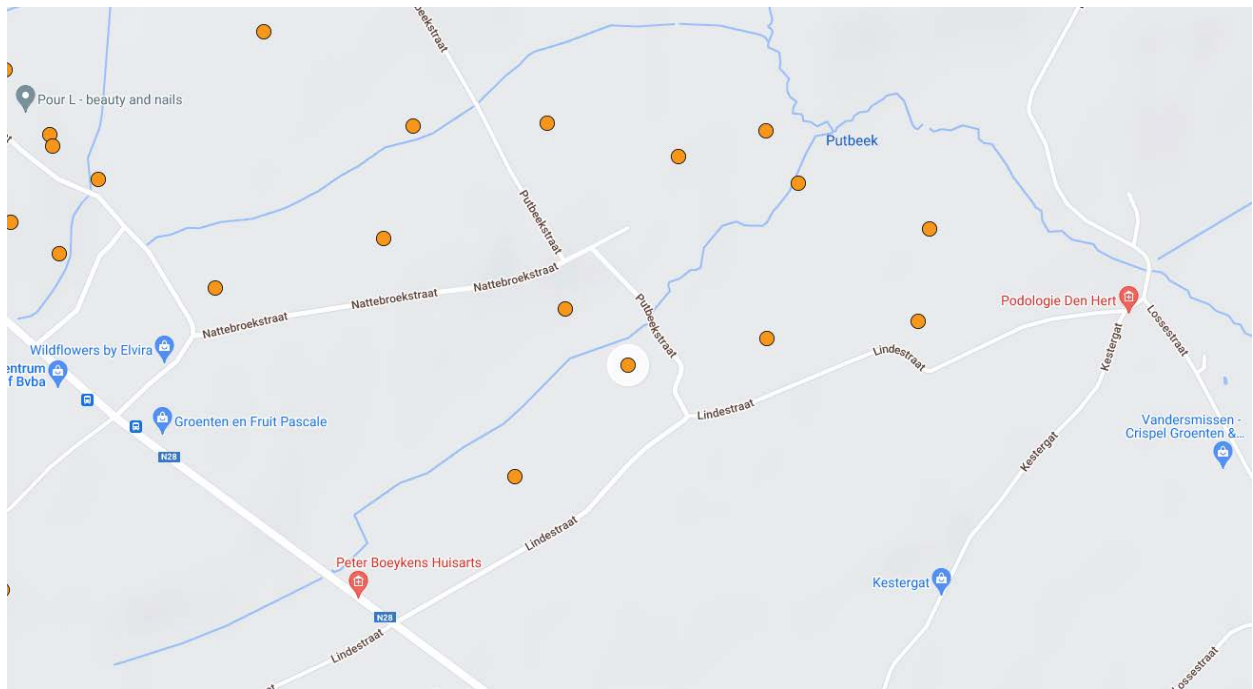


### EIGENSCHAPPEN

- Coördinaten: 4.139678, 50.770786
- Benaming:
- Bron: CadGIS Vlaanderen

### BESCHRIJVING

## PUT BUK

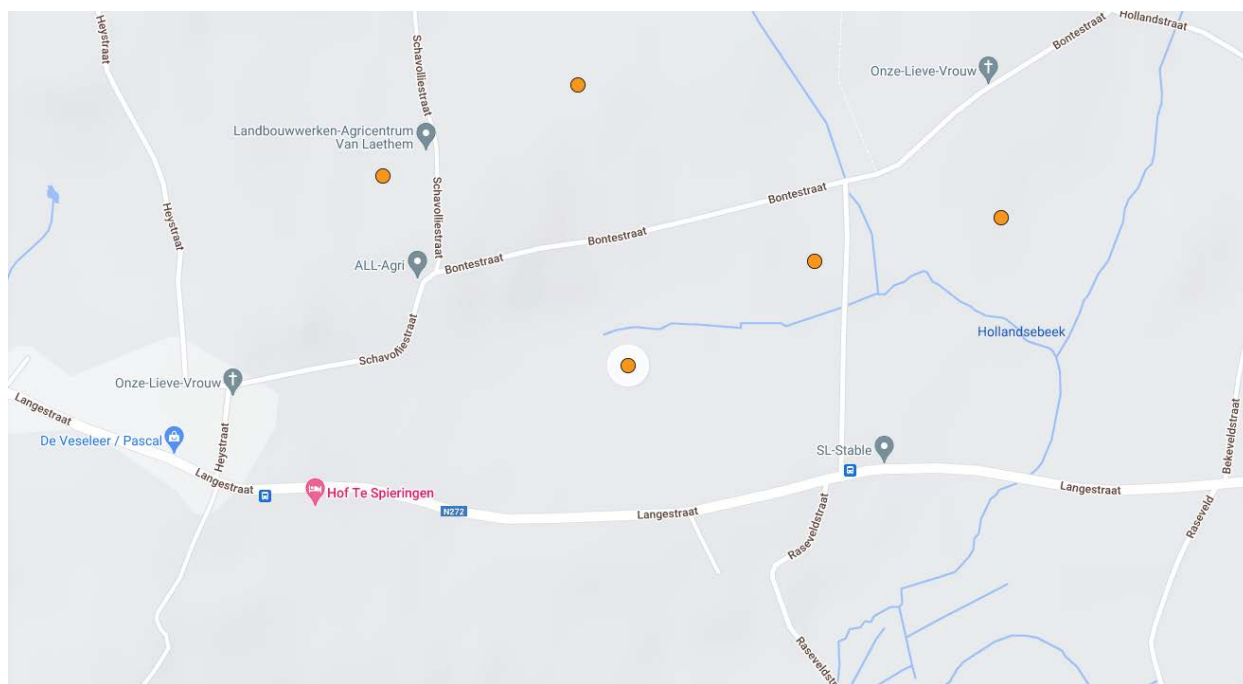


### EIGENSCHAPPEN

- Coördinaten: 4.14223, 50.772378
- Benaming: Putbeek
- Bron: CadGIS Vlaanderen

### BESCHRIJVING

## REGKERT

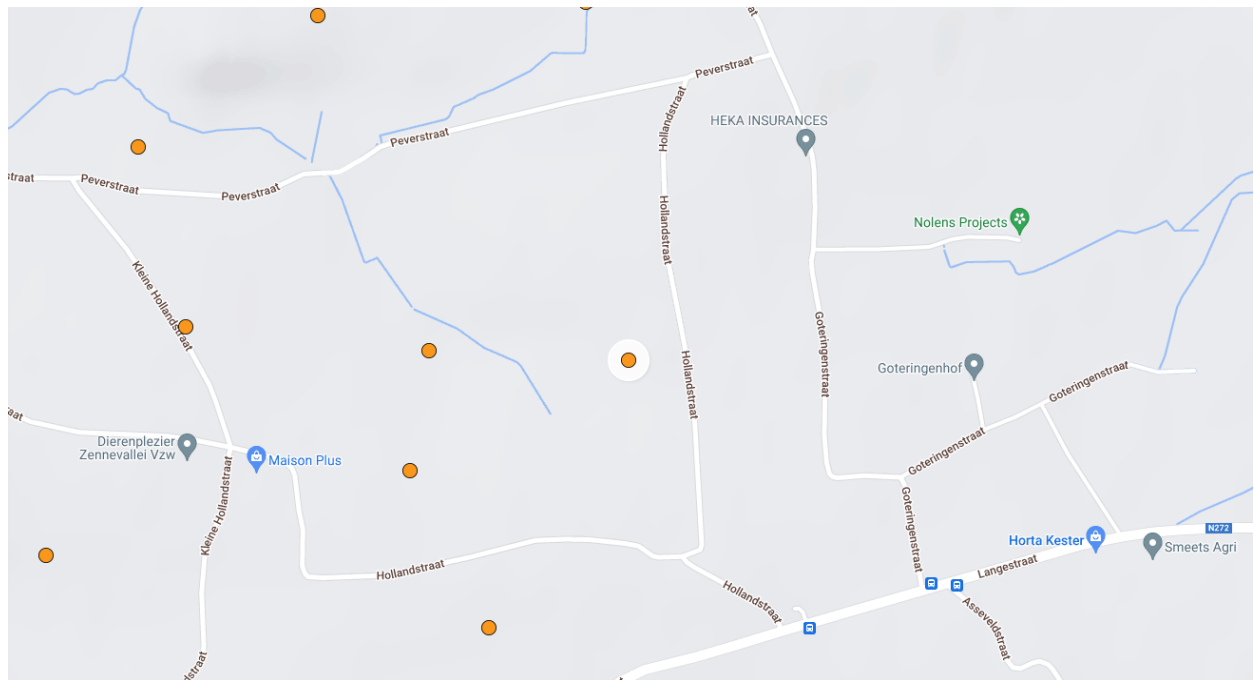


## EIGENSCHAPPEN

- Coördinaten: 4.052424, 50.756881
- Benaming:
- Bron: CadGIS Vlaanderen

## BESCHRIJVING

## RENS CAUTER

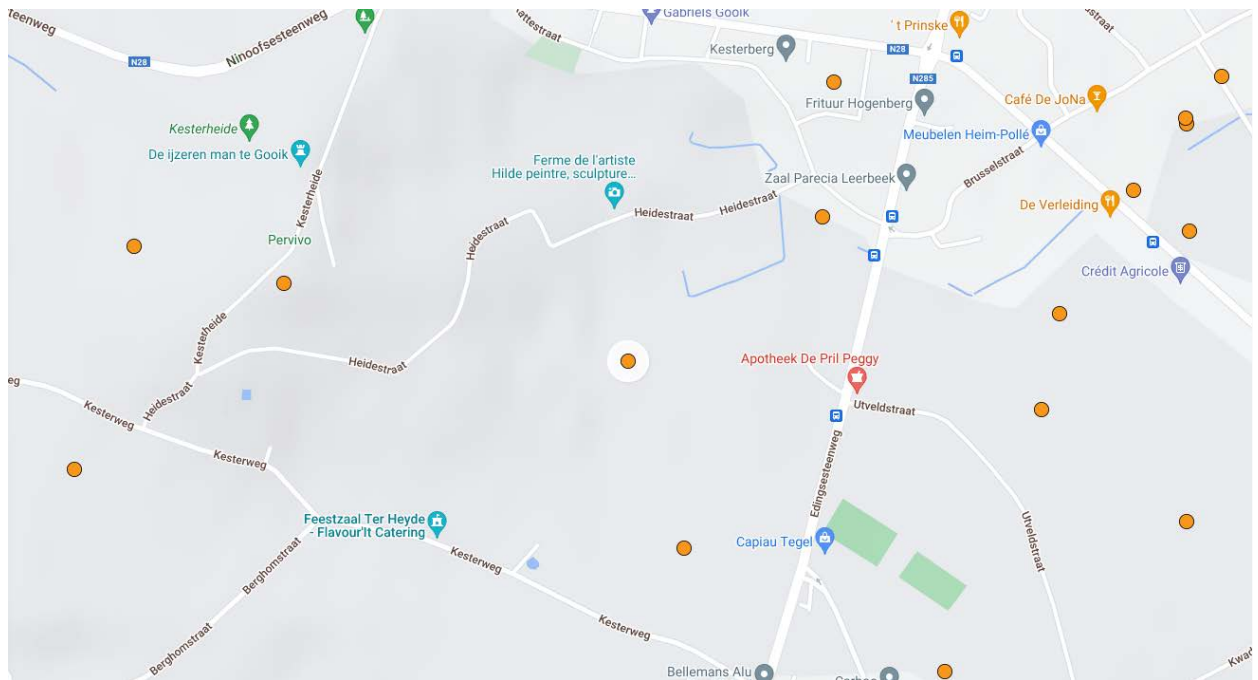


### EIGENSCHAPPEN

- Coördinaten: 4.082829, 50.761363
- Benaming:
- Bron: CadGIS Vlaanderen

### BESCHRIJVING

## RIET PYPE

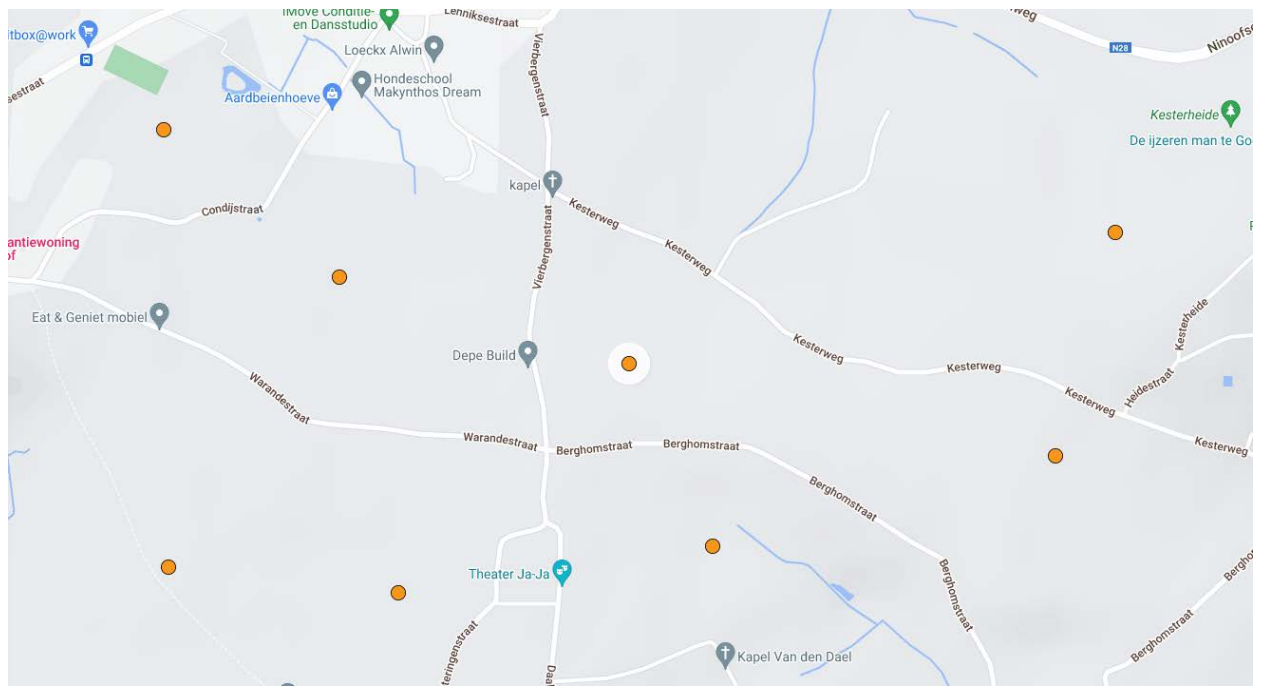


### EIGENSCHAPPEN

- Coördinaten: 4.112195, 50.773527
- Benaming:
- Bron: CadGIS Vlaanderen

### BESCHRIJVING

## RODDENBOSCH

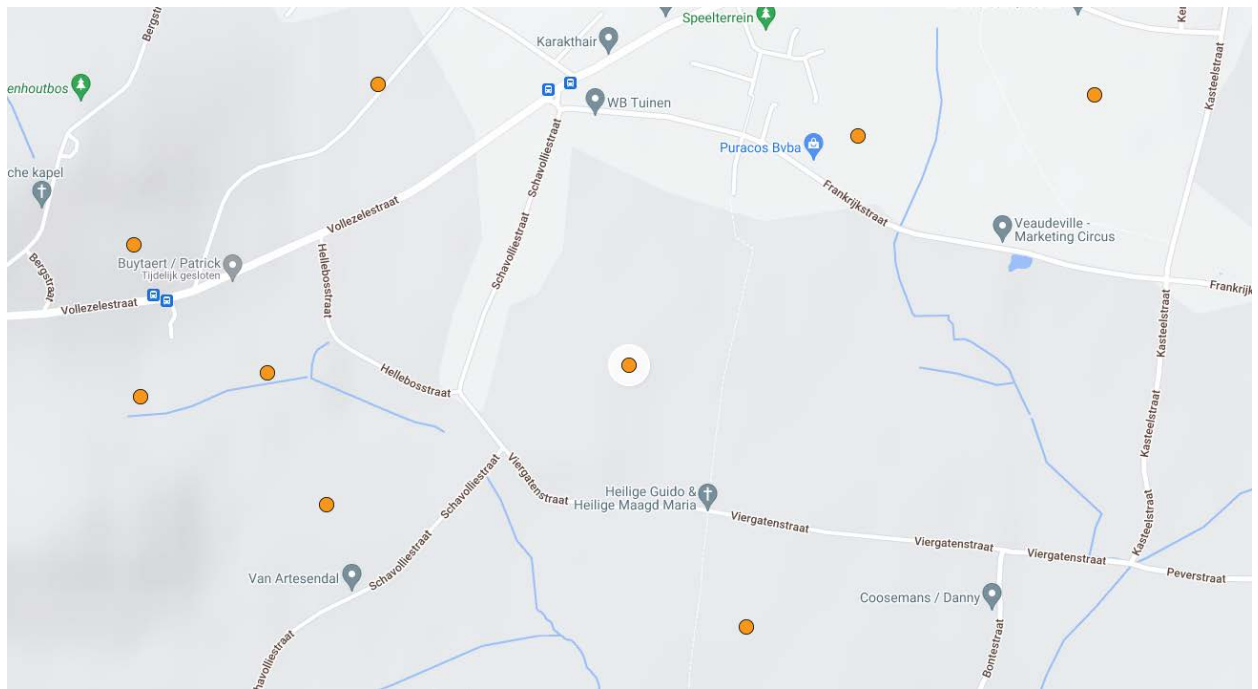


### EIGENSCHAPPEN

- Coördinaten: 4.090024, 50.773296
- Benaming:
- Bron: CadGIS Vlaanderen

### BESCHRIJVING

## RODE VELD



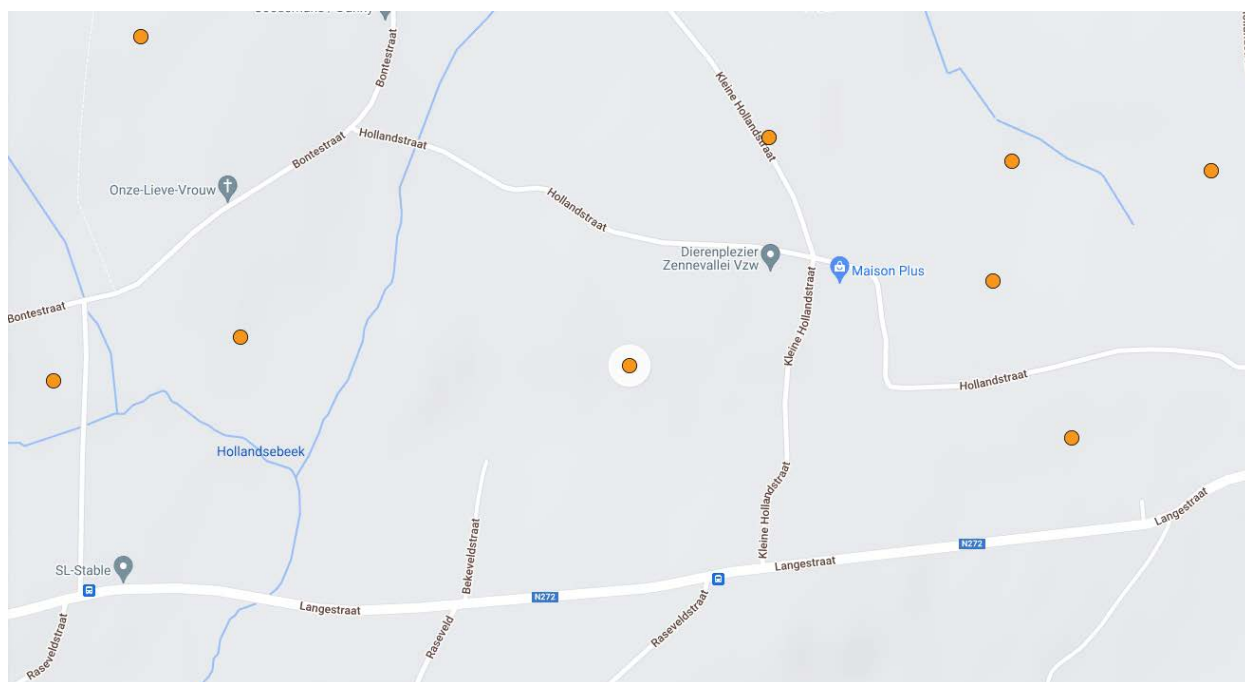
### EIGENSCHAPPEN

- Coördinaten: 4.055994, 50.767001
- Benaming: CadGIS Vlaanderen
- Bron: CadGIS Vlaanderen

### BESCHRIJVING



## ROOVERS NEST

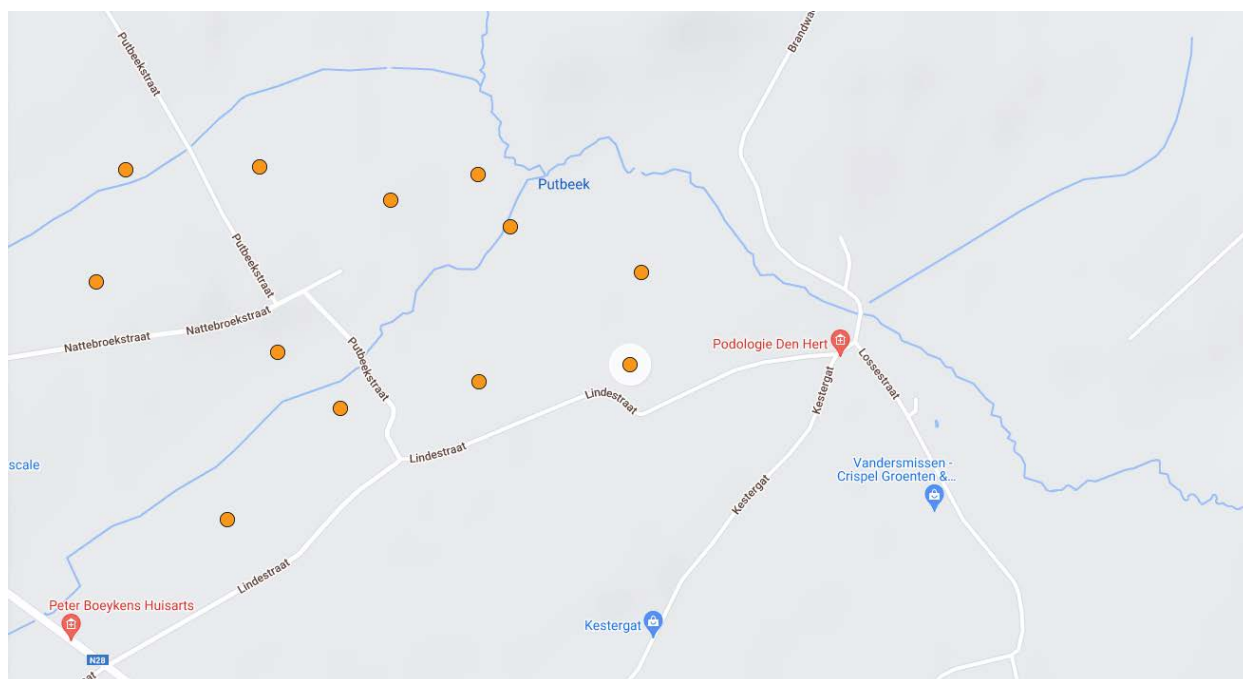


### EIGENSCHAPPEN

- Coördinaten: 4.069676, 50.758583
- Benaming:
- Bron: CadGIS Vlaanderen

### BESCHRIJVING

## ROT WEYKEN



### EIGENSCHAPPEN

- Coördinaten: 4.148767, 50.772996
- Benaming:
- Bron: CadGIS Vlaanderen

### BESCHRIJVING

## RUUËZENBROEK

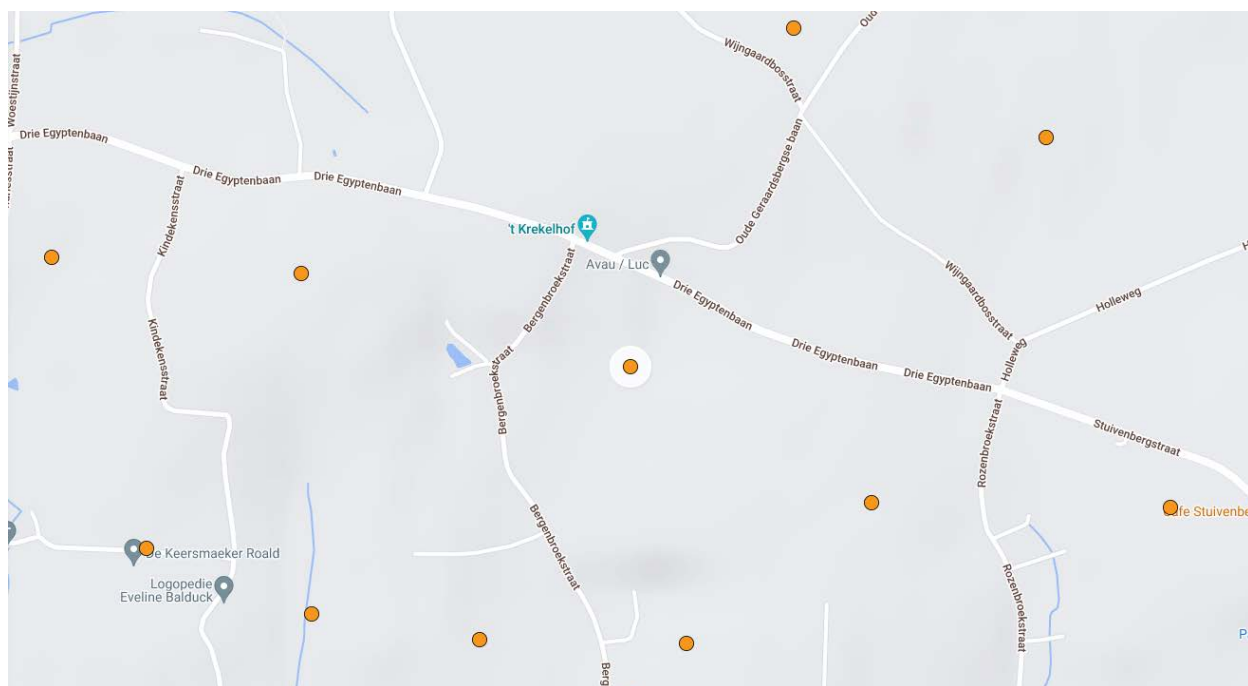
### EIGENSCHAPPEN

- Coördinaten:
- Benaming: de Rozenbroek, Rozenbroekstraat
- Bron: Frans Peetermans

### BESCHRIJVING

Mogelijk gaat het niet om roos maar om rus (bies). In de moerassige weiden in de buurt van de aansluiting van Rozenbroekstraat en Lindestraat komen nog russen voor. Die gronden werden nog niet zo lang geleden opgehoogd en drooggelegd. Broek wijst op drassig, onderstaand land. Rozenbroek zou betekenen: moeras waar biezen groeien.

## SCHEEDS VELD

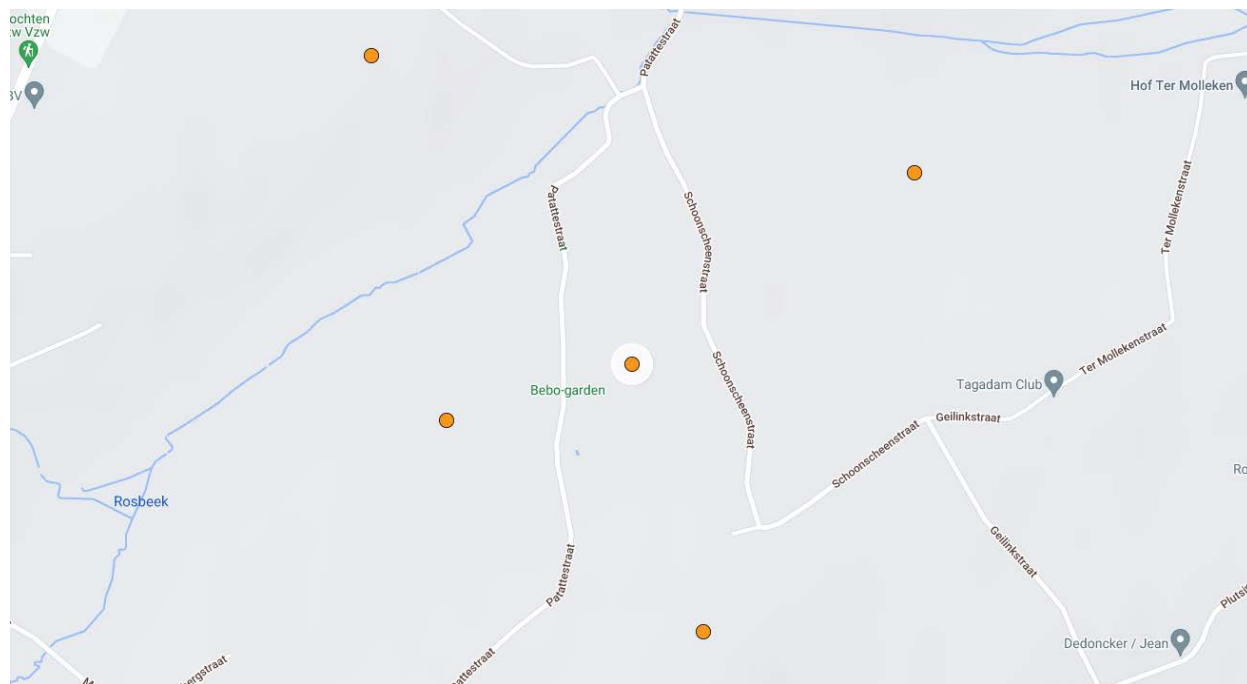


### EIGENSCHAPPEN

- Coördinaten: 4.0959, 50.804035
- Benaming:
- Bron: CadGIS Vlaanderen

### BESCHRIJVING

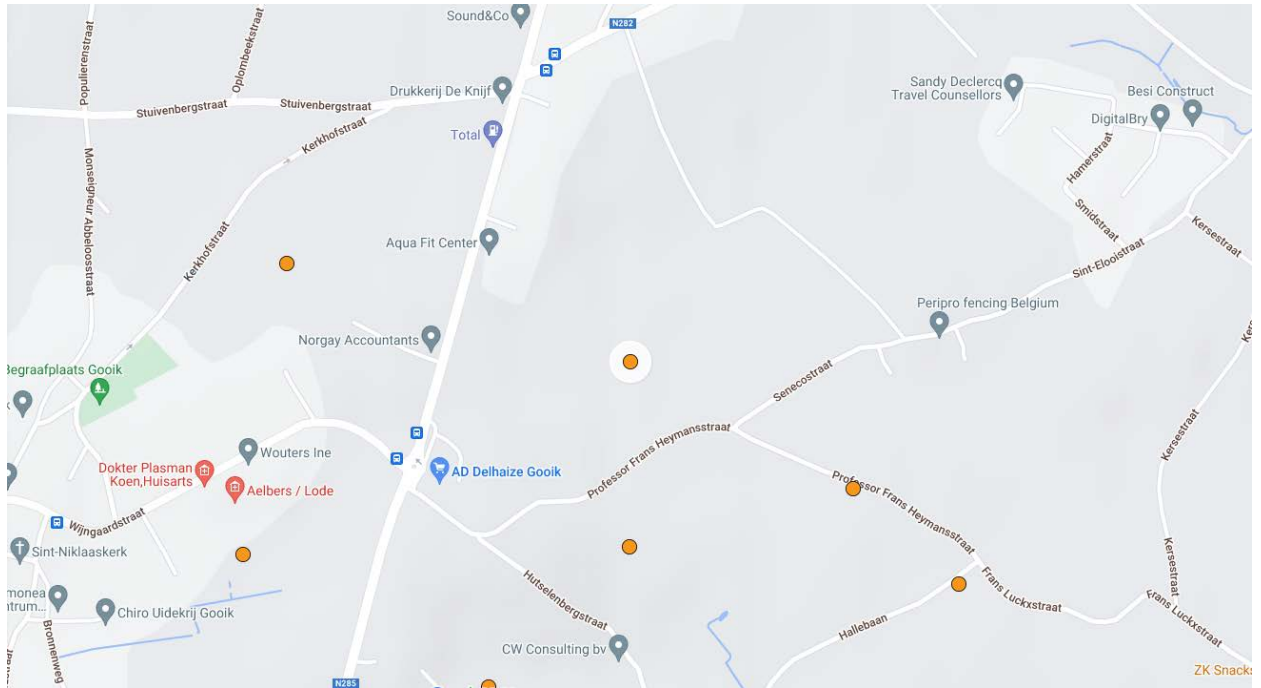
## SCHOUSCHEEN VELD



### EIGENSCHAPPEN

- Coördinaten: 4.119736, 50.752166
- Benaming:
- Bron: CadGIS Vlaanderen

### BESCHRIJVING

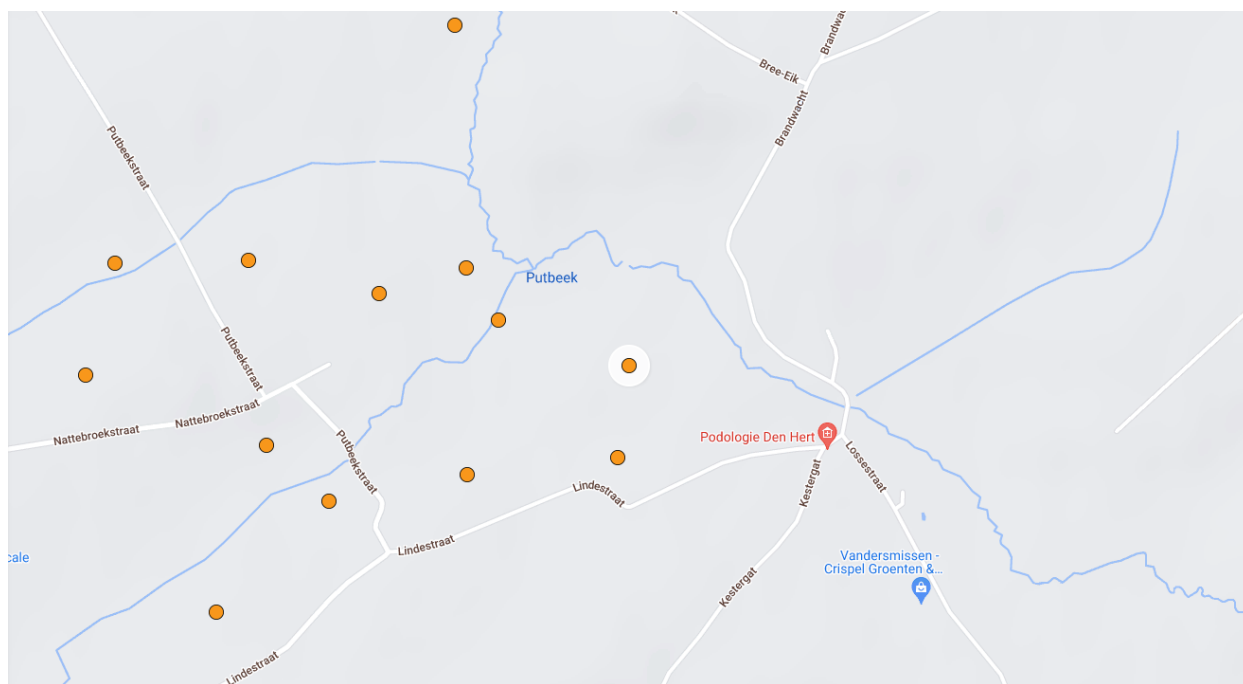


## EIGENSCHAPPEN

- Coördinaten: 4.132, 50.797648
- Benaming:
- Bron: CadGIS Vlaanderen

## BESCHRIJVING

## SINT JANS BERG

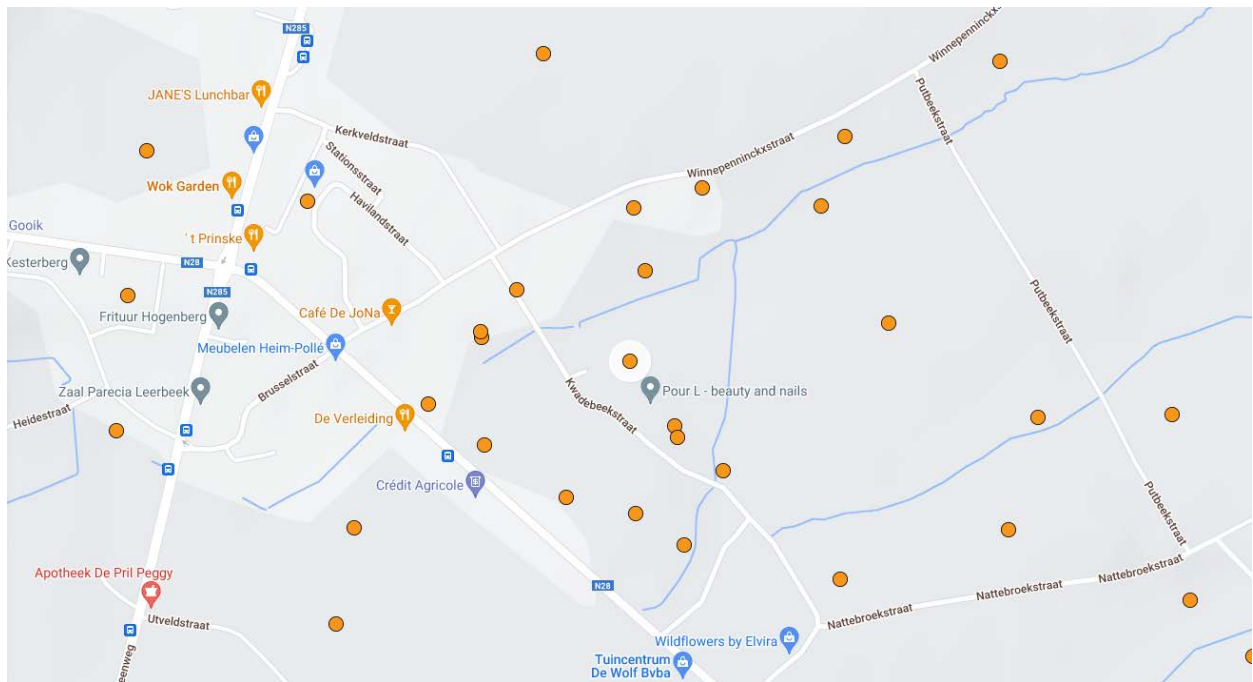


### EIGENSCHAPPEN

- Coördinaten: 4.149026, 50.774316
- Benaming:
- Bron: CadGIS Vlaanderen

### BESCHRIJVING

## SPEURE BLOK



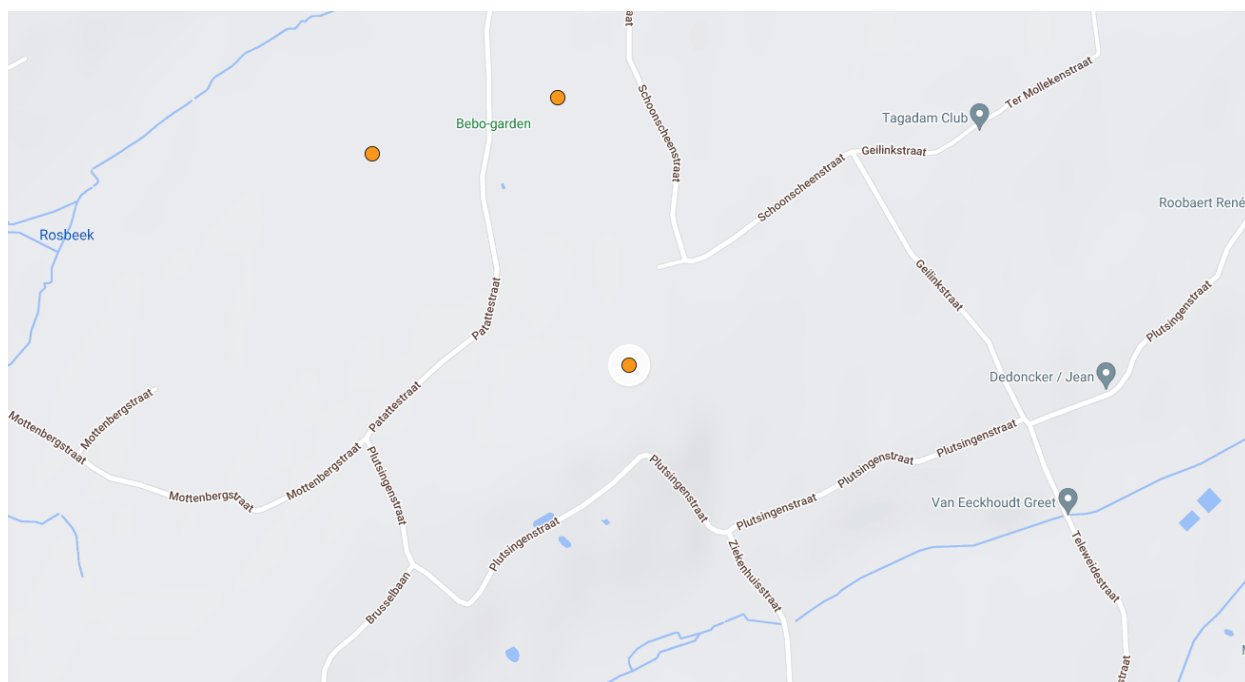
## EIGENSCHAPPEN

- Coördinaten: 4.128177, 50.776581
- Benaming:
- Bron: CadGIS Vlaanderen

## BESCHRIJVING



## STEEN VELD

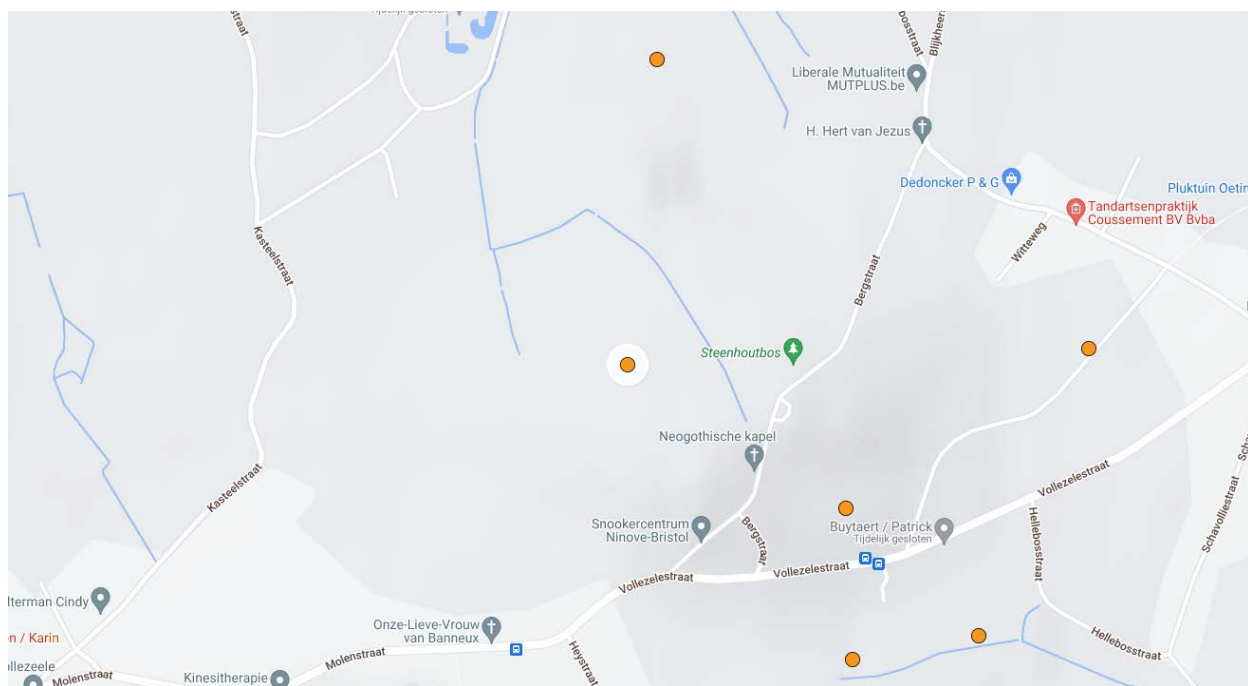


### EIGENSCHAPPEN

- Coördinaten: 4.121359, 50.748345
- Benaming:
- Bron: CadGIS Vlaanderen

### BESCHRIJVING

## STEENHOUDT BOSCH

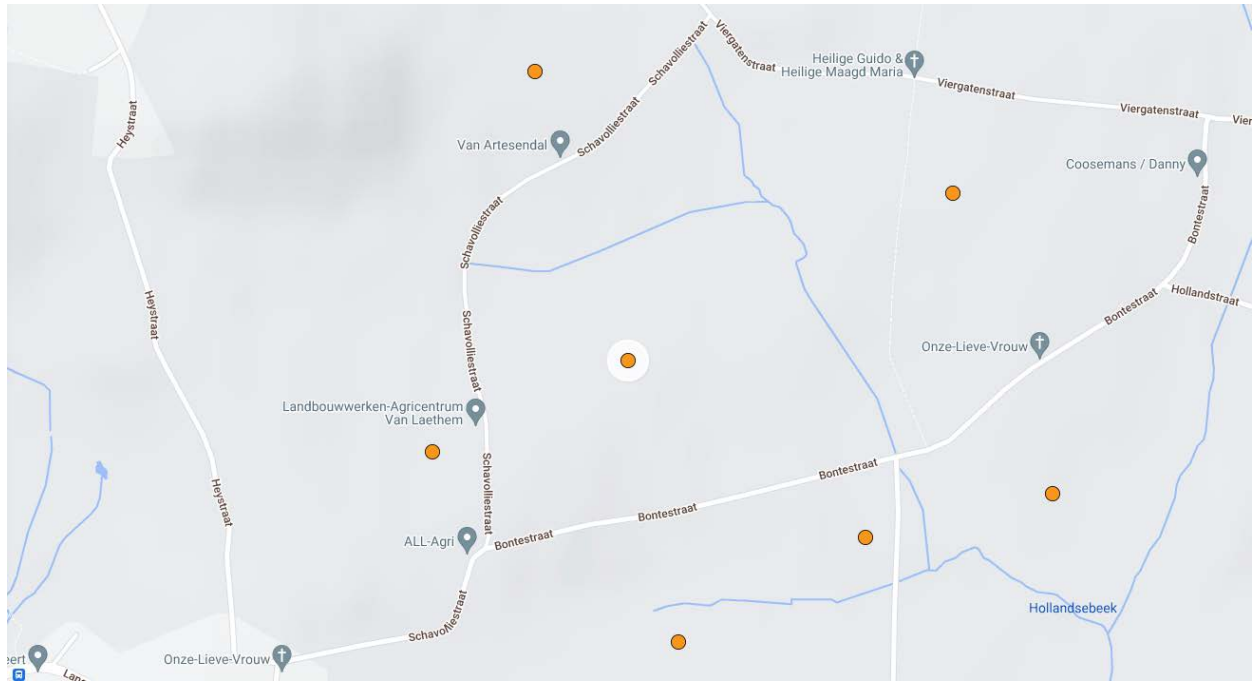


### EIGENSCHAPPEN

- Coördinaten: 4.039917, 50.770759
- Benaming:
- Bron: CadGIS Vlaanderen

### BESCHRIJVING

## STREKT VELD

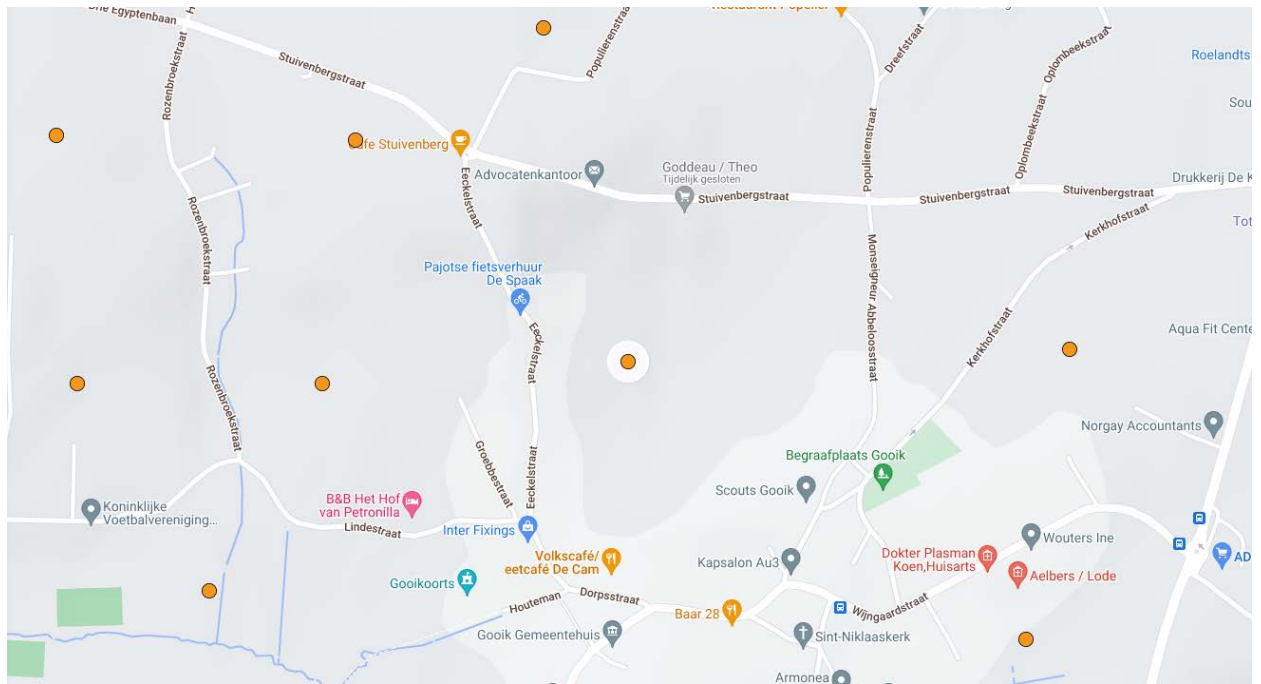


### EIGENSCHAPPEN

- Coördinaten: 4.051284, 50.760894
- Benaming:
- Bron: CadGIS Vlaanderen

### BESCHRIJVING

## STUIJVENBERG



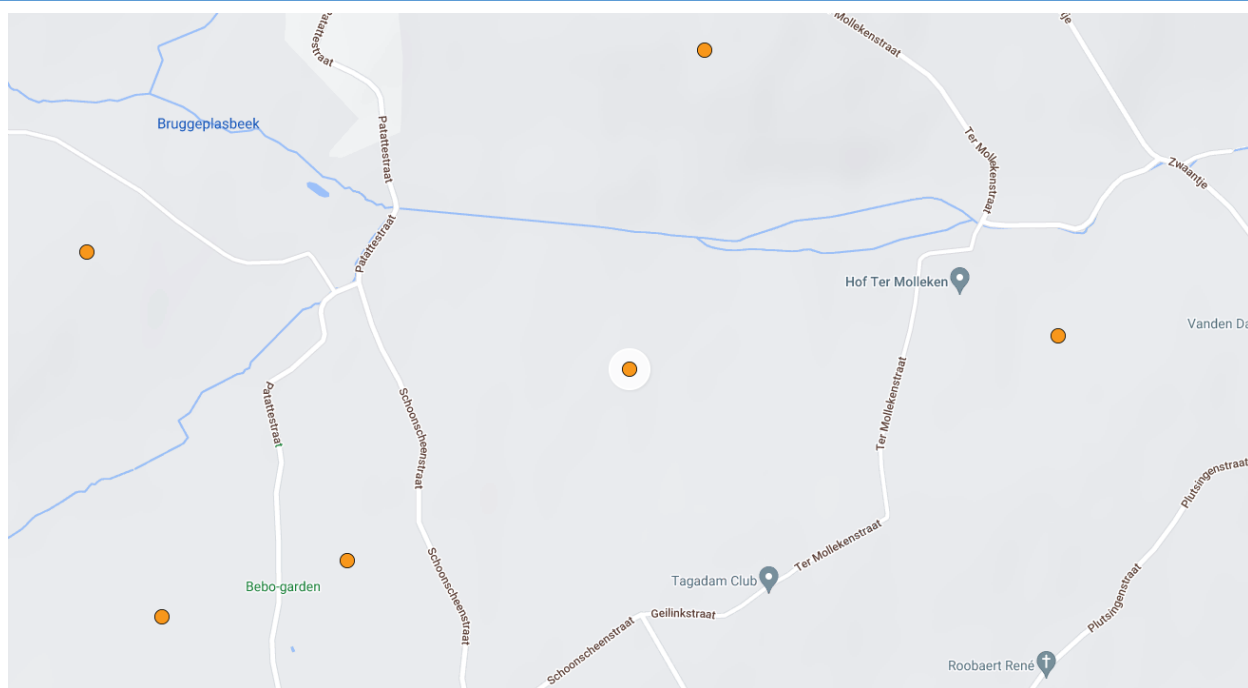
### EIGENSCHAPPEN

- Coördinaten: 4.114264, 50.79887
- Benaming: 't Stèuvenbèrg, het Stuivenberg
- Bron: CadGIS Vlaanderen

### BESCHRIJVING

“Berg” is het Gooikse woord voor heuvel.

## SWINGEL VELD



### EIGENSCHAPPEN

- Coördinaten: 4.126116, 50.754896
- Benaming:
- Bron: CadGIS Vlaanderen

### BESCHRIJVING

## 'T ALFBOENJER

### EIGENSCHAPPEN

- Coördinaten:
- Benaming: het Halfbunder
- Bron: Frans Peetermans

### BESCHRIJVING

Kouter tegenover de "Drie Egypten" en tussen de Linieberg en de Kindekenstraat.

## 'T BLOKVÉLDJ

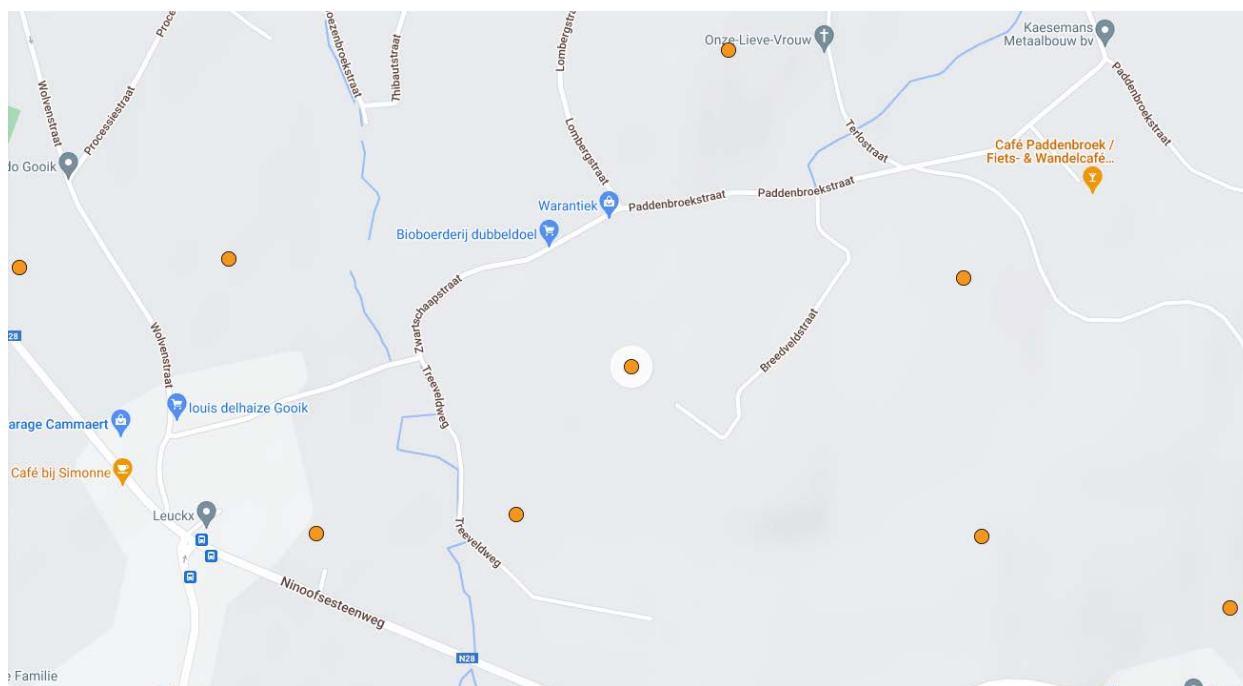
### EIGENSCHAPPEN

- Coördinaten:
- Benaming: het Blokveld
- Bron: Frans Peetermans

### BESCHRIJVING

Benaming van de velden en weiden achter het hof ter Blokken, tussen Terlo- en Paddenbroekstraat.

## 'T BREE VELD



### EIGENSCHAPPEN

- Coördinaten: 4.098746, 50.783499
- Benaming: Het Breedveld, Brieëdvéldj
- Bron: CadGIS Vlaanderen, Frans Peetermans

### BESCHRIJVING

Benaming van de kouter tussen Breedveldstraat, Zwartschaap en Steenberg. Popp (+/-1850) vermeldt Bree-Veld.



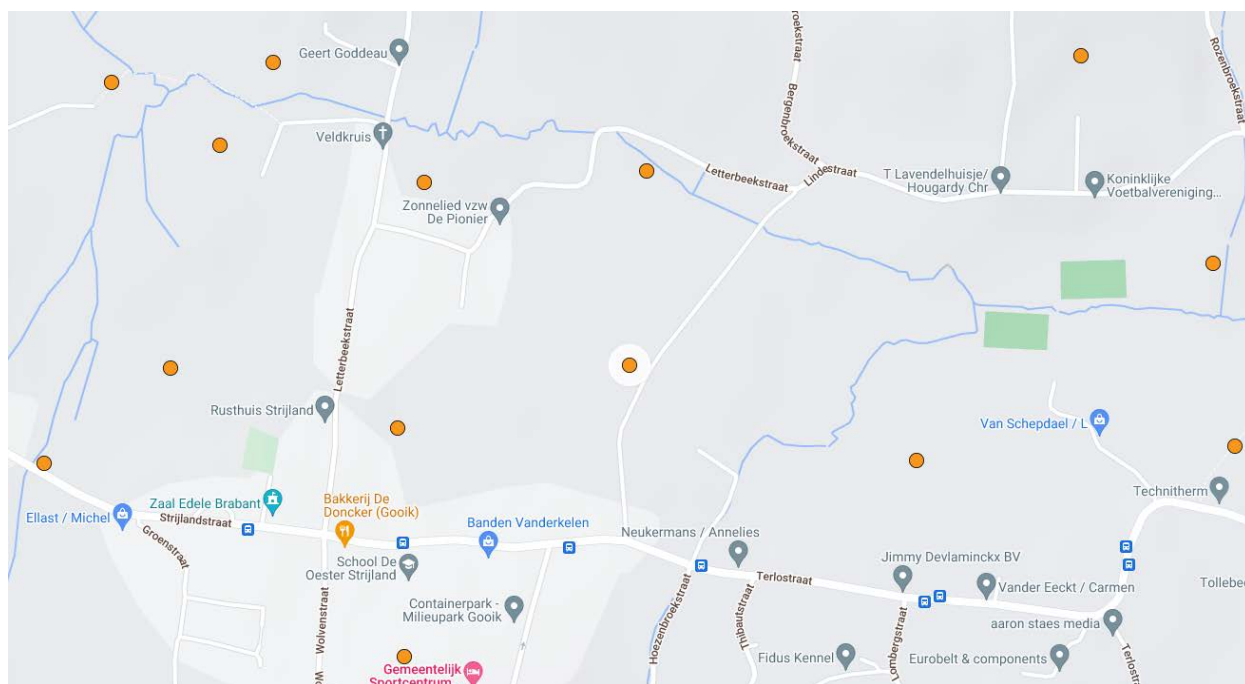
### EIGENSCHAPPEN

- Coördinaten:
- Benaming: het Hammeken, het Hemdeken
- Bron: Frans Peetermans

### BESCHRIJVING

Veldnaam aan de grens tussen Lennik en Gooik aan de Prof. Frans Heymansstraat, rijdend naar Halle, links van de weg even voorbij de Hallebaan. Hemdeken is weinig waarschijnlijk want een hemdeken is in 't Gooiks " 'n uumeken". Hammeken (hespje) zou kunnen vanwege de vorm van het veld of omdat het als zwart goed voor de prijs van een ham werd gekocht. Maar dat zou volgens de Gooikse klankwetten " 't ammeken" moeten heten. Misschien zit het oude woord "hamme, hemme" (inham, bocht, kromming) hierin. De weg naar Halle maakt daar inderdaad nogal wat bochten.

## 'T HOESEVELD

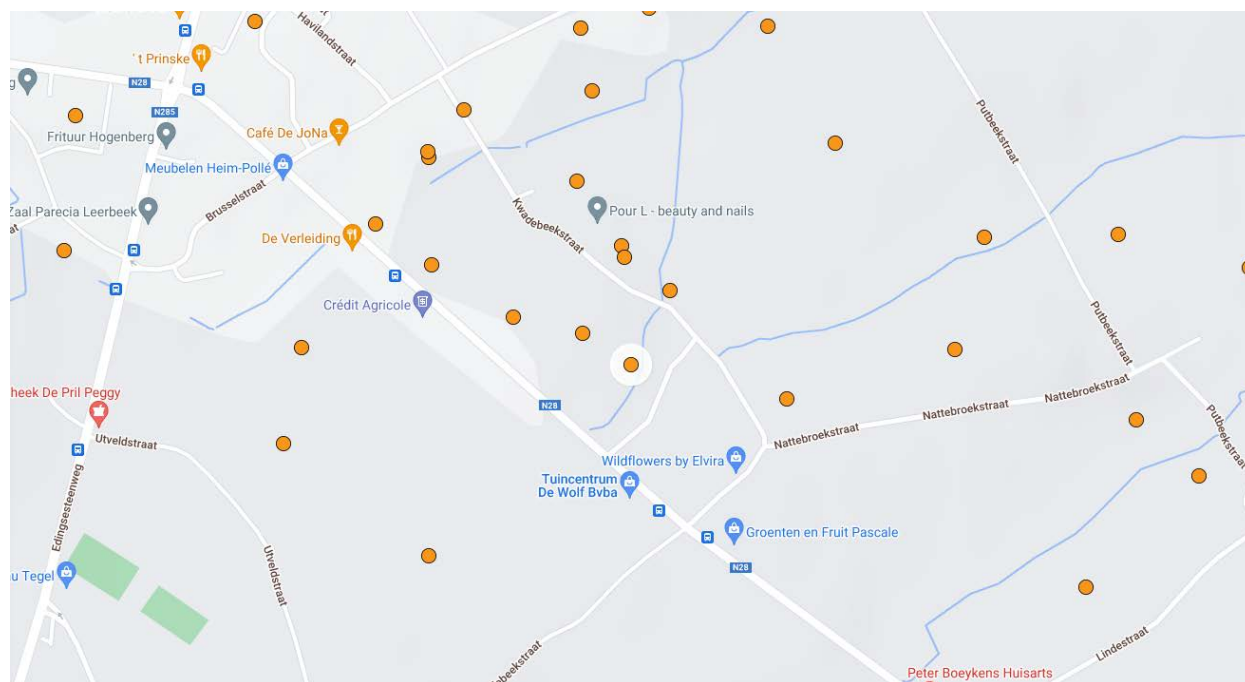


### EIGENSCHAPPEN

- Coördinaten: 4.091636, 50.794143
- Benaming:
- Bron: CadGIS Vlaanderen

### BESCHRIJVING

## 'T HOF TE NATTEBROECK

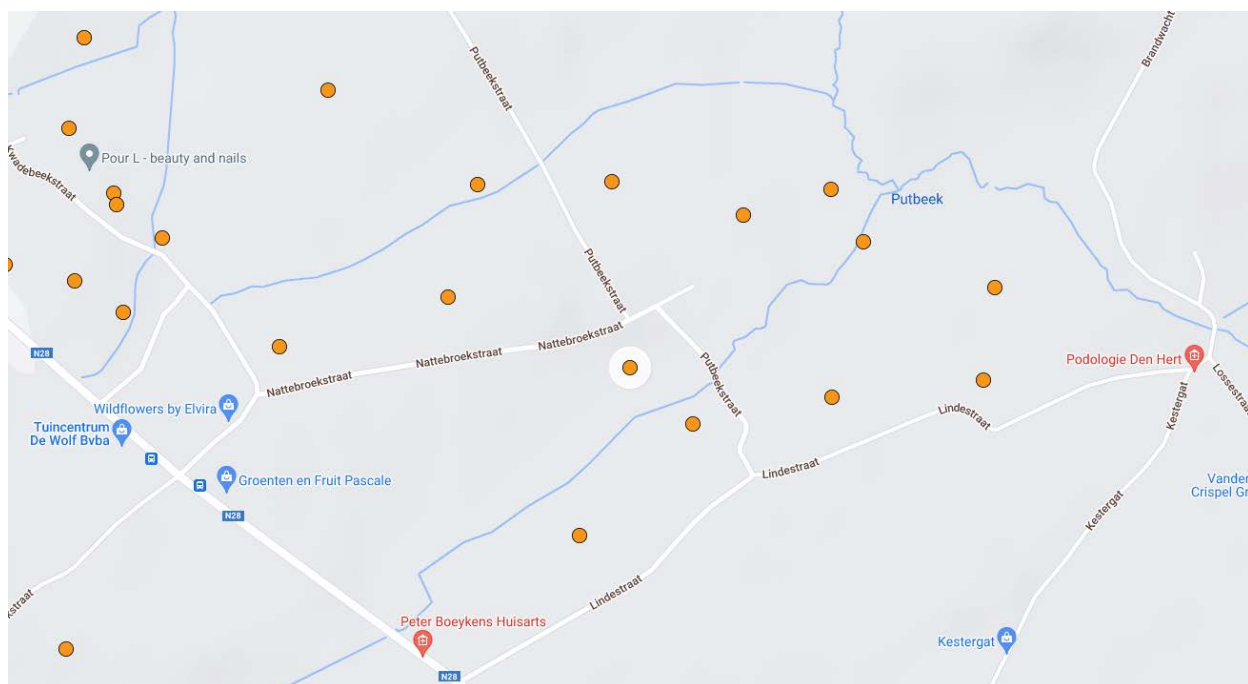


### EIGENSCHAPPEN

- Coördinaten: 4.129395, 50.773959
- Benaming:
- Bron: CadGIS Vlaanderen

### BESCHRIJVING

## 'T HOF TE PUT BROEK

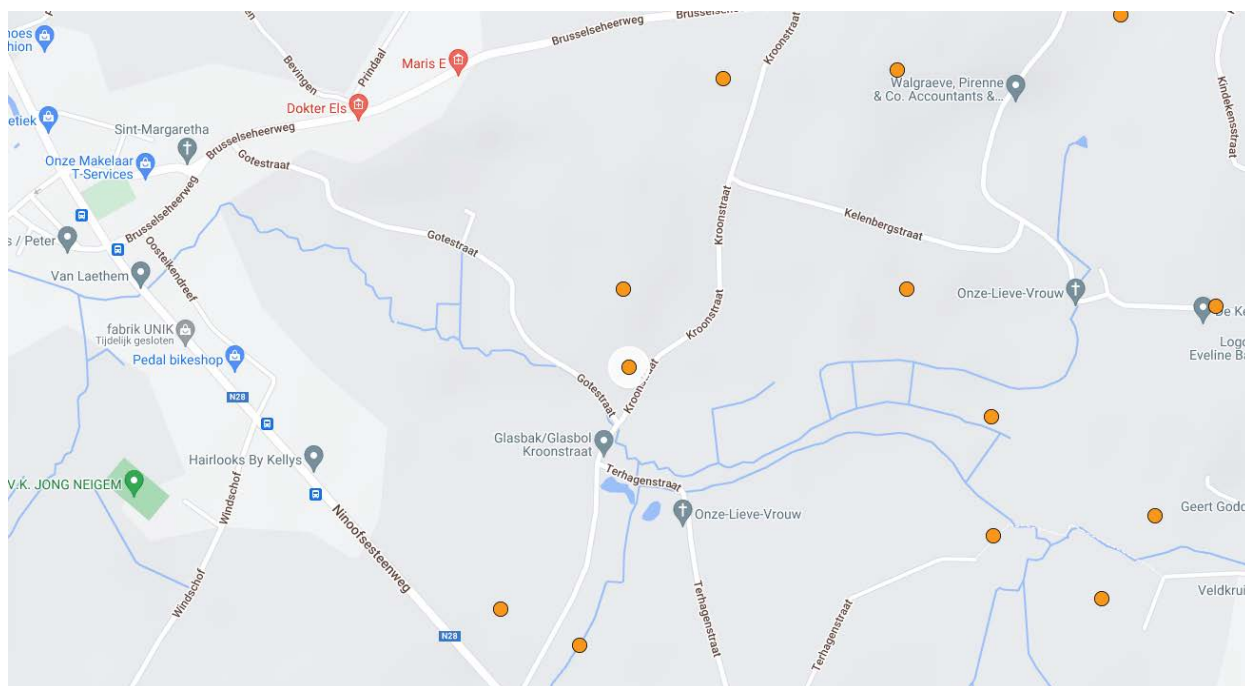


### EIGENSCHAPPEN

- Coördinaten: 4.140826, 50.773174
- Benaming:
- Bron: CadGIS Vlaanderen

### BESCHRIJVING

## 'T HOF TERHAGEN



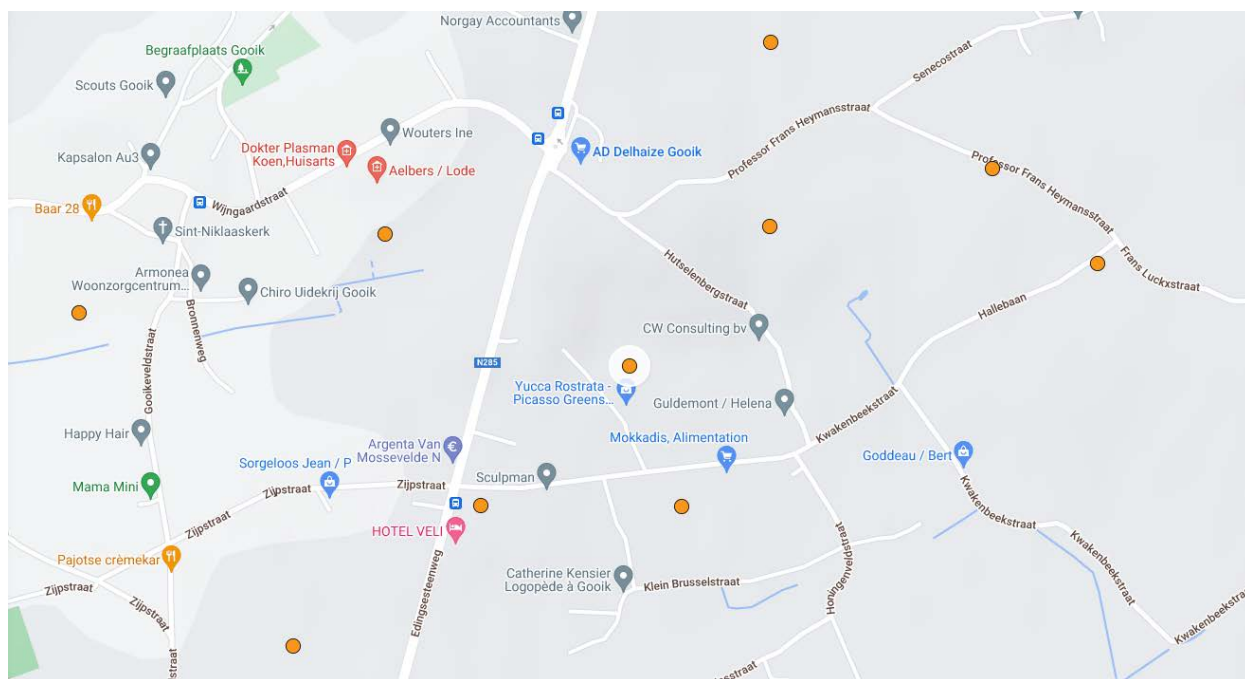
### EIGENSCHAPPEN

- Coördinaten: 4.071722, 50.800573
- Benaming:
- Bron: CadGIS Vlaanderen, Frans Peetermans

### BESCHRIJVING

Het molentje Terhagen, de molen (van) Terhagen = watermolen uit 1732 aan de samenvloeiing van Molenbeek en Papenmeersbeek in de Terhagenstraat. Tegenover de molen lagen twee vijvers die als spaarbekken dienst deden. In één van de vijvers verdronk ooit het enig kind van "Zjef van de muiln", de laatste watermolenaar. Al lang een privé-woning geworden met " 't Sportschuurtje" vlakbij.

## 'T HOLLAND

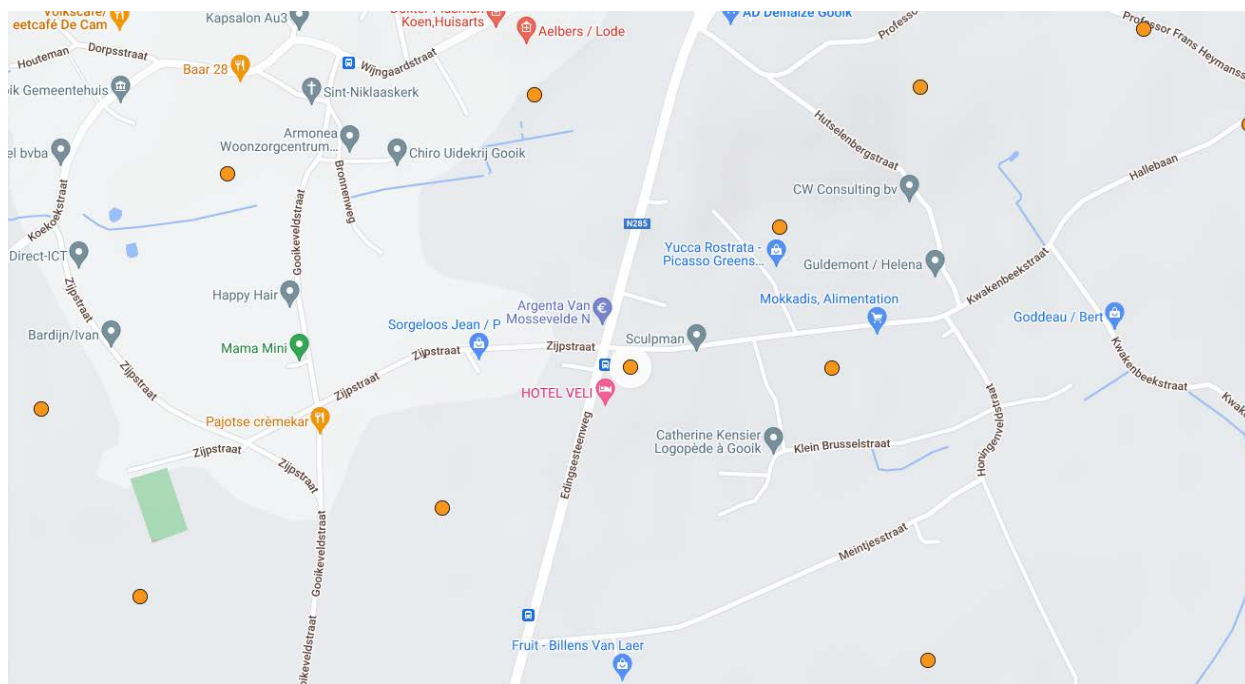


### EIGENSCHAPPEN

- Coördinaten: 4.128796, 50.793021
- Benaming: de muile (van) Terôgen
- Bron: CadGIS Vlaanderen

### BESCHRIJVING

## 'T HOLLAND

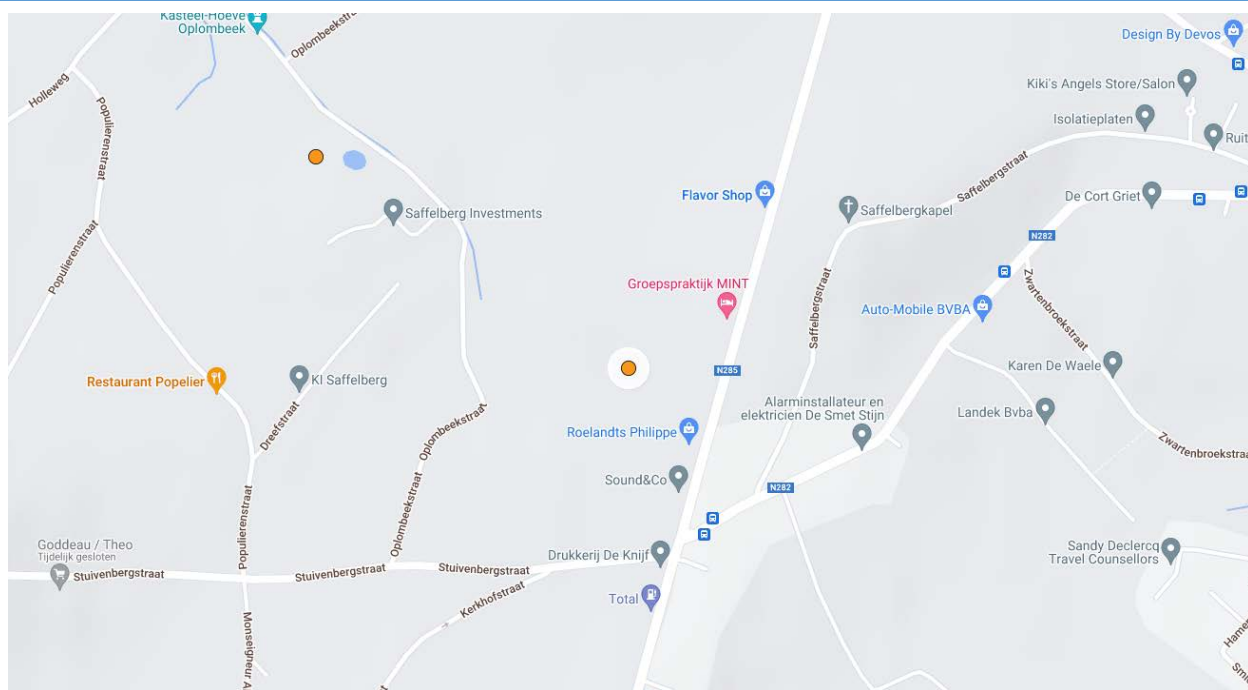


### EIGENSCHAPPEN

- Coördinaten: 4.125428, 50.791027
- Benaming:
- Bron: CadGIS Vlaanderen

### BESCHRIJVING

## 'T KAMBLOK



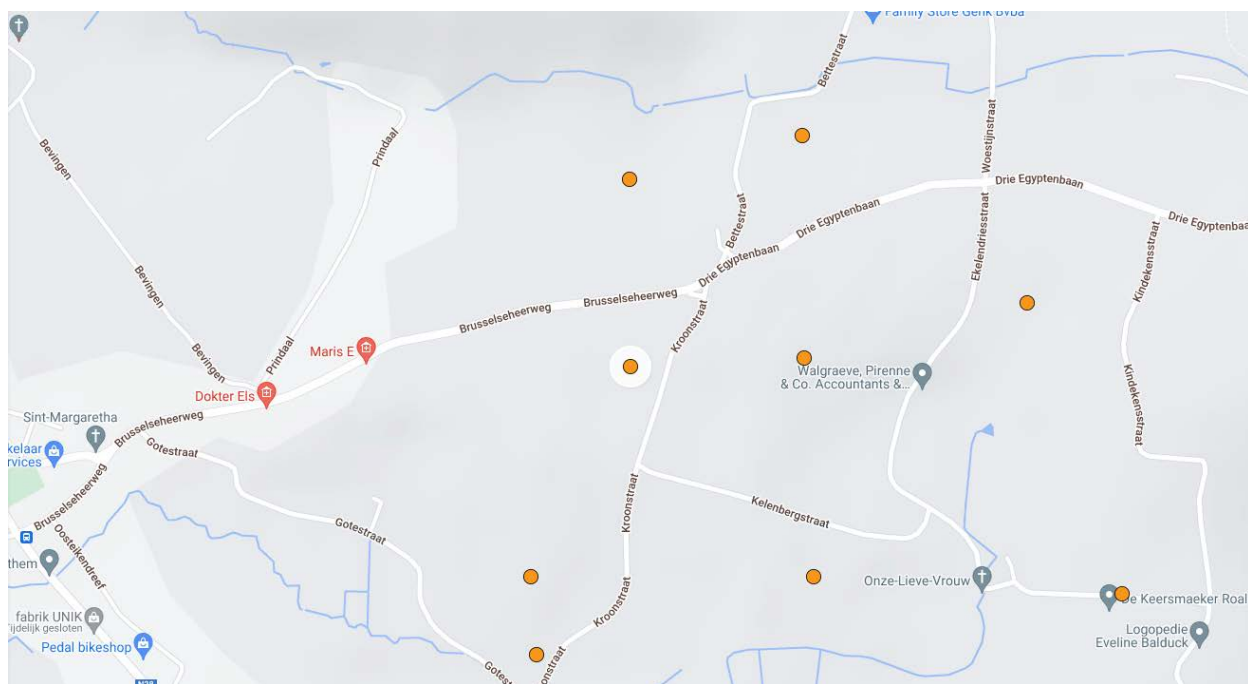
### EIGENSCHAPPEN

- Coördinaten: 4.128401, 50.804159
- Benaming:
- Bron: CadGIS Vlaanderen

### BESCHRIJVING



## 'T KRUIS VELD

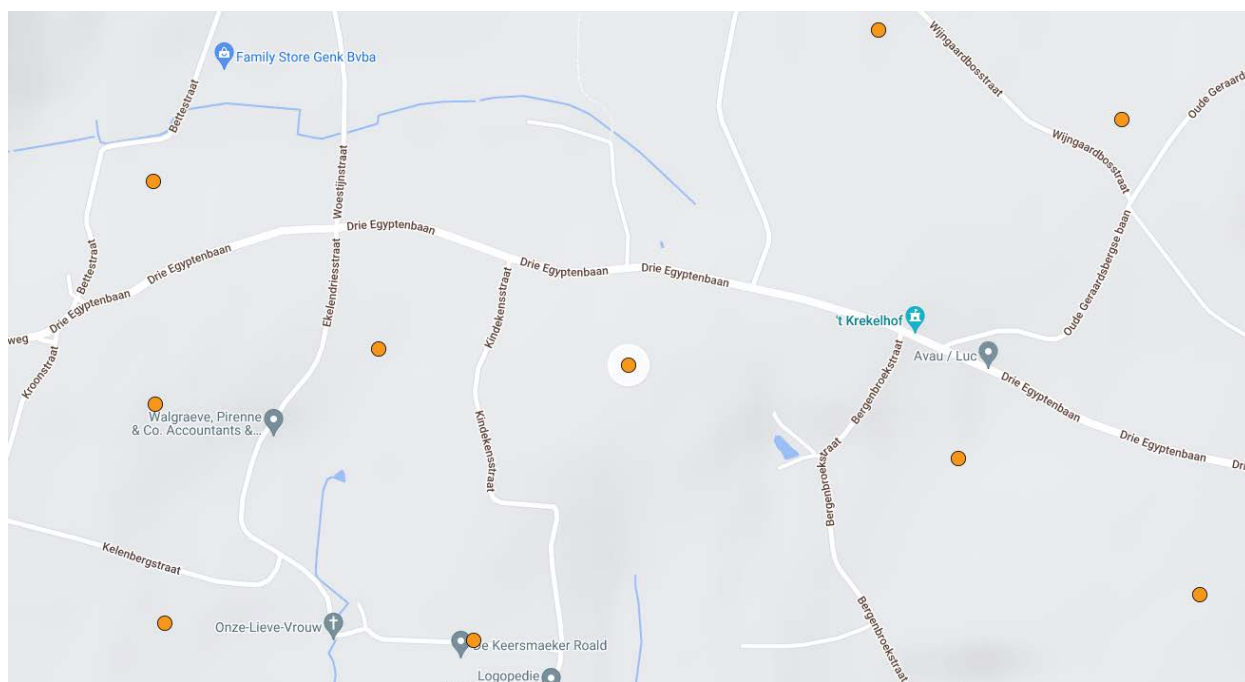


### EIGENSCHAPPEN

- Coördinaten: 4.073857, 50.804693
- Benaming:
- Bron: CadGIS Vlaanderen

### BESCHRIJVING

## 'T LINDEKEN



### EIGENSCHAPPEN

- Coördinaten: 4.088466, 50.805369
- Benaming:
- Bron: CadGIS Vlaanderen

### BESCHRIJVING

### EIGENSCHAPPEN

- Coördinaten:
- Benaming: 't Loveld
- Bron: Frans Peetermans

### BESCHRIJVING

Benaming van de kouter begrensd door Molenbeek, Terlostraat, Blokstraat en Hoezenbroekbeek. Tussen Blok- en Loveldstraat ligt het Groot Loveld. Tussen Loveldstraat en Hoezenbroekbeek ligt het Klein Loveld. De Loveldstraat kreeg haar naam terecht want ze ligt in de Loveldkouter.

## 'T MESJIEKEN

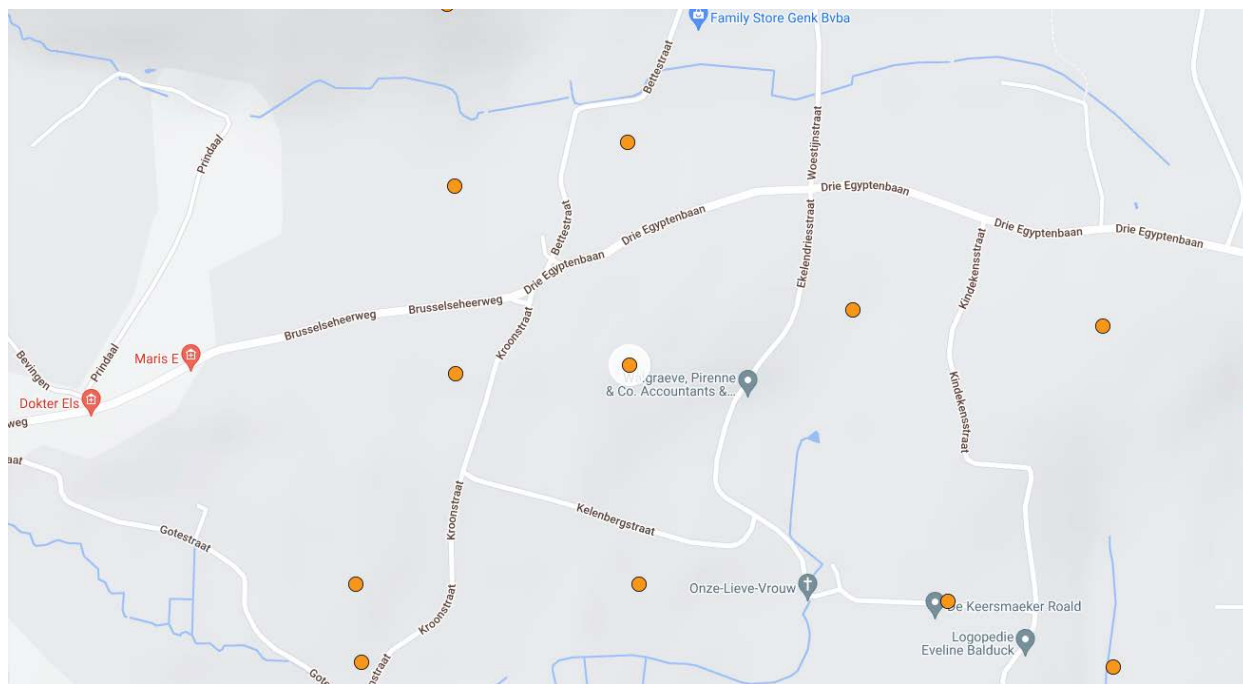
### EIGENSCHAPPEN

- Coördinaten:
- Benaming: 't Monsieurken
- Bron: Frans Peetermans

### BESCHRIJVING

In het gemeentehuis van Oetingen was er eertijds een plaatsje voorzien om vechters, dronkaards en baldadigen op te sluiten tot ze tot bedaren kwamen. In de volksmond heette dat kamertje “ 't Mesjiêken”. Het gebeurde ooit dat de veldwachter om de een of andere reden de “Wuute van den bérg” in de amigo opsloot. Maar die ontsnapte prompt dwars door de (vermolmde?) muur heen!...

## 'T MOUILLE VELD



### EIGENSCHAPPEN

- Coördinaten: 4.07778, 50.804816
- Benaming:
- Bron: CadGIS Vlaanderen

### BESCHRIJVING

## 'T OEJKEN

### EIGENSCHAPPEN

- Coördinaten:
- Benaming: het Hoedeken:
- Bron: Frans Peetermans

### BESCHRIJVING

Plaatsnaam rond het kruispunt van de Mgr. Abbeloos- en de Kerkhofstraat. Doen de vorm en de hoogte van het terrein (waar het oud scoutslokaal staat) denken aan een hoed? Of is er een andere verklaring?

## 'T PLOSJ, DE PLOSBÉRG

### EIGENSCHAPPEN

- Coördinaten:
- Benaming: Het (!) Plaats, de Plaatsberg
- Bron: Frans Peetermans

### BESCHRIJVING

Dit is het dorpsplein, de kerkberg, de helling voor de Sint-Niklaaskerk. "Plaats" kan komen van het Franse "la place" (plein).

## 'T STIEËNÈÛS

### EIGENSCHAPPEN

- Coördinaten:
- Benaming: het Steenhuis
- Bron: Frans Peetermans

### BESCHRIJVING

Veldnaam op de Lombergkouter die ook “op den bos” heet. Mogelijk verwijst “Stieënèùs” naar de Gallo-Romeinse villa die hier ooit gestaan heeft. Rond 1980 zijn er zelfs opgravingen gebeurd naar die villa en bouwresten gevonden.



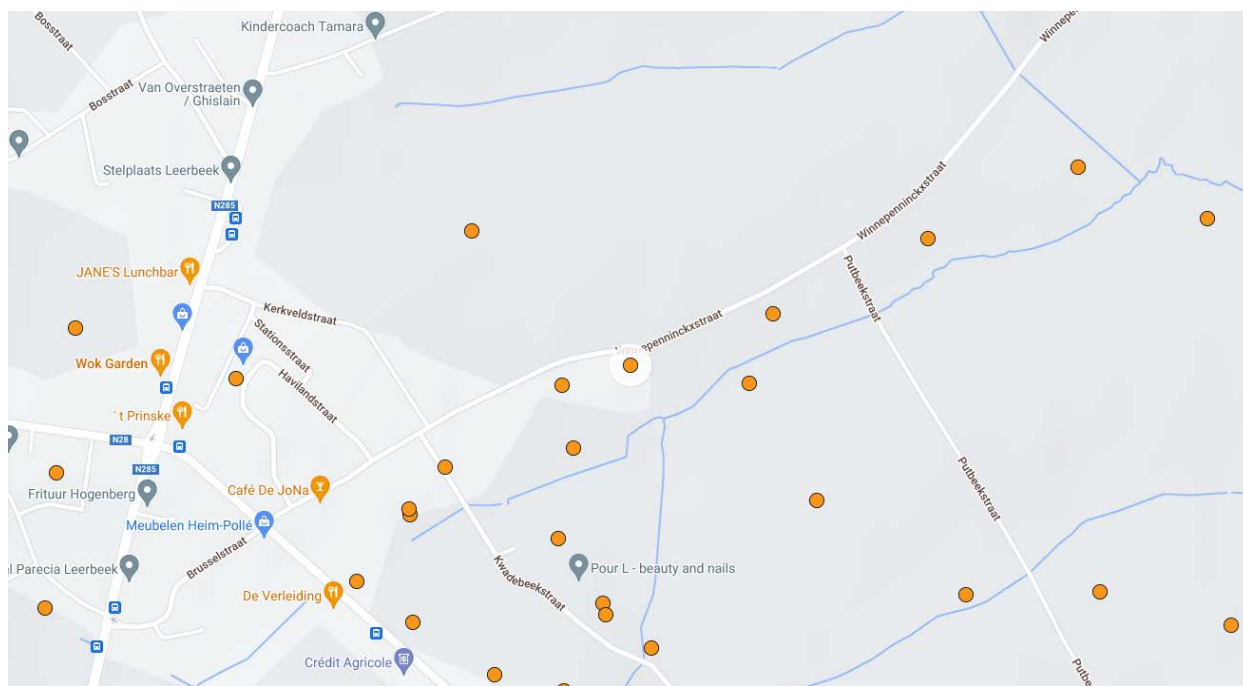
**EIGENSCHAPPEN**

- Coördinaten:
- Benaming: het (!) staart van Gooik
- Bron: Frans Peetermans

**BESCHRIJVING**

Stukje Gooik tussen Woestijnkapel en Neigembos op het einde van de Neerstraat.

## 'T VERBRAND HOF



### EIGENSCHAPPEN

- Coördinaten: 4.129807, 50.779046
- Benaming:
- Bron: CadGIS Vlaanderen

### BESCHRIJVING

## 'T ZJIEPT

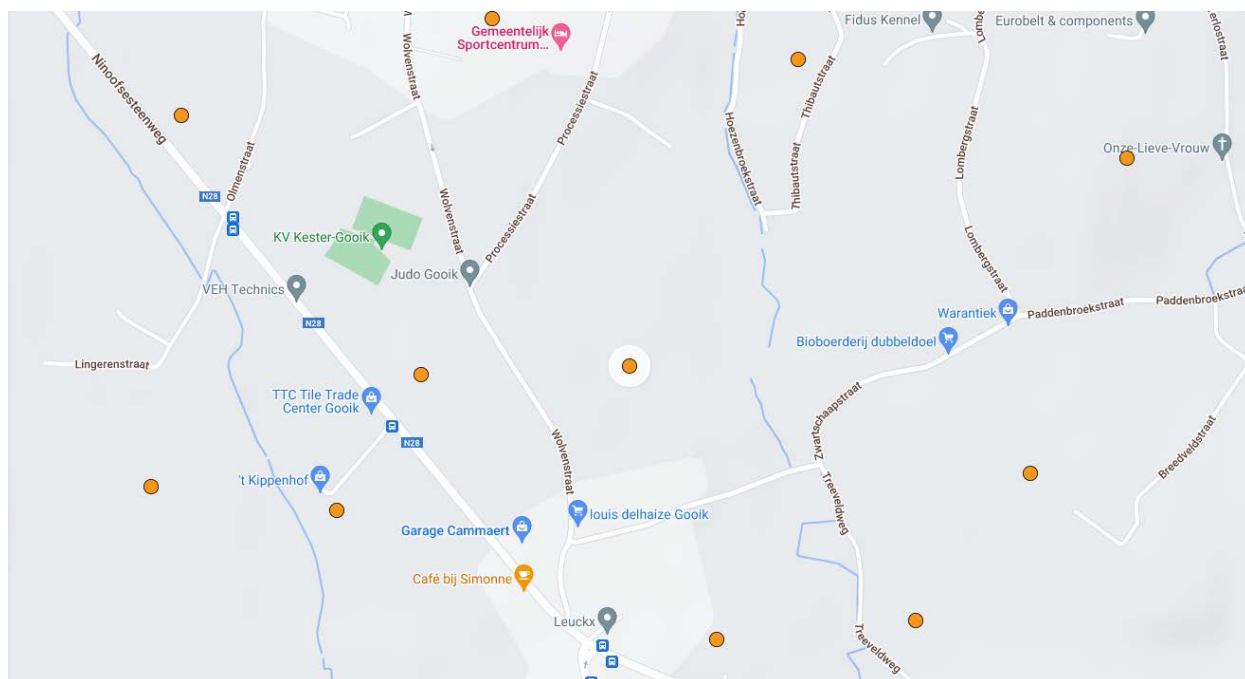
### EIGENSCHAPPEN

- Coördinaten:
- Benaming:
- Bron: Frans Peetermans

### BESCHRIJVING

Is het oudste stenen huis van Gooik (1642) gelegen aan de Drie Egyptenbaan. Eertijds afspanning voor reizigers tussen Vlaanderen en Brussel en voor bedevaarders naar de H. Kruiskapel op de Woestijn. "Zjiept" heeft niets te maken met Egypte, noch met "zjiepenéssen" (zigeunerinnen), noch met feeën zoals nogal eens verteld werd. "Zjiept" is de Gooikse uitspraak van "zjip" of "zep", onze dialectbenaming voor geul. Achter het huis, in het Neigembos, dat daar vlakbij is, zie je een aantal van zo'n geulen, ijstijdrelicten.

## 'T ZWART SCHAAP



### EIGENSCHAPPEN

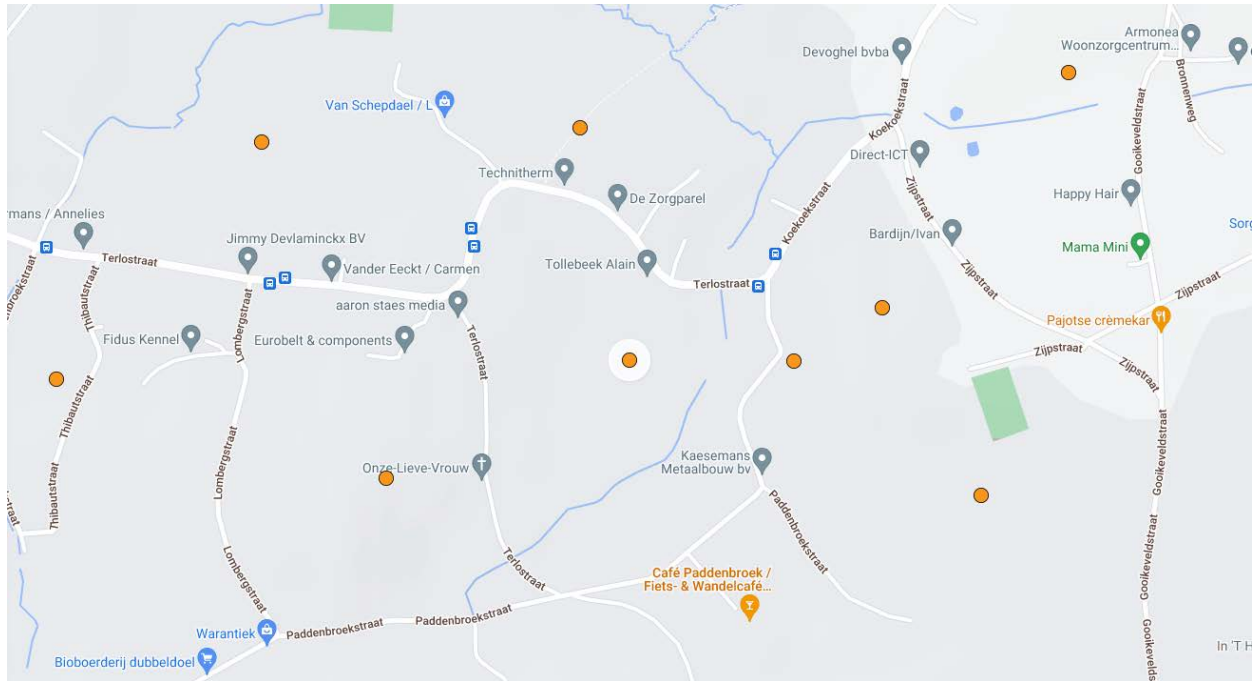
- Coördinaten: 4.089654, 50.785032
- Benaming: Zwartschaap, Swéskôp
- Bron: CadGIS Vlaanderen, Frans Peetermans

### BESCHRIJVING

Gehucht gelegen aan de grens van deelgemeente Gooik tussen Paddenbroek, Steenberg, Hoezenbroek en Ninoofsesteenweg. Je zou meteen denken aan een oude afspanning met die naam of een oude hoeve. Maar geen spoor daarvan. Andere mogelijke verklaring: Zwartschaap is ontstaan als volkse vervorming van zwetschap. Zwet, van swet(te): grensscheiding, grensslout. Van het Mnl. swetten, zwetten (grenzen aan). Vergelijk met het Friese swethe (grens) dat hoort bij zwad. (Weynen). Zwad (zwade) is voor V.D. 1. snede koren of gras, regel van met de zeis afgemaaid gras; ook in één slag afgemaaide hoeveelheid. 3 strook tussen de regels als bij 1. Schap, het tweede deel, is een achtervoegsel als in graafschap: gebied van de graaf. Vermits Zwartschaap aan de grens ligt met Oetingen, dat vroeger behoorde tot het Hernegevoud, zou het kunnen dat Zwartschaap letterlijk "grensgebied" betekent. Opmerkelijk is dat Zwartschaap in 't Gooiks niet "Zwétskôp" heet, zoals je zou verwachten, maar "Swéskôp", met s en zonder t.



## TERLO



### EIGENSCHAPPEN

- Coördinaten: 4.105304, 50.79299
- Benaming: Terluuë
- Bron: CadGIS Vlaanderen, Frans Peetermans

### BESCHRIJVING

Gehucht tussen Paddenbroekbeek, Steenberg, Hoezenbroekbeek en Molenbeek. De Terlostraat loopt - hoe kan het anders - dwars door Terlo. Deze straat heet op het kadasterplan van Popp Paddenbroekstraat. Wat nu Paddenbroekstraat heet, was toen de Boschkeitsestraat. Van Terlo (Ter Lo) zijn er nog sporen te vinden in de Loveldstraat en in de kouternamen Groot en Klein Loveld. Lo, een open plek in het bos, is verwant met het Latijnse "lucus" (bos). (Weynen)

## TERÔGEN

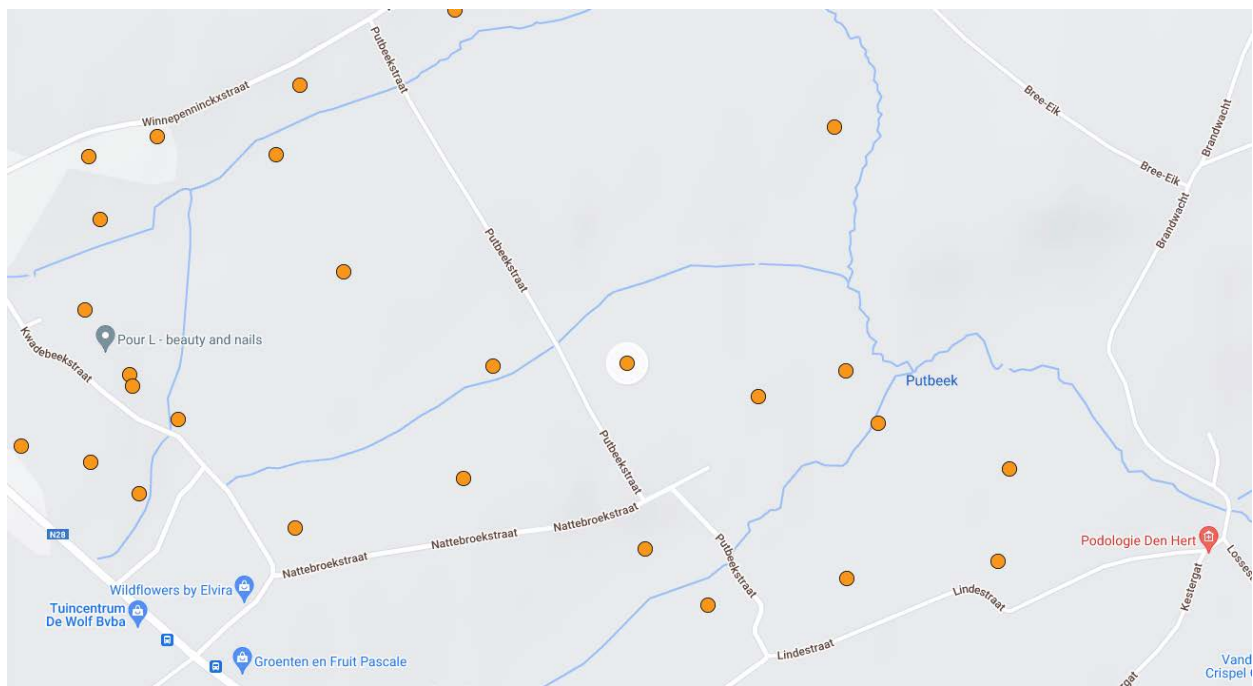
### EIGENSCHAPPEN

- Coördinaten:
- Benaming: Terhagen
- Bron: Frans Peetermans

### BESCHRIJVING

Plaats tussen De Hoeve en de Kroonstraat aan de Molenbeek en de watermolen, gelegen aan de Terhagenstraat. Het Mnl. "hage" betekent volgens R. Billiet (in "Toponymie van Herne) "bos, kreupelbos", met als eerste betekenis "omheining" en later "de ingesloten ruimte zelf".

## THIEN VELD



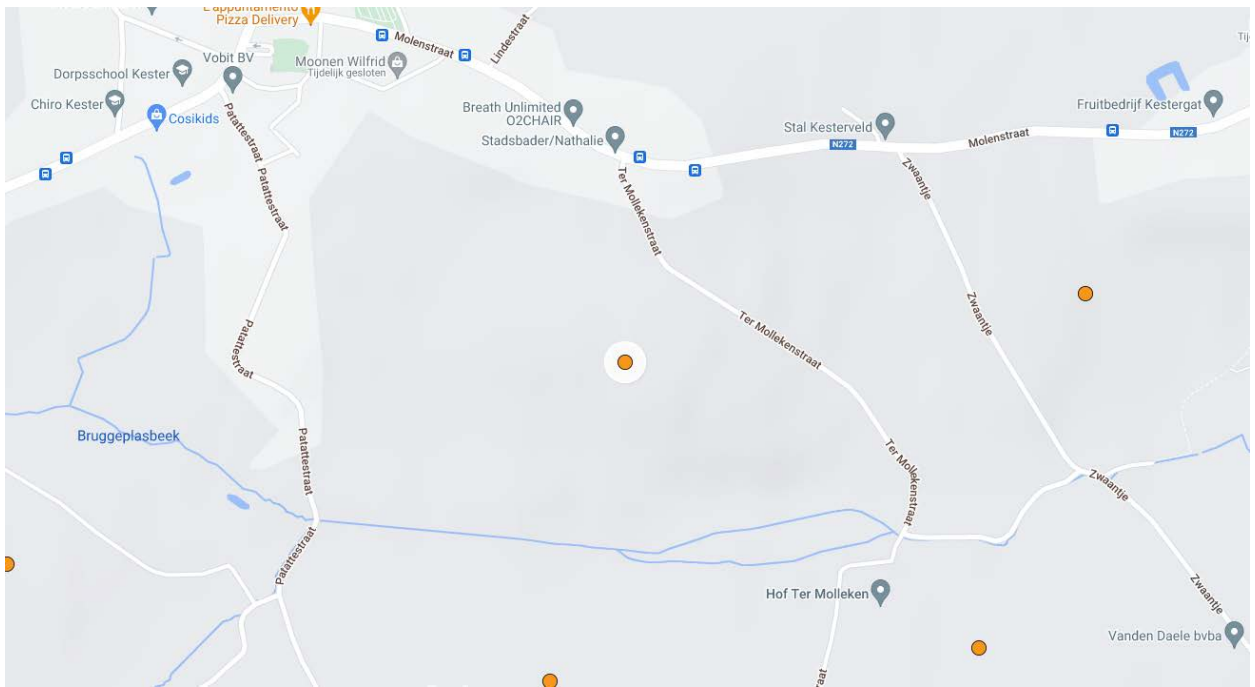
### EIGENSCHAPPEN

- Coördinaten: 4.140418, 50.775824
- Benaming:
- Bron: CadGIS Vlaanderen

### BESCHRIJVING



## TOMBERGVELD



### EIGENSCHAPPEN

- Coördinaten: 4.127816, 50.759443
- Benaming:
- Bron: CadGIS Vlaanderen

### BESCHRIJVING

## TUURKÂN

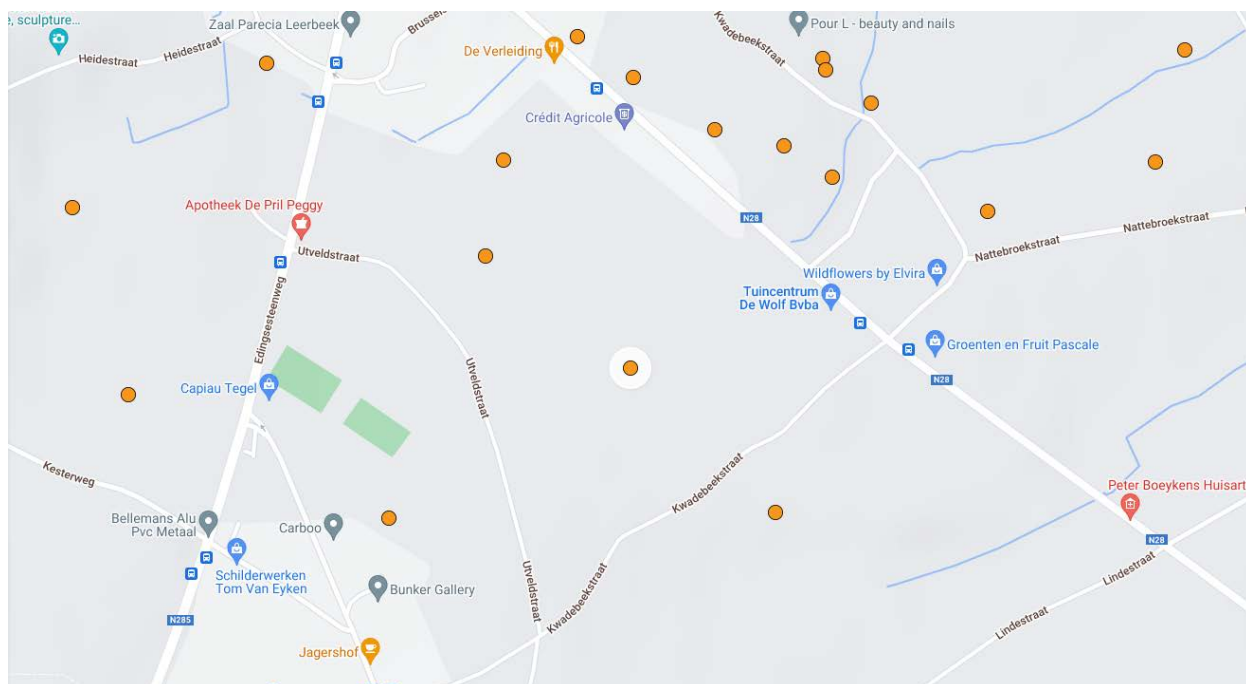
### EIGENSCHAPPEN

- Coördinaten:
- Benaming: Turkijen, Turkijestraat
- Bron: Frans Peetermans

### BESCHRIJVING

Volgens R. Billiet in "Toponymie van Herne" is Turkije een vervorming van Ter Keyen (plaats waar keien in de grond zitten) ofwel betekent het: op grote afstand van de bewoonde wereld; bij wijze van spreken zo ver als Turkije. Volgens sommige Oetingenaren is Turkije een vervorming van "Ter Eiken".

## UT VELD



### EIGENSCHAPPEN

- Co rdinaten: 4.124821, 50.771237
- Benaming:
- Bron: CadGIS Vlaanderen

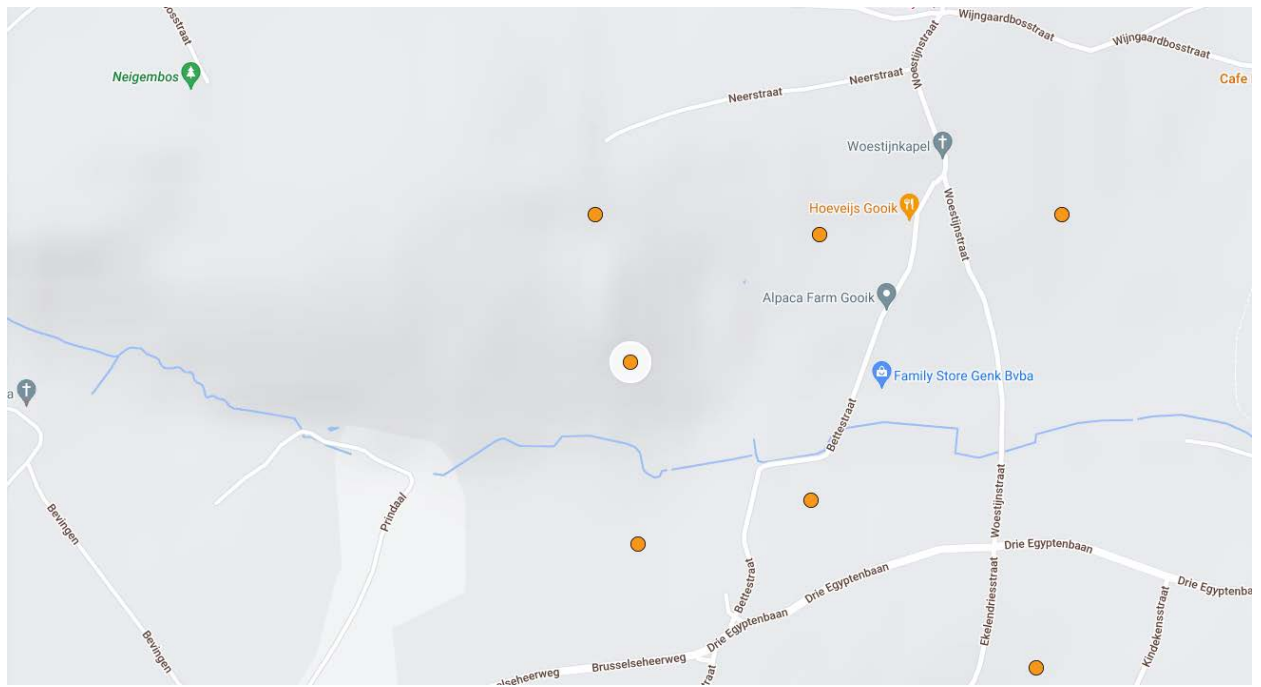
### BESCHRIJVING

### EIGENSCHAPPEN

- Coördinaten:
- Benaming: op de Hogenberg
- Bron: Frans Peetermans

### BESCHRIJVING

Is in de volksmond de benaming van het kruispunt van de Edingse- en de Ninoofsesteenweg in Leerbeek. In de buurt van dit kruispunt kruisten twee oude handelswegen elkaar: de heerbaan Bavai-Asse en die van Cassel (Noord-Frankrijk) naar Tongeren. Deze laatste weg volgt in Gooik de Heerbaan, de Sint-Annastraat en de Kesterweg. Rond deze plek ontstond Leerbeek. Een plaats met geschiedenis: hier passeerden de Romeinen en andere veroveraars en de mensen die onze streken kerstenden.

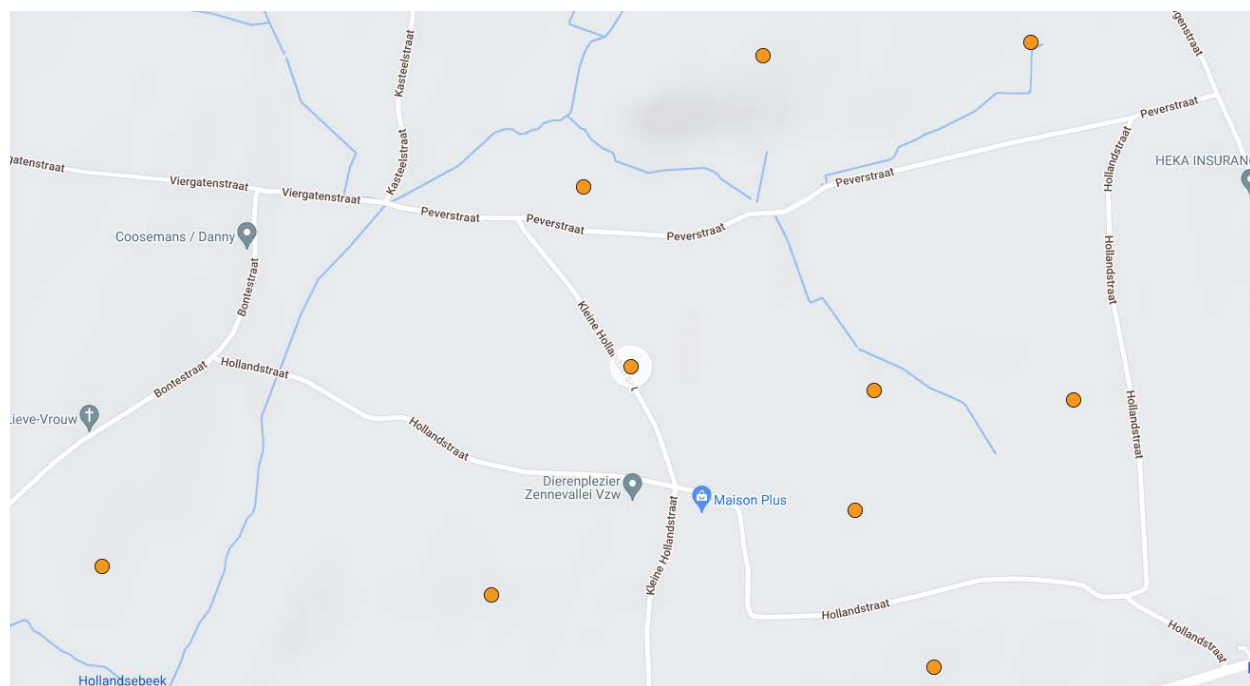


#### EIGENSCHAPPEN

- Coördinaten: 4.07365, 50.809951
- Benaming:
- Bron: CadGIS Vlaanderen

#### BESCHRIJVING

## VELD BEKE VELD

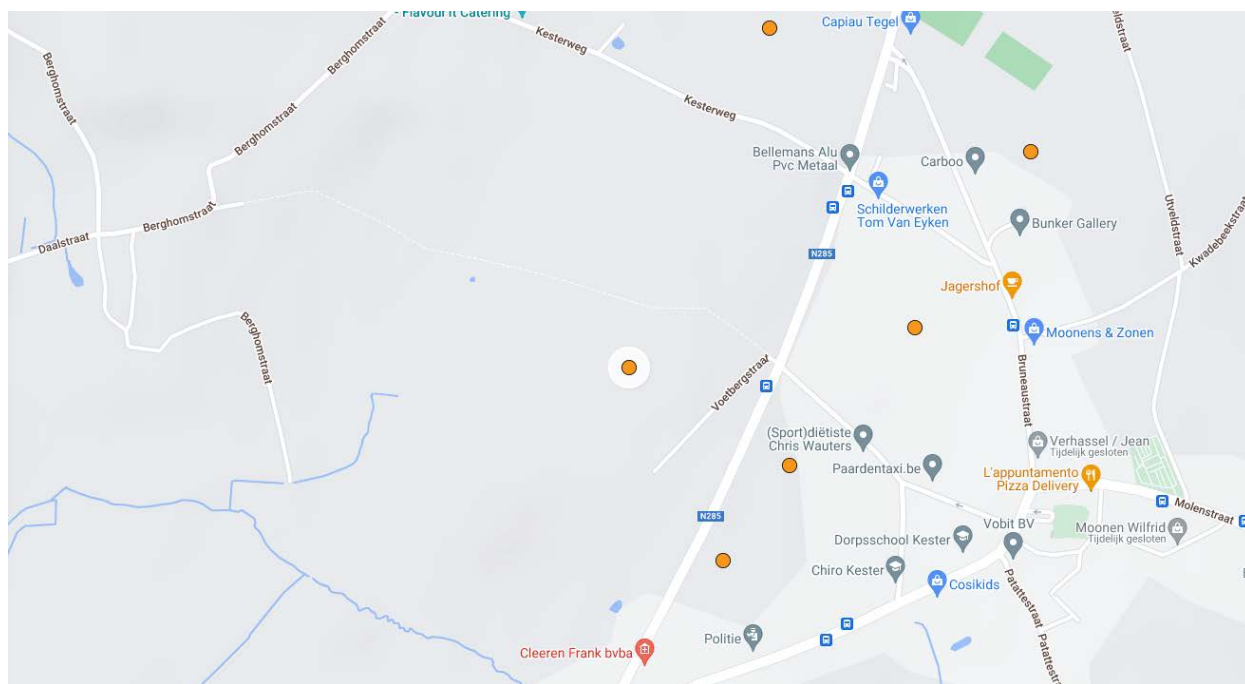


### EIGENSCHAPPEN

- Coördinaten: 4.072838, 50.761848
- Benaming:
- Bron: CadGIS Vlaanderen

### BESCHRIJVING

## VOET BERG VELD

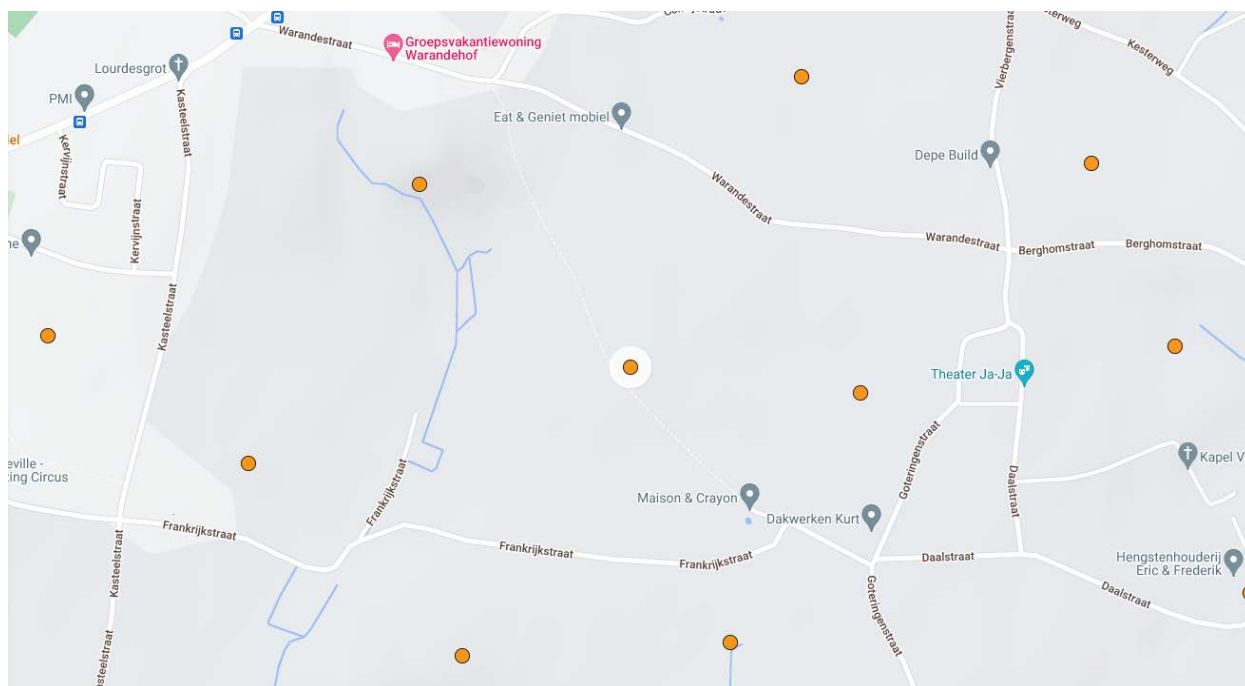


### EIGENSCHAPPEN

- Coördinaten: 4.110286, 50.766012
- Benaming:
- Bron: CadGIS Vlaanderen

### BESCHRIJVING

## WALBROECK



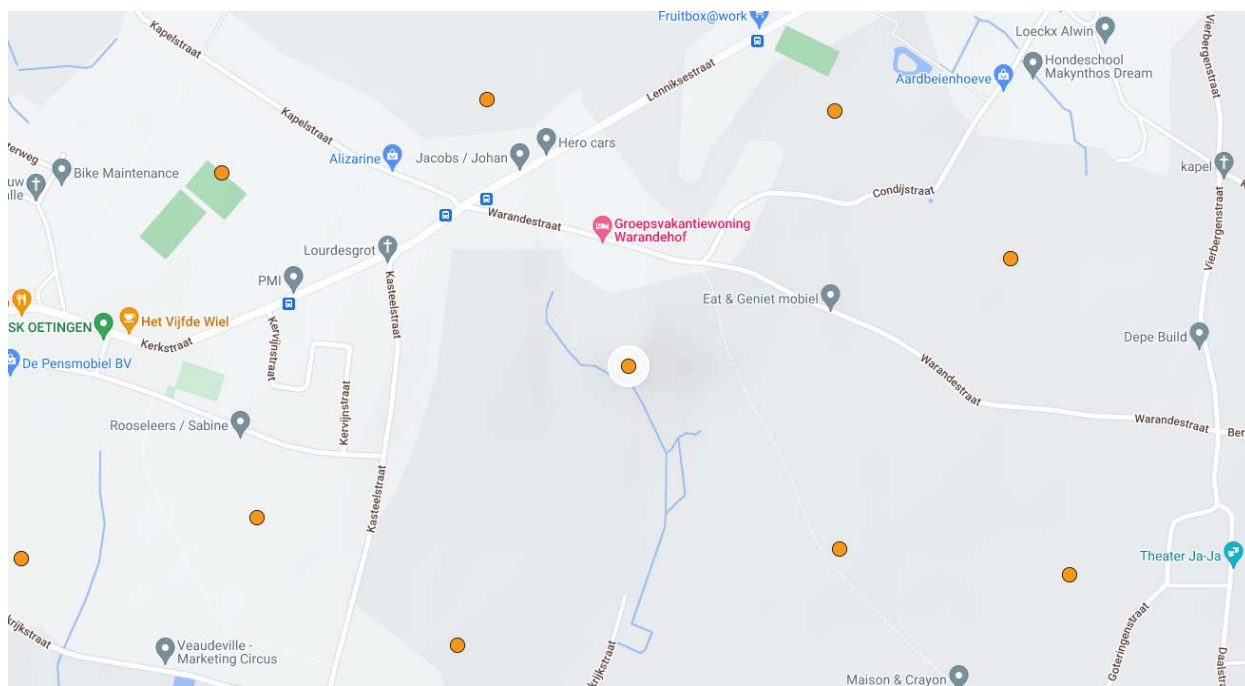
### EIGENSCHAPPEN

- Coördinaten: 4.079622, 50.770391
- Benaming:
- Bron: CadGIS Vlaanderen

### BESCHRIJVING



## WARANDE BOSCH

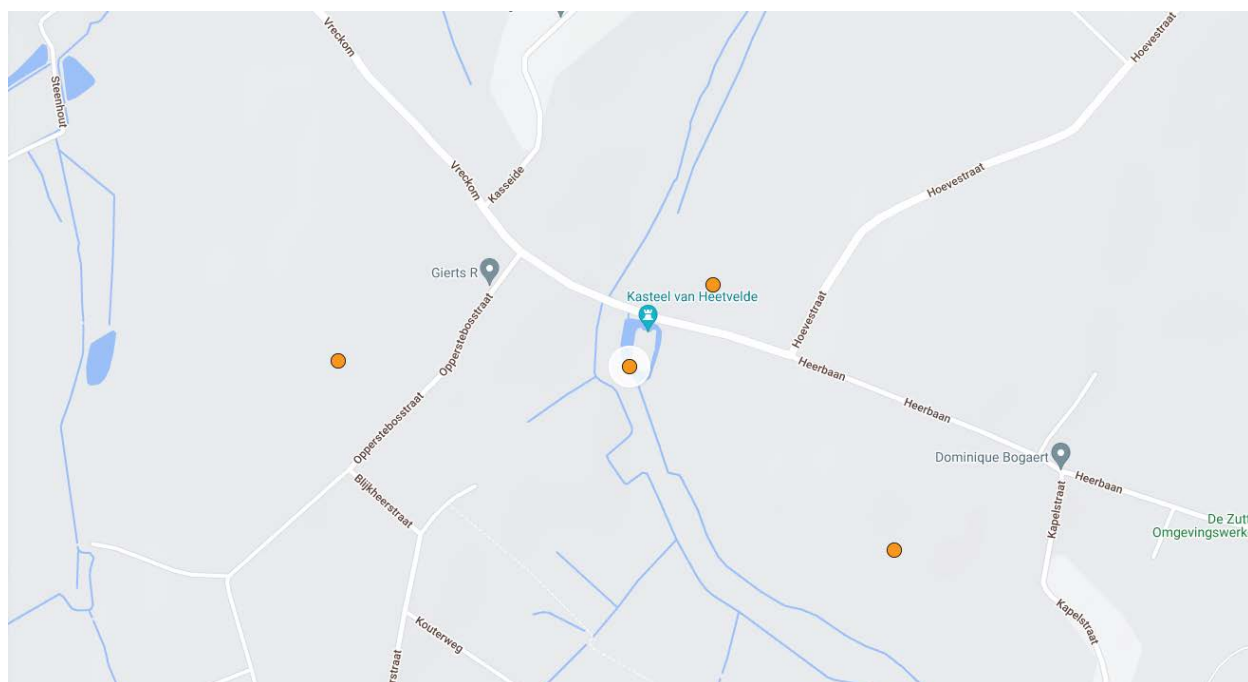


### EIGENSCHAPPEN

- Coördinaten: 4.074855, 50.773001
- Benaming:
- Bron: CadGIS Vlaanderen

### BESCHRIJVING

## WATER

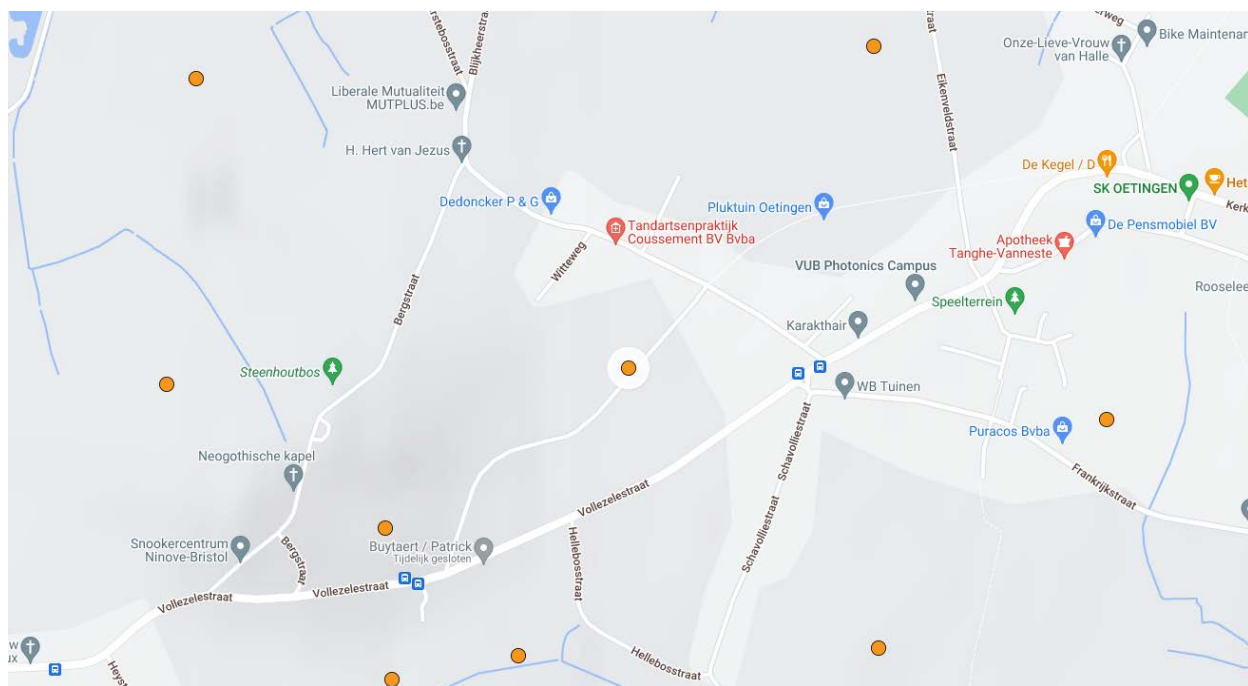


### EIGENSCHAPPEN

- Coördinaten: 4.053276, 50.783248
- Benaming:
- Bron: CadGIS Vlaanderen

### BESCHRIJVING

## WEEK VELD

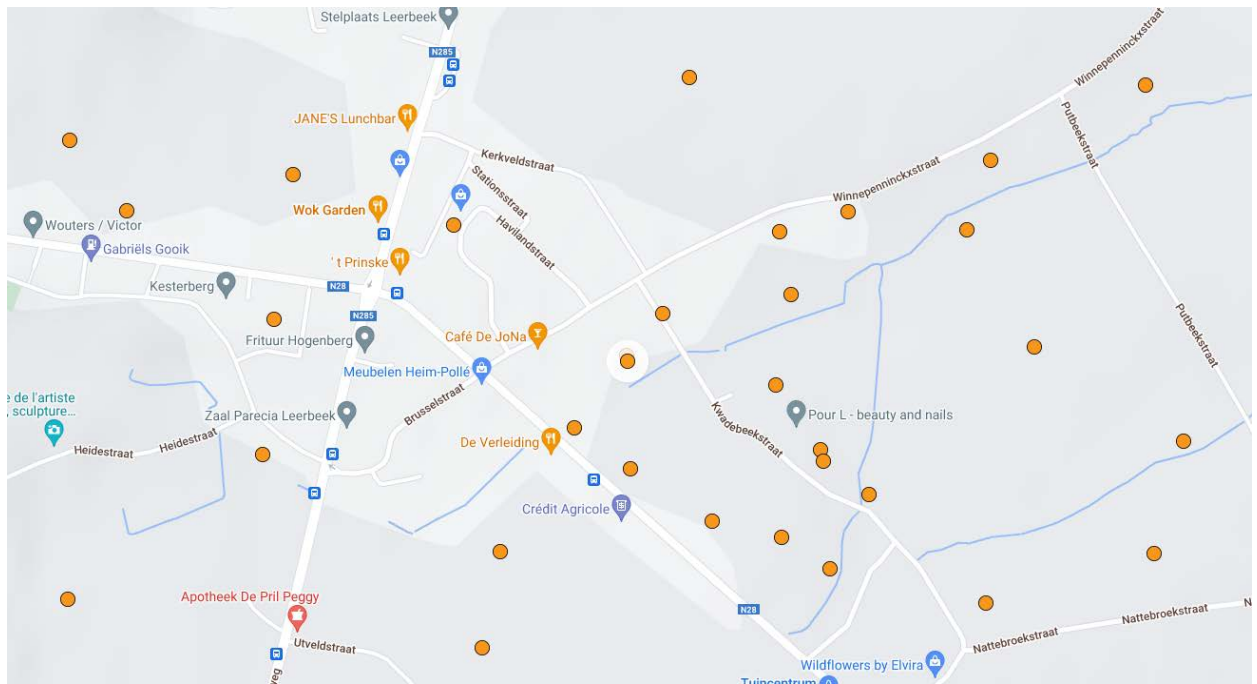


### EIGENSCHAPPEN

- Coördinaten: 4.05036, 50.770987
- Benaming:
- Bron: CadGIS Vlaanderen

### BESCHRIJVING

## WEYDE

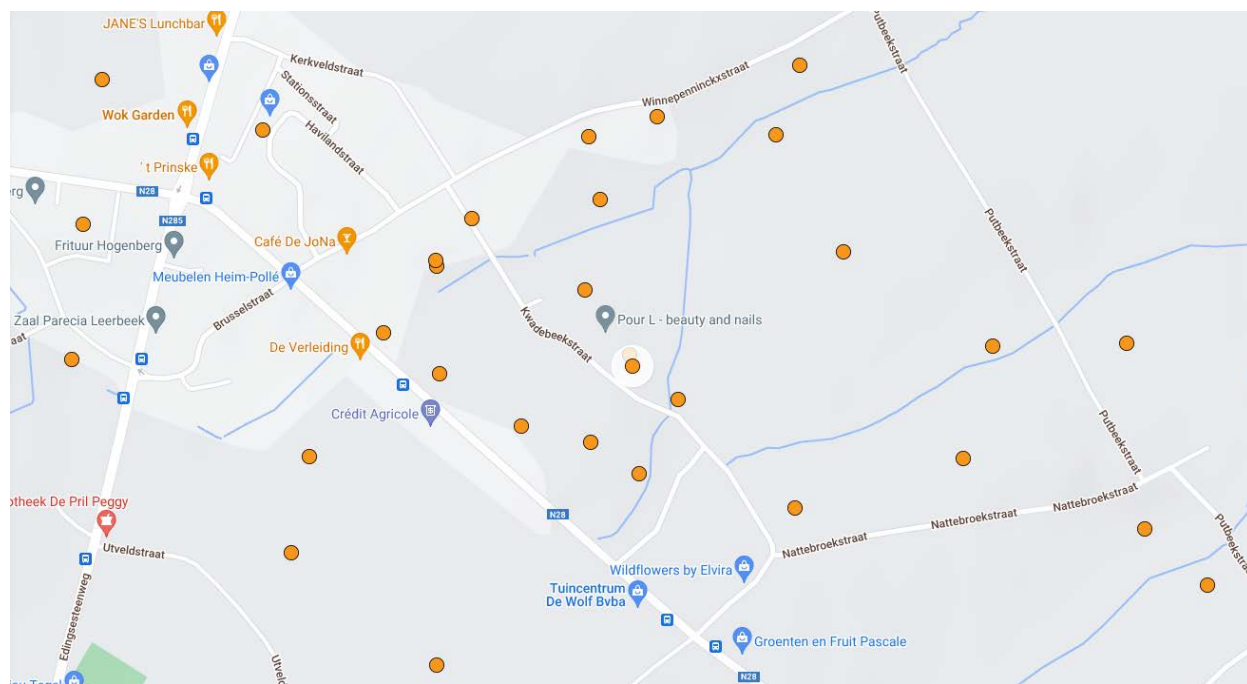


### EIGENSCHAPPEN

- Coördinaten: 4.124832, 50.776921
- Benaming:
- Bron: CadGIS Vlaanderen

### BESCHRIJVING

## WEYDE

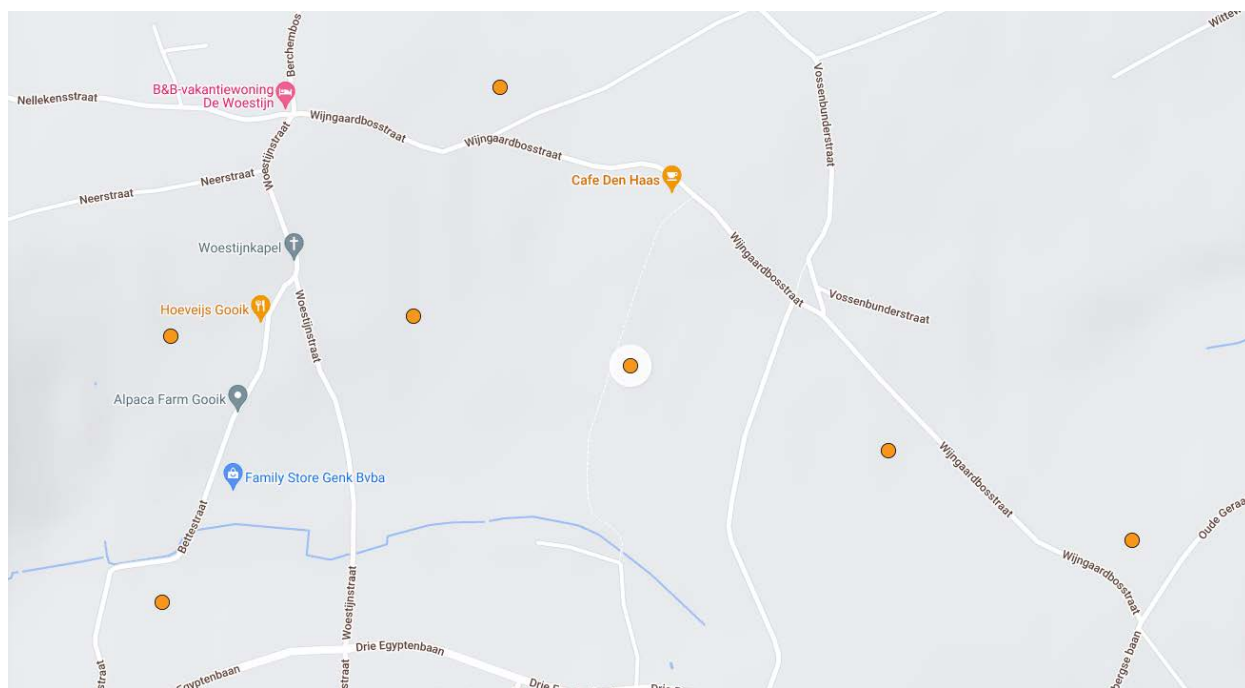


### EIGENSCHAPPEN

- Coördinaten: 4.129246, 50.775495
- Benaming:
- Bron: CadGIS Vlaanderen

### BESCHRIJVING

## WIJNGAARD BOSCH



### EIGENSCHAPPEN

- Coördinaten: 4.088277, 50.811343
- Benaming:
- Bron: CadGIS Vlaanderen

### BESCHRIJVING

## WOLVESTROEËT

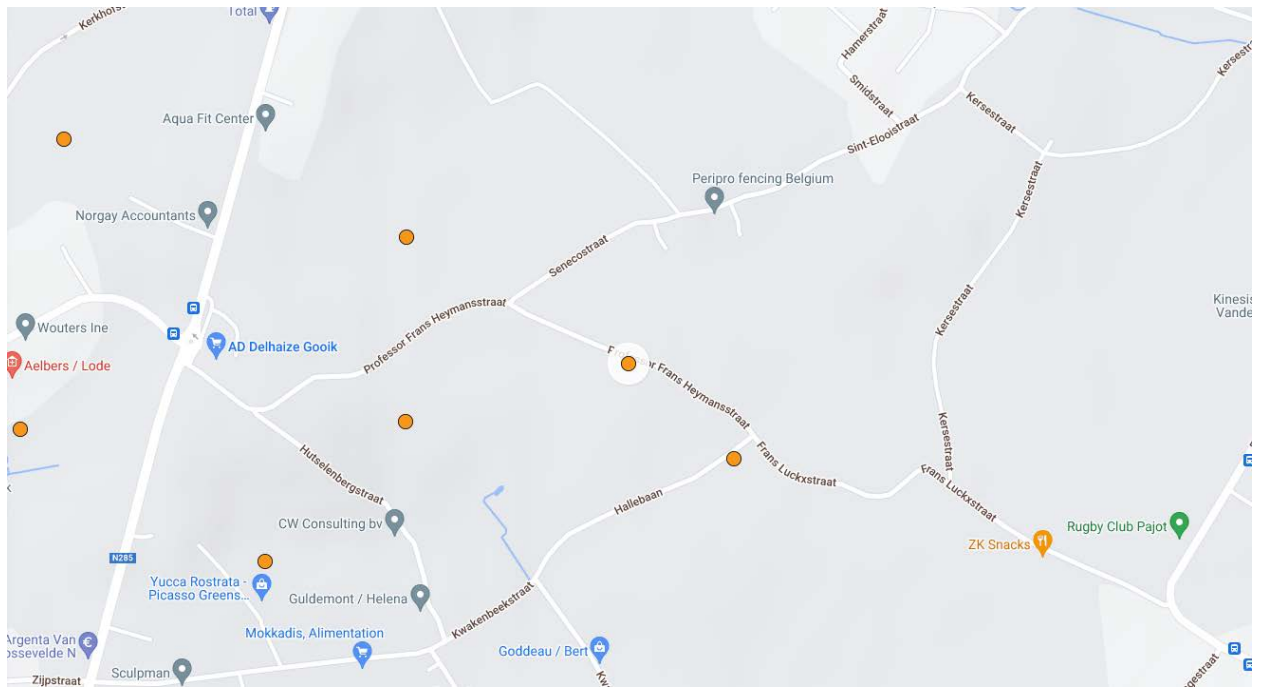
### EIGENSCHAPPEN

- Coördinaten:
- Benaming: de Wolvenstraat
- Bron: Frans Peetermans

### BESCHRIJVING

Volgens R. Billiet in "Toponymie van Herne" zijn er twee verklaringen: 1. "welf, wolf" van de stam welven, betekent "draai, bocht". 2. de Wolvenstraat was de naam van de plaats waar de "outlaws" (de wolven) zich ophielden. Op het plan Popp van rond 1850 zie je dat de Wolvenstraat vroeger overeenkwam met de huidige Wolvenstraat én de Letterbeekstraat én de Kindekensstraat.

## ZIJPVELD



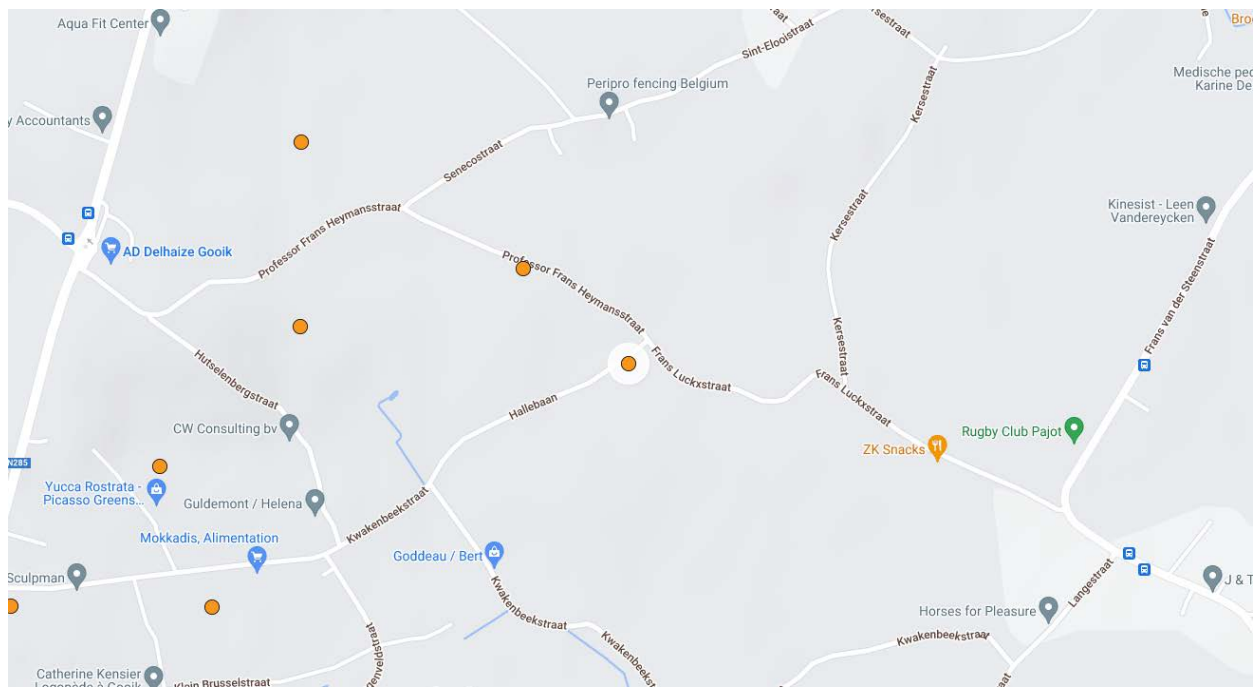
### EIGENSCHAPPEN

- Coördinaten: 4.137017, 50.795848
- Benaming:
- Bron: CadGIS Vlaanderen

### BESCHRIJVING



## ZIJPVELD



### EIGENSCHAPPEN

- Coördinaten: 4.139394, 50.794482
- Benaming:
- Bron: CadGIS Vlaanderen

### BESCHRIJVING

## ZÔVELBERG

### EIGENSCHAPPEN

- Coördinaten:
- Benaming: op Zavelberg
- Bron: Frans Peetermans

### BESCHRIJVING

De Zavelberg is deBergstraat.

# OVERZICHT VAN DE WANDELWEGEN EN FIETSVERBINDINGEN

Bron: Vlaamse Landmaatschappij in het kader van het ruilverkavelingsplan.

